



Version web

Ville de Précý-Notre-Dame

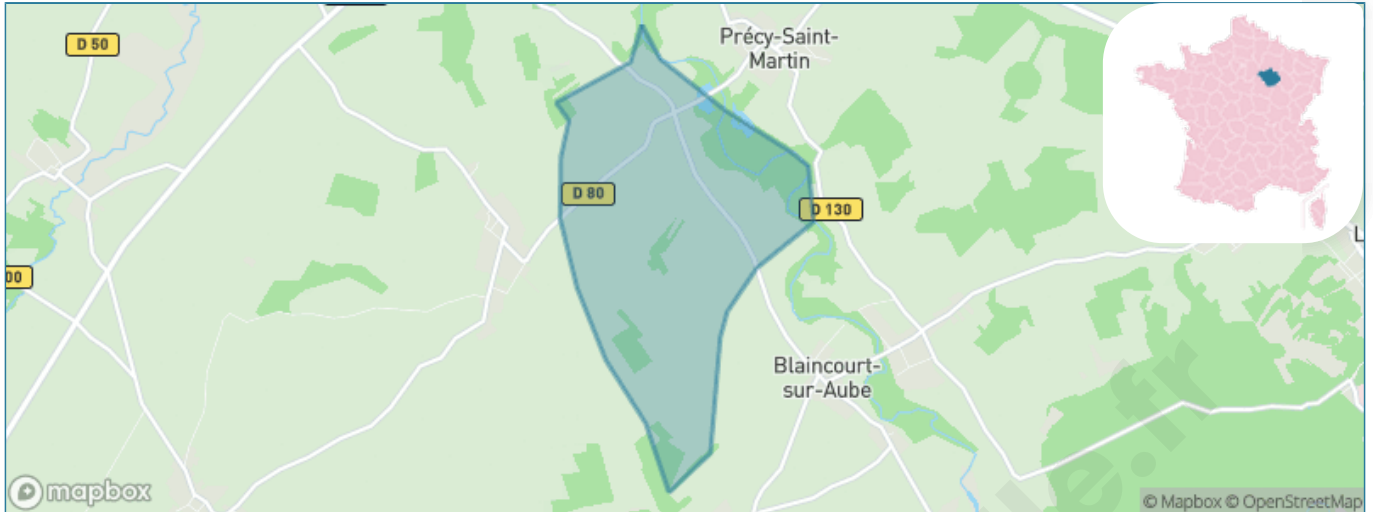
Présenté par



Sommaire

Situation géographique	3
Statistiques sur la population	4
Evolution du nombre d'habitants	4
Tranche d'âge	5
<i>0-14 ans</i>	5
<i>15-29 ans</i>	5
<i>30-44 ans</i>	5
<i>45-59 ans</i>	5
<i>60-74 ans</i>	5
<i>75-89 ans</i>	5
<i>90 ans et +</i>	5
Activité professionnelle	5
<i>Agriculteurs</i>	5
<i>Artisans, Commerçants</i>	5
<i>Cadres et sup.</i>	5
<i>Professions intermédiaires</i>	5
<i>Employé</i>	5
<i>Ouvrier</i>	5
<i>Retraité</i>	5
<i>Autres</i>	5
Niveau de diplôme	6
<i>Sans diplôme ou CEP</i>	6
<i>Brevet, BEPC, DNB</i>	6
<i>CAP-BEP ou équivalent</i>	6
<i>BAC ou équivalent</i>	6
<i>BAC+2</i>	6
<i>BAC+3 ou +4</i>	6
<i>BAC+5 ou plus</i>	6
Composition des ménages	6
<i>Couple sans enfant</i>	6
<i>Couple avec enfant(s)</i>	6
<i>Famille monoparentale</i>	6
<i>Colocation / Autre</i>	6
<i>Personnes seules</i>	6
Profils électoraux	7
<i>Premier tour</i>	7
Sécurité	8
<i>Evolution du nombre d'infractions</i>	8
<i>Pour comparer</i>	9
Services à la population	10
<i>Commerce</i>	10
<i>Éducation</i>	10
<i>Villes autour de Précý-Notre-Dame</i>	12

Situation géographique



i Informations clés

- **Région** : Grand Est
- **Département** : Aube
- **Code postal** : 10500
- **Superficie** : 4 km²



Statistiques sur la population



Nombre d'habitants

66



Age moyen

45 ans



Pop active

48.5%



Taux chômage

4.5%



Pop densité

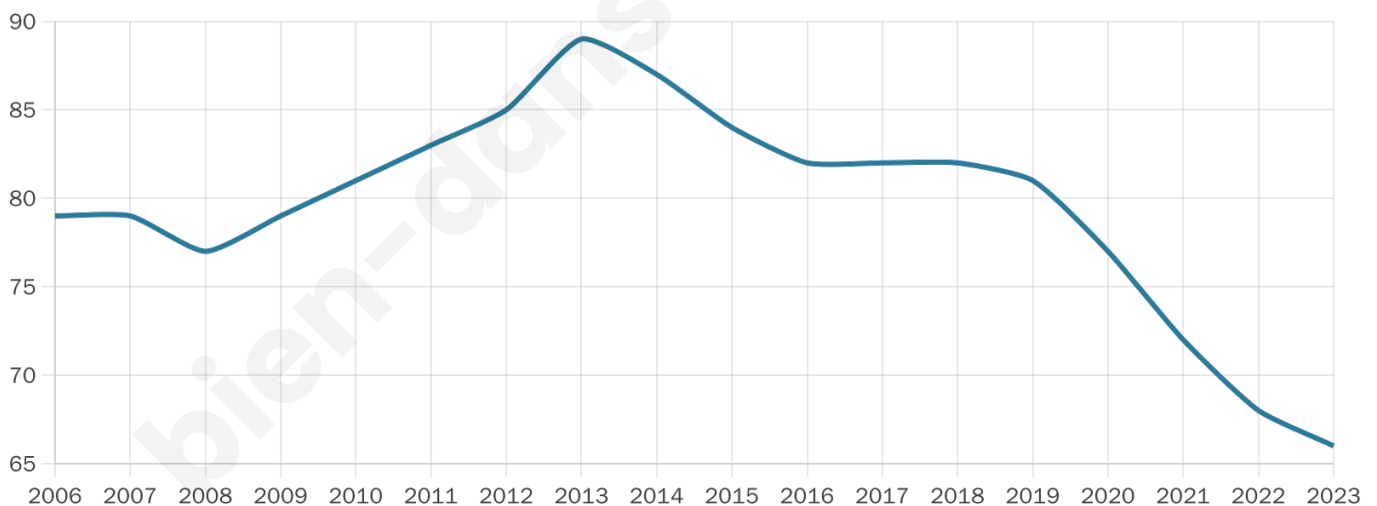
17 h/km²



Revenu moyen

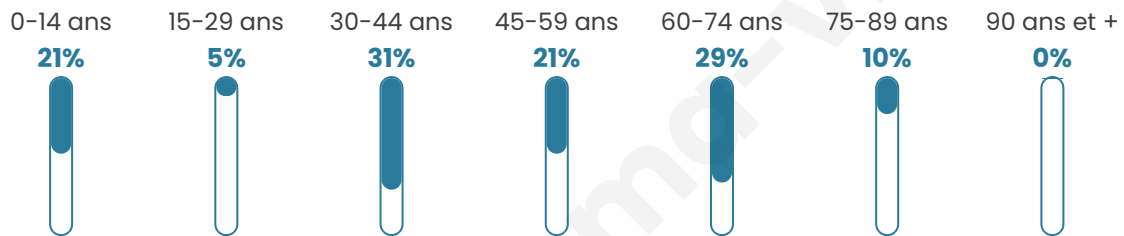
NC

Evolution du nombre d'habitants

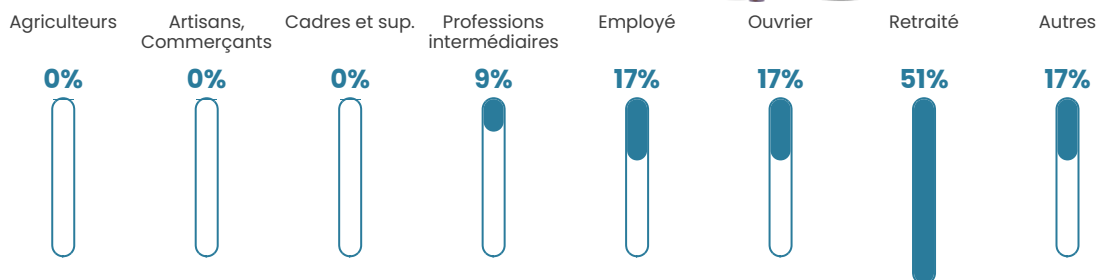


Sources : Institut national de la statistique et des études économiques (insee) selon Les dernières parutions officielles de 2024 portant sur les années 2020, 2021 et 2022.

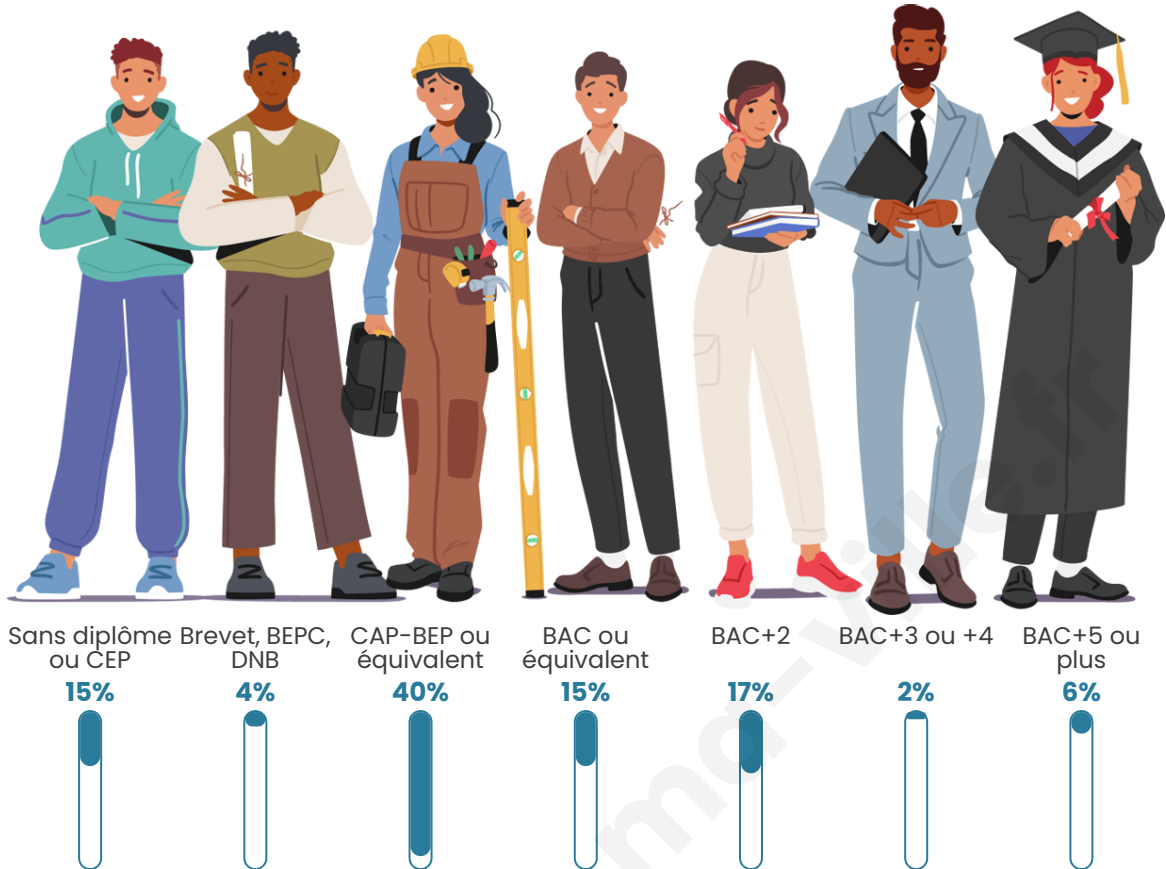
Tranche d'âge




Activité professionnelle



Niveau de diplôme



Composition des ménages



Profils électoraux

Premier tour

	Emmanuel MACRON	38.00 %
	Marine LE PEN	38.00 %
	Valérie PÉCRESE	8.00 %
	Fabien ROUSSEL	6.00 %
	Éric ZEMMOUR	4.00 %
	Jean-Luc MÉLENCHON	4.00 %
	Anne HIDALGO	2.00 %
	Nathalie ARTHAUD	0.00 %
	Jean LASSALLE	0.00 %
	Yannick JADOT	0.00 %
	Philippe POUTOU	0.00 %
	Nicolas DUPONT- AIGNAN	0.00 %



59 inscrits

Participation : 86.44%

Votes blancs : 1.96%

Votes nuls : 0.00%

Second tour

	Emmanuel MACRON	51,06 %
	Marine LE PEN	48,94 %

59 inscrits

Participation : 88.14%

Votes blancs : 9.62%

Votes nuls : 0%

Sécurité



Agressions physiques / sexuelles

0



Cambriolages

0



Vols / dégradations

0



Stupéfiants

0

Evolution du nombre d'infractions



Pour comparer

(en proportion du nombre d'habitants)



Sources : Bases statistiques communale, départementale et régionale de la délinquance enregistrée par la police et la gendarmerie nationales selon les dernières parutions officielles de 2025 portant sur l'année 2024 ([data.gouv](https://data.gouv.fr)).

Agressions physiques / sexuelles : Violences sexuelles, coups et blessures volontaires intrafamiliaux, coups et blessures volontaires, autres coups, blessures volontaires et vols violents sans arme.

Cambriolages : Cambriolages de logements.

Vols : Vols avec armes, vols d'accessoires sur véhicules, vols dans les véhicules, vols de véhicules, vols sans violence contre des personnes, destructions, dégradations volontaires et escroqueries.

Stupéfiants : Trafic de stupéfiants dont (AFD) et usage de stupéfiants.

Services à la population



Commerce

Hypermarché	X <u>Brienne-le-Château</u> 7km
Supermarché	X <u>Brienne-le-Château</u> 7km
Superette	X <u>Pougy</u> 6km
Boulangerie	X <u>Lesmont</u> 2km
Boucherie	X <u>Chalette-sur-Voire</u> 3km
Restaurant	X <u>Lesmont</u> 2km
Garage	X <u>Brévonnes</u> 7km
Station-service	X <u>Lesmont</u> 2km
Banque	X <u>Brienne-le-Château</u> 7km
La poste	X <u>Brévonnes</u> 7km
Coiffeur	X <u>Précy-Saint-Martin</u> 1km
Tabac	X <u>La Porte du Der</u> 26km
Bars / discothèque	X <u>Brévonnes</u> 7km
Bibliothèque	X <u>Vendeuvre-sur-Barse</u> 20km
Cinéma	X <u>Pont-Sainte-Marie</u> 26km
Vétérinaire	X <u>Précy-Saint-Martin</u> 1km



Santé

Pharmacie	X <u>Brienne-le-Château</u> 7km
Hôpital	X <u>Pont-Sainte-Marie</u> 26km
Laboratoire d'analyses médicales	X <u>Brienne-le-Château</u> 7km
Etablissement pour handicapé	X <u>Brienne-le-Château</u> 7km
EHPA	X <u>Brienne-le-Château</u> 7km
Médecin	X <u>Brienne-le-Château</u> 7km
Dentiste	X <u>Brienne-le-Château</u> 8km
Chirurgien	X <u>Saint-Julien-les-Villas</u> 28km
Dermatologue	X <u>Troyes</u> 30km
Anesthésiste	X <u>Troyes</u> 29km
Gastro-entérologue	X <u>Bar-sur-Aube</u> 29km
Gynécologue	X <u>Troyes</u> 29km
Cancérologue	X <u>Auxerre</u> 93km
Neurologue	X <u>Troyes</u> 31km
Ophthalmologue	X <u>Soulaines-Dhuys</u> 23km
ORL	X <u>Bar-sur-Aube</u> 29km
Cardiologue	X <u>Troyes</u> 28km
Pédiatre	X <u>Saint-Julien-les-Villas</u> 29km
Pneumologue	X <u>Tonnerre</u> 71km
Psychologue	X <u>Troyes</u> 29km
Radiologue	X <u>Troyes</u> 30km
Rhumatologue	X <u>Troyes</u> 29km
Sage-femme	X <u>Piney</u> 9km



Éducation

Crèche	X <u>Brienne-le-Château</u> 8km
Ecole maternelle Public	X <u>Piney</u> 10km
Ecole maternelle Privé	X <u>Domrémy-la-Pucelle</u> 92km
Ecole primaire Public	X <u>Lesmont</u> 2km
Ecole primaire Privé	X <u>Bar-sur-Aube</u> 29km
Collège Public	X <u>Brienne-le-Château</u> 8km
Collège Privé	X <u>Troyes</u> 29km
Lycée Public	X <u>Bar-sur-Aube</u> 29km

Lycée Privé

X Arcis-sur-Aube
25km

Sources : Base Sirene des entreprises et de leurs établissements selon les dernières parutions officielles de 2025 portant sur l'année 2024 ([data.gouv](#)). Liste, localisation et tarifs des professionnels de santé selon les dernières parutions officielles de 2025 portant sur l'année 2024 ([opendatasoft](#)) et FINESS Extraction du Fichier des établissements selon les dernières parutions officielles de 2025 portant sur l'année 2024 ([data.gouv](#)). Adresse et géolocalisation des établissements d'enseignement du premier et second degrés selon les dernières parutions officielles de 2025 portant sur l'année 2024 ([data.education.gouv](#))

bien-dans-ma-ville.fr

Villes autour de Précý-Notre-Dame

Ville	Habitants	Superficie	Pop densité	Pop active	Taux chômage	Revenu moyen	Prix immobilier
Précý-Saint-Martin	177	6 km ²	30 h/km ²	40.7%	6.8%	22 540 €/an	NC
Lesmont	298	9 km ²	33 h/km ²	40.9%	5.7%	21 120 €/an	NC
Pel-et-Der	128	13 km ²	10 h/km ²	50%	2.3%	27 630 €/an	NC
Saint-Christophe-Dodinicourt	31	4 km ²	8 h/km ²	45.2%	3.2%	NC	NC
Épagne	126	3 km ²	42 h/km ²	42.9%	3.2%	22 820 €/an	NC
Chalette-sur-Voivre	134	5 km ²	27 h/km ²	50%	3.7%	23 510 €/an	NC
Bétignicourt	31	3 km ²	10 h/km ²	48.4%	9.7%	NC	NC
Blaincourt-sur-Aube	97	5 km ²	19 h/km ²	47.4%	2.1%	NC	NC
Molins-sur-Aube	102	6 km ²	17 h/km ²	59.8%	8.8%	22 270 €/an	563 €/m ²
Lassicourt	55	7 km ²	8 h/km ²	47.3%	3.6%	NC	NC
Magnicourt	83	7 km ²	12 h/km ²	43.4%	2.4%	NC	1 563 €/m ²
Saint-Léger-sous-Brienne	373	13 km ²	29 h/km ²	43.7%	3.8%	22 770 €/an	NC
Val-d'Auzon	356	27 km ²	13 h/km ²	52%	4.2%	23 780 €/an	NC
Aulnay	108	10 km ²	11 h/km ²	55.6%	8.3%	23 290 €/an	521 €/m ²
Brévonnes (3 avis)	673	19 km ²	35 h/km ²	44.6%	5.6%	21 170 €/an	1 430 €/m ²

bien-dans-ma-ville.fr



Vous aimez votre ville ? Notez-la !

Et faites-nous part de vos remarques constructives



Avec

BIEN dans ma **VILLE** 