



Version web

Ville de Préchacq-les-Bains

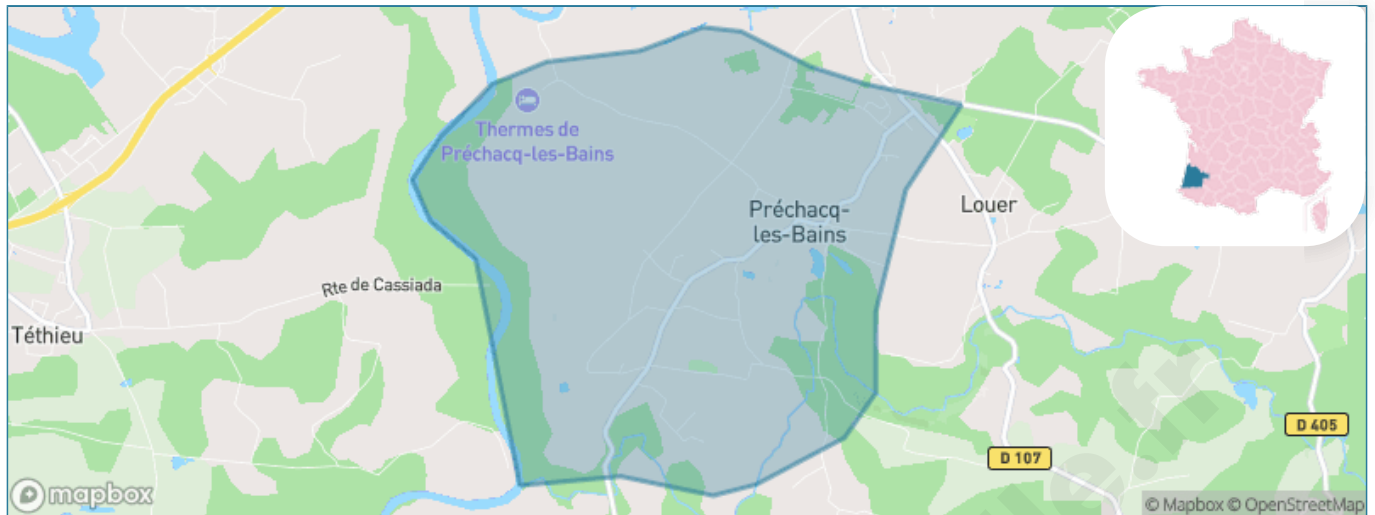
Présenté par

BIEN dans ma **VILLE** 

Sommaire

Situation géographique	3
Statistiques sur la population	4
Evolution du nombre d'habitants	4
Tranche d'âge	5
0-14 ans	5
15-29 ans	5
30-44 ans	5
45-59 ans	5
60-74 ans	5
75-89 ans	5
90 ans et +	5
Activité professionnelle	5
Agriculteurs	5
Artisans, Commerçants	5
Cadres et sup.	5
Professions intermédiaires	5
Employé	5
Ouvrier	5
Retraité	5
Autres	5
Niveau de diplôme	6
Sans diplôme ou CEP	6
Brevet, BEPC, DNB	6
CAP-BEP ou équivalent	6
BAC ou équivalent	6
BAC+2	6
BAC+3 ou +4	6
BAC+5 ou plus	6
Composition des ménages	6
Couple sans enfant	6
Couple avec enfant(s)	6
Famille monoparentale	6
Colocation / Autre	6
Personnes seules	6
Profils électoraux	7
Premier tour	7
Sécurité	8
Evolution du nombre d'infractions	8
Pour comparer	9
Services à la population	10
Commerce	10
Éducation	10
Villes autour de Préchacq-les-Bains	12

Situation géographique



i Informations clés

- **Région** : Nouvelle-Aquitaine
- **Département** : Landes
- **Code postal** : 40465
- **Superficie** : 8 km²



Statistiques sur la population



Nombre d'habitants

808



Age moyen

40 ans



Pop active

45.9%



Taux chômage

9.7%



Pop densité

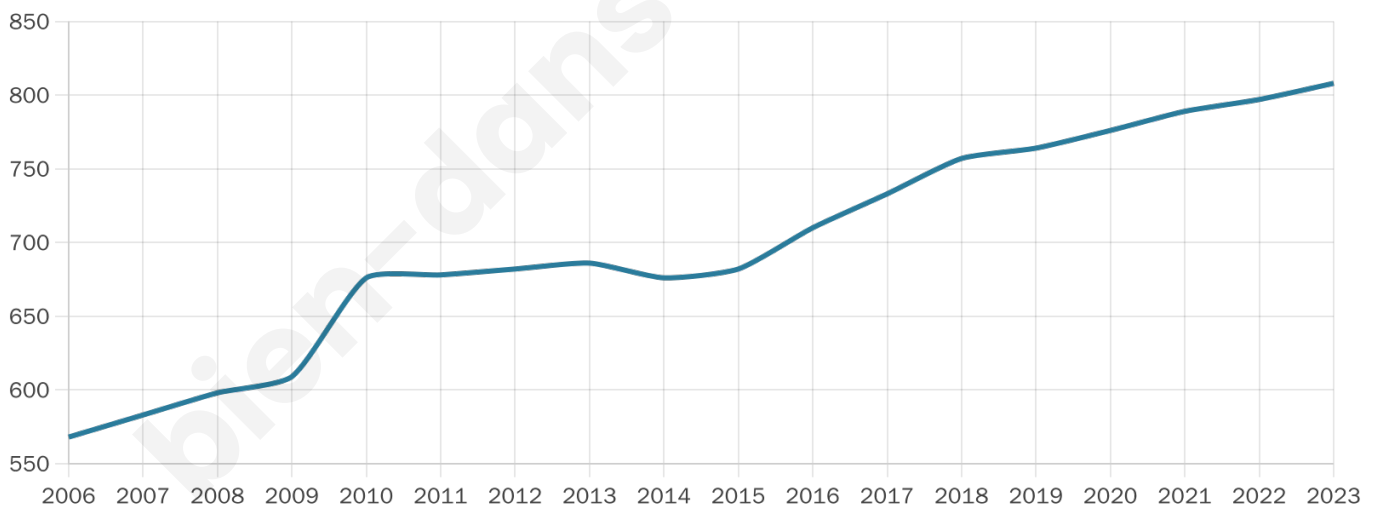
101 h/km²



Revenu moyen

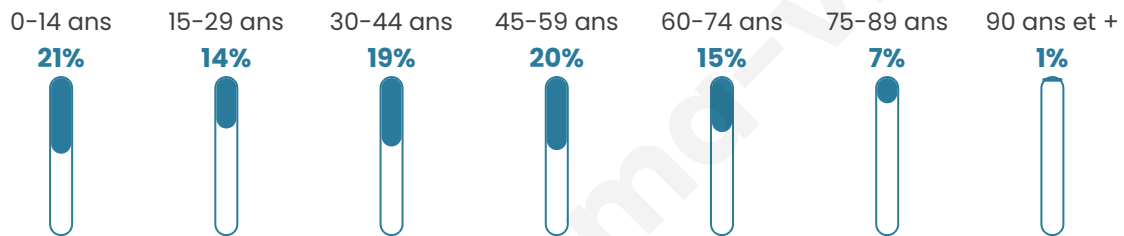
21 170 €/an

Evolution du nombre d'habitants

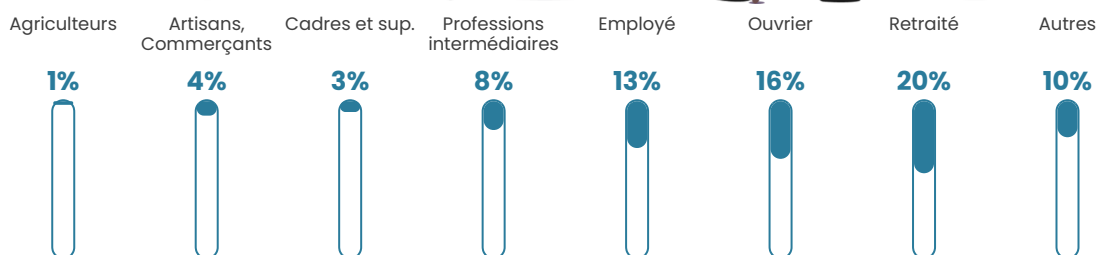


Sources : Institut national de la statistique et des études économiques (insee) selon Les dernières parutions officielles de 2024 portant sur les années 2020, 2021 et 2022.

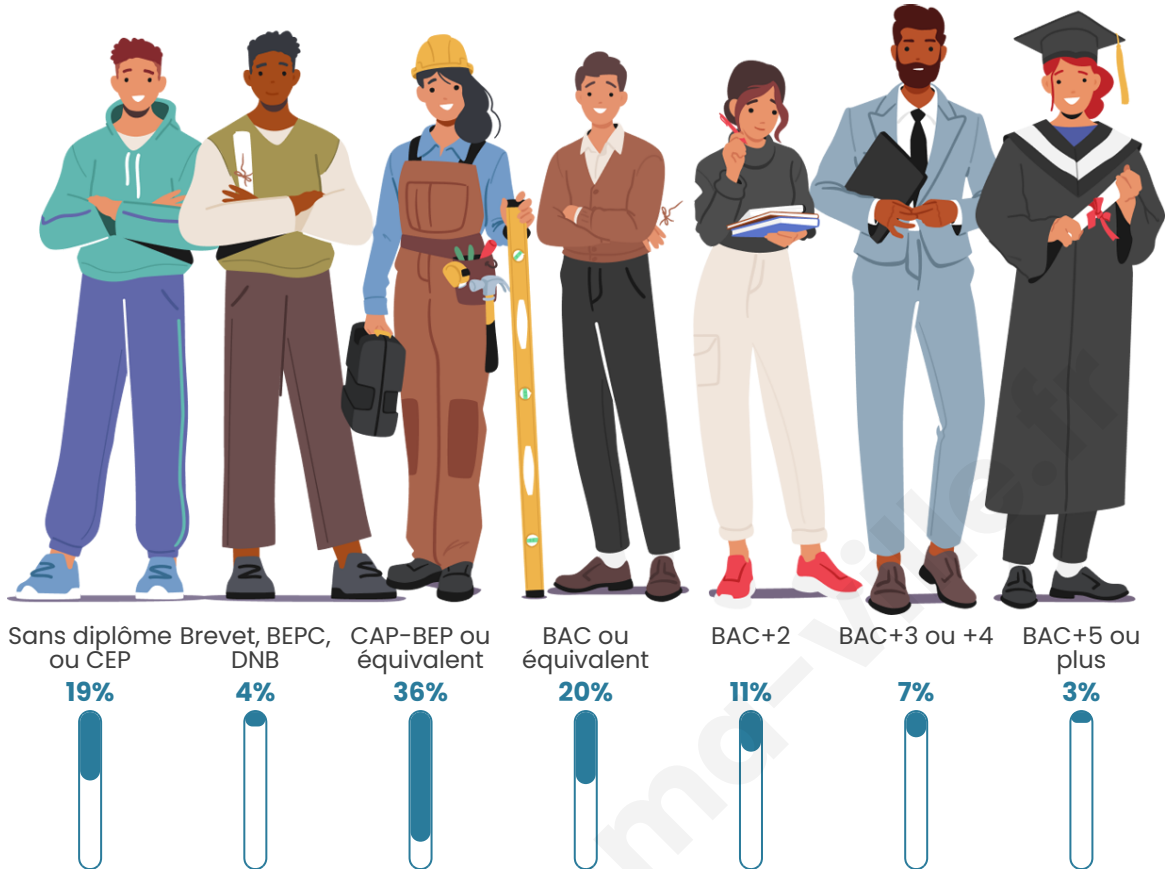
Tranche d'âge




Activité professionnelle



Niveau de diplôme















Composition des ménages



Profils électoraux

Premier tour

	Marine LE PEN	25.61 %
	Emmanuel MACRON	21.22 %
	Jean-Luc MÉLENCHON	20.73 %
	Jean LASSALLE	10.73 %
	Anne HIDALGO	6.59 %
	Éric ZEMMOUR	3.90 %
	Yannick JADOT	2.93 %
	Fabien ROUSSEL	2.68 %
	Valérie PÉCRESSE	2.44 %
	Philippe POUTOU	1.95 %
	Nicolas DUPONT- AIGNAN	1.22 %
	Nathalie ARTHAUD	0.00 %



554 inscrits

Participation : 75.81%

Votes blancs : 1.90%

Votes nuls : 0.48%

Second tour

	Emmanuel MACRON	53,18 %
	Marine LE PEN	46,82 %

554 inscrits

Participation : 74.37%

Votes blancs : 10.92%

Votes nuls : 5.1%

Sécurité



Agressions physiques / sexuelles

0



Cambriolages

0



Vols / dégradations

0



Stupéfiants

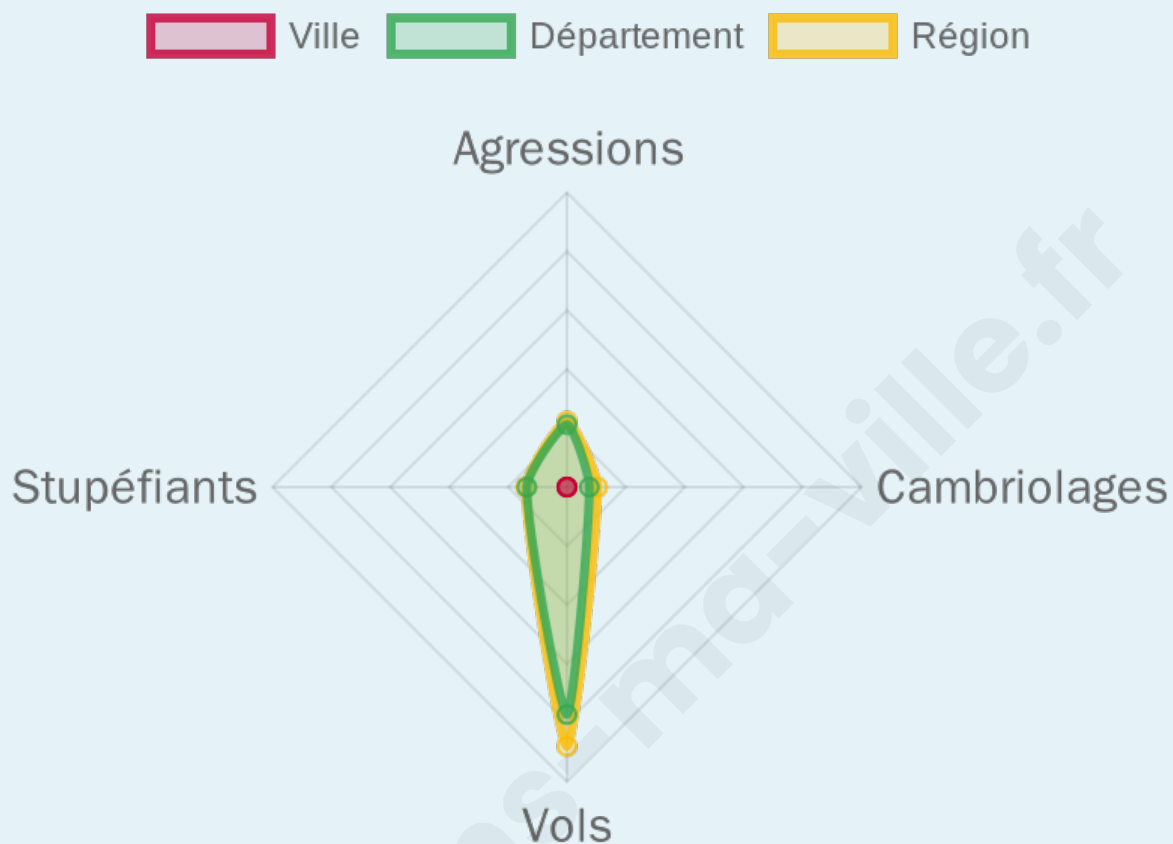
0

Evolution du nombre d'infractions



Pour comparer

(en proportion du nombre d'habitants)



Sources : Bases statistiques communale, départementale et régionale de la délinquance enregistrée par la police et la gendarmerie nationales selon les dernières parutions officielles de 2025 portant sur l'année 2024 ([data.gouv](https://data.gouv.fr)).

Agressions physiques / sexuelles : Violences sexuelles, coups et blessures volontaires intrafamiliaux, coups et blessures volontaires, autres coups, blessures volontaires et vols violents sans arme.

Cambriolages : Cambriolages de logements.

Vols : Vols avec armes, vols d'accessoires sur véhicules, vols dans les véhicules, vols de véhicules, vols sans violence contre des personnes, destructions, dégradations volontaires et escroqueries.

Stupéfiants : Trafic de stupéfiants dont (AFD) et usage de stupéfiants.

Services à la population



Commerce

Hypermarché	X <u>Saint-Paul-lès-Dax</u> 11km
Supermarché	X <u>Pontonx-sur-l'Adour</u> 4km
Superette	X <u>Gamarde-les-Bains</u> 4km
Boulangerie	X <u>Goos</u> 3km
Boucherie	X <u>Pontonx-sur-l'Adour</u> 4km
Restaurant	X <u>Pontonx-sur-l'Adour</u> 4km
Garage	X <u>Louer</u> 1km
Station-service	X <u>Pontonx-sur-l'Adour</u> 3km
Banque	X <u>Pontonx-sur-l'Adour</u> 4km
La poste	1
Coiffeur	1
Tabac	X <u>Pontonx-sur-l'Adour</u> 4km
Bars / discothèque	X <u>Pontonx-sur-l'Adour</u> 4km
Bibliothèque	X <u>Saint-Paul-lès-Dax</u> 12km
Cinéma	X <u>Gamarde-les-Bains</u> 6km
Vétérinaire	X <u>Pontonx-sur-l'Adour</u> 4km



Santé

Pharmacie	X <u>Pontonx-sur-l'Adour</u> 4km
Hôpital	X <u>Montfort-en-Chalosse</u> 8km
Laboratoire d'analyses médicales	X <u>Tartas</u> 11km
Etablissement pour handicapé	X <u>Saint-Paul-lès-Dax</u> 11km
EHPA	X <u>Gamarde-les-Bains</u> 3km
Médecin	X <u>Pontonx-sur-l'Adour</u> 3km
Dentiste	X <u>Pontonx-sur-l'Adour</u> 4km
Chirurgien	X <u>Montfort-en-Chalosse</u> 8km
Dermatologue	X <u>Labatut</u> 24km
Anesthésiste	X <u>Dax</u> 12km
Gastro-entérologue	X <u>Dax</u> 14km
Gynécologue	X <u>Dax</u> 12km
Cancérologue	X <u>Bayonne</u> 54km
Neurologue	X <u>Dax</u> 13km
Ophtalmologue	X <u>Dax</u> 12km
ORL	X <u>Dax</u> 13km
Cardiologue	X <u>Dax</u> 12km
Pédiatre	X <u>Saint-Paul-lès-Dax</u> 12km
Pneumologue	X <u>Dax</u> 12km
Psychologue	X <u>Pontonx-sur-l'Adour</u> 5km
Radiologue	X <u>Dax</u> 12km
Rhumatologue	X <u>Saint-Paul-lès-Dax</u> 12km
Sage-femme	X <u>Gamarde-les-Bains</u> 4km



Éducation

Crèche	X <u>Louer</u> 1km
Ecole maternelle Public	X <u>Gousse</u> 2km
Ecole maternelle Privé	X <u>La Brède</u> 109km
Ecole primaire Public	1
Ecole primaire Privé	X <u>Saint-Vincent-de-Paul</u> 8km
Collège Public	X <u>Montfort-en-Chalosse</u> 8km

Collège Privé	X <u>Saint-Vincent-de-Paul</u> 8km
Lycée Public	X <u>Saint-Paul-lès-Dax</u> 11km
Lycée Privé	X <u>Pontonx-sur-l'Adour</u> 4km

Sources : Base Sirene des entreprises et de leurs établissements selon les dernières parutions officielles de 2025 portant sur l'année 2024 ([data.gouv](#)). Liste, localisation et tarifs des professionnels de santé selon les dernières parutions officielles de 2025 portant sur l'année 2024 ([opendatasoft](#)) et FINESS Extraction du Fichier des établissements selon les dernières parutions officielles de 2025 portant sur l'année 2024 ([data.gouv](#)). Adresse et géolocalisation des établissements d'enseignement du premier et second degrés selon les dernières parutions officielles de 2025 portant sur l'année 2024 ([data.education.gouv](#))

bien-dans-ma-ville.fr

Villes autour de Préchacq-les-Bains

Ville	Habitants	Superficie	Pop densité	Pop active	Taux chômage	Revenu moyen	Prix immobilier
Gousse	275	4 km ²	69 h/km ²	57.5%	8%	23 590 €/an	2 181 €/m ²
Louer	335	2 km ²	168 h/km ²	51.9%	4.5%	24 230 €/an	1 879 €/m ²
Goos (1 avis)	531	10 km ²	53 h/km ²	46.1%	5.5%	23 260 €/an	2 123 €/m ²
Saint-Jean-de-Lier	405	8 km ²	51 h/km ²	47.7%	3%	22 470 €/an	1 791 €/m ²
Pontonx-sur-l'Adour (1 avis)	3 021	49 km ²	62 h/km ²	44.9%	4.6%	23 650 €/an	1 940 €/m ²
Cassen	624	6 km ²	104 h/km ²	50%	4.8%	22 690 €/an	1 902 €/m ²
Gamarde-les-Bains (1 avis)	1 583	19 km ²	83 h/km ²	44.3%	4%	22 470 €/an	1 551 €/m ²
Vicq-d'Auribat	243	4 km ²	61 h/km ²	54.3%	4.9%	23 220 €/an	1 634 €/m ²
Téthieu	758	11 km ²	69 h/km ²	47.4%	2.9%	23 910 €/an	1 885 €/m ²
Saint-Geours-d'Auribat	409	5 km ²	82 h/km ²	47.2%	4.2%	23 050 €/an	1 320 €/m ²
Onard	381	6 km ²	64 h/km ²	44.4%	5.8%	21 800 €/an	1 344 €/m ²
Hinx (2 avis)	1 894	15 km ²	126 h/km ²	43.8%	5.2%	22 720 €/an	1 936 €/m ²
Poyanne	693	10 km ²	69 h/km ²	47.5%	5.8%	22 610 €/an	1 528 €/m ²
Saint-Vincent-de-Paul (1 avis)	3 402	32 km ²	106 h/km ²	46.1%	3.6%	23 940 €/an	1 995 €/m ²
Montfort-en-Chalosse (2 avis)	1 242	11 km ²	113 h/km ²	36.7%	4.9%	21 800 €/an	1 265 €/m ²

bien-dans-ma-ville.fr



Vous aimez votre ville ? Notez-la !

Et faites-nous part de vos remarques constructives



Avec

BIEN dans ma **VILLE** 