



Version web

# Ville de Préchac

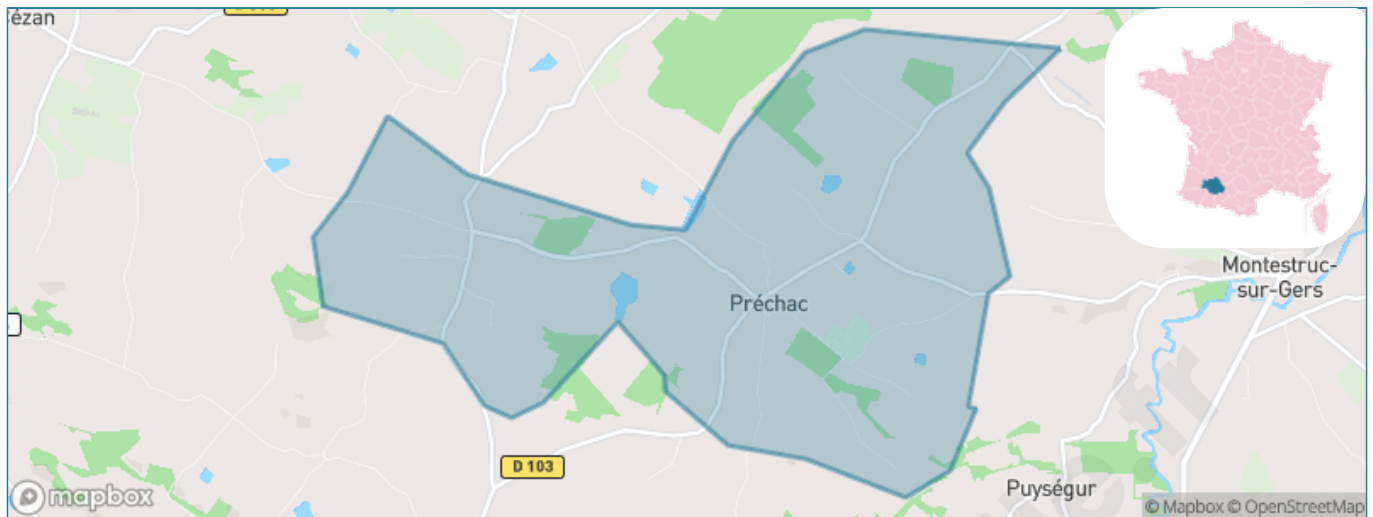
Présenté par

**BIEN** dans  
ma **VILLE** 

# Sommaire

|                                         |    |
|-----------------------------------------|----|
| Situation géographique .....            | 3  |
| Statistiques sur la population .....    | 4  |
| Evolution du nombre d'habitants .....   | 4  |
| Tranche d'âge .....                     | 5  |
| 0-14 ans .....                          | 5  |
| 15-29 ans .....                         | 5  |
| 30-44 ans .....                         | 5  |
| 45-59 ans .....                         | 5  |
| 60-74 ans .....                         | 5  |
| 75-89 ans .....                         | 5  |
| 90 ans et + .....                       | 5  |
| Activité professionnelle .....          | 5  |
| Agriculteurs .....                      | 5  |
| Artisans, Commerçants .....             | 5  |
| Cadres et sup. ....                     | 5  |
| Professions intermédiaires .....        | 5  |
| Employé .....                           | 5  |
| Ouvrier .....                           | 5  |
| Retraité .....                          | 5  |
| Autres .....                            | 5  |
| Niveau de diplôme .....                 | 6  |
| Sans diplôme ou CEP .....               | 6  |
| Brevet, BEPC, DNB .....                 | 6  |
| CAP-BEP ou équivalent .....             | 6  |
| BAC ou équivalent .....                 | 6  |
| BAC+2 .....                             | 6  |
| BAC+3 ou +4 .....                       | 6  |
| BAC+5 ou plus .....                     | 6  |
| Composition des ménages .....           | 6  |
| Couple sans enfant .....                | 6  |
| Couple avec enfant(s) .....             | 6  |
| Famille monoparentale .....             | 6  |
| Colocation / Autre .....                | 6  |
| Personnes seules .....                  | 6  |
| Profils électoraux .....                | 7  |
| Premier tour .....                      | 7  |
| Sécurité .....                          | 8  |
| Evolution du nombre d'infractions ..... | 8  |
| Pour comparer .....                     | 9  |
| Services à la population .....          | 10 |
| Commerce .....                          | 10 |
| Éducation .....                         | 10 |
| Villes autour de Préchac .....          | 11 |

# Situation géographique



## i Informations clés

- **Région** : Occitanie
- **Département** : Gers
- **Code postal** : 32390
- **Superficie** : 12 km<sup>2</sup>



# Statistiques sur la population



Nombre d'habitants

**150**



Age moyen

**44 ans**



Pop active

**52.7%**



Taux chômage

**7.8%**



Pop densité

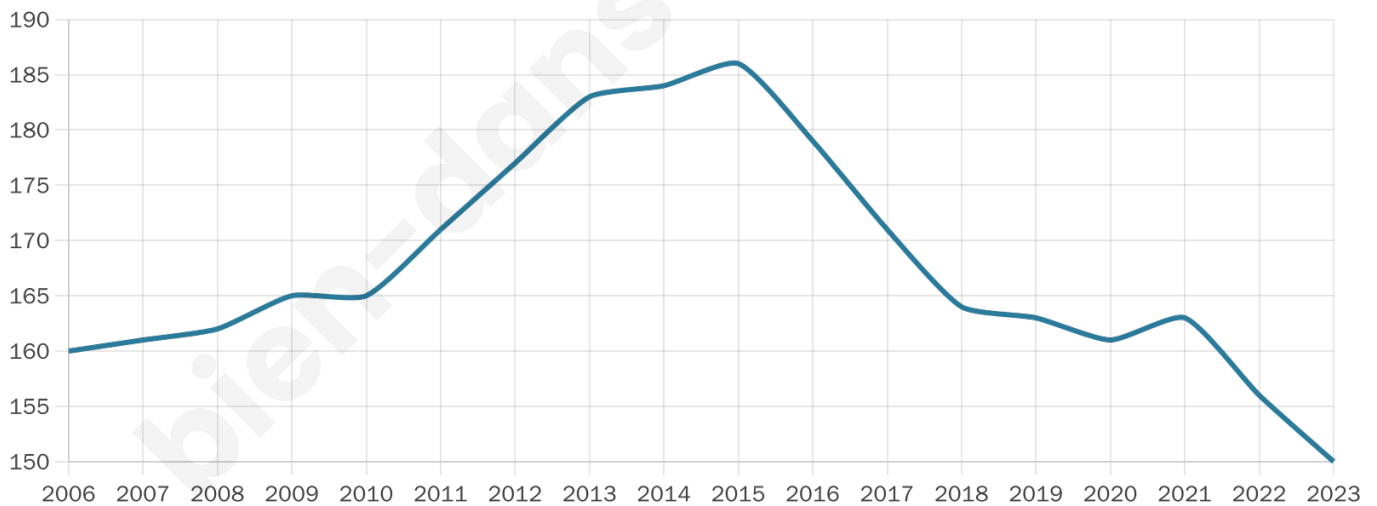
**13 h/km<sup>2</sup>**



Revenu moyen

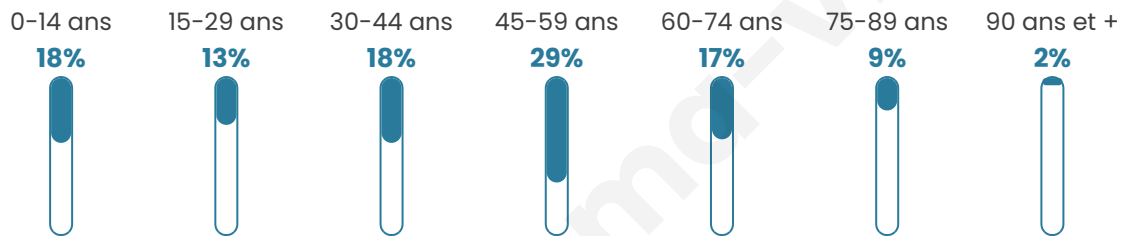
**20 730 €/an**

## Evolution du nombre d'habitants

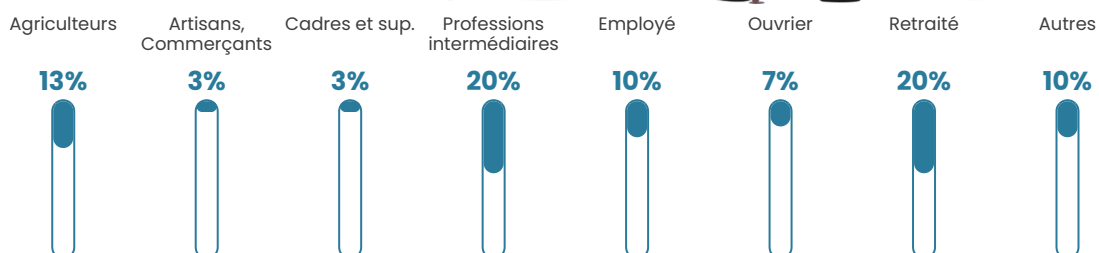


Sources : Institut national de la statistique et des études économiques (insee) selon Les dernières parutions officielles de 2024 portant sur les années 2020, 2021 et 2022.

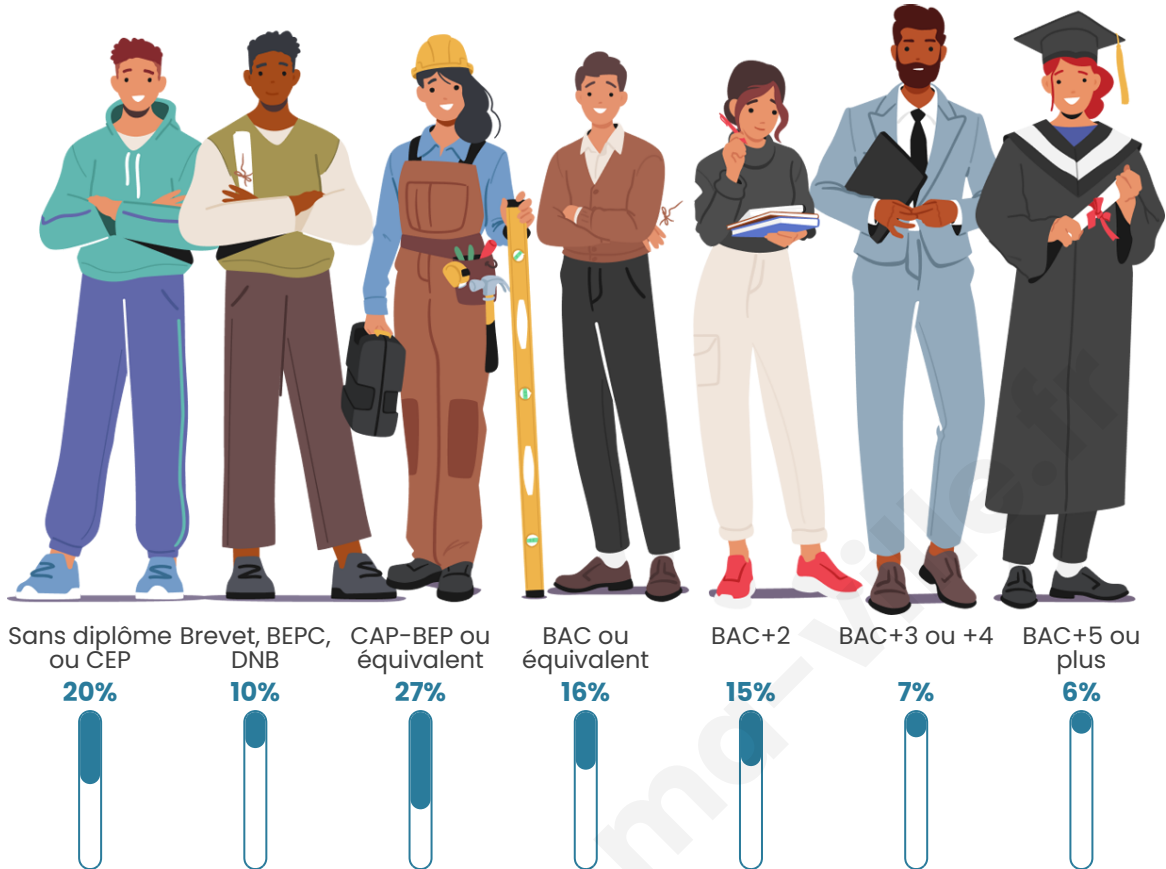
## Tranche d'âge




## Activité professionnelle



## Niveau de diplôme















## Composition des ménages





# Profils électoraux

## Premier tour

|                                                                                     |                           |         |
|-------------------------------------------------------------------------------------|---------------------------|---------|
|    | Emmanuel<br>MACRON        | 29.75 % |
|    | Marine LE PEN             | 19.83 % |
|    | Jean-Luc<br>MÉLENCHON     | 19.83 % |
|    | Jean LASSALLE             | 11.57 % |
|    | Éric ZEMMOUR              | 8.26 %  |
|   | Valérie PÉCRESSÉ          | 5.79 %  |
|  | Yannick JADOT             | 1.65 %  |
|  | Nicolas DUPONT-<br>AIGNAN | 1.65 %  |
|  | Nathalie ARTHAUD          | 0.83 %  |
|  | Fabien ROUSSEL            | 0.83 %  |
|  | Anne HIDALGO              | 0.00 %  |
|  | Philippe POUTOU           | 0.00 %  |

## Second tour

|                                                                                   |                    |         |
|-----------------------------------------------------------------------------------|--------------------|---------|
|  | Emmanuel<br>MACRON | 52,83 % |
|  | Marine LE PEN      | 47,17 % |

### 148 inscrits

Participation : 80.41%

Votes blancs : 8.4%

Votes nuls : 2.52%

### 148 inscrits

Participation : 83.11%

Votes blancs : 0.81%

Votes nuls : 0.81%

# Sécurité



Agressions physiques / sexuelles

0



Cambriolages

0



Vols / dégradations

0



Stupéfiants

0

## Evolution du nombre d'infractions



## Pour comparer

(en proportion du nombre d'habitants)

■ Ville ■ Département ■ Région



Sources : Bases statistiques communale, départementale et régionale de la délinquance enregistrée par la police et la gendarmerie nationales selon les dernières parutions officielles de 2025 portant sur l'année 2024 ([data.gouv](https://data.gouv.fr)).

Agressions physiques / sexuelles : Violences sexuelles, coups et blessures volontaires intrafamiliaux, coups et blessures volontaires, autres coups, blessures volontaires et vols violents sans arme.

Cambriolages : Cambriolages de logements.

Vols : Vols avec armes, vols d'accessoires sur véhicules, vols dans les véhicules, vols de véhicules, vols sans violence contre des personnes, destructions, dégradations volontaires et escroqueries.

Stupéfiants : Trafic de stupéfiants dont (AFD) et usage de stupéfiants.

# Services à la population



## Commerce

|                    |                                           |
|--------------------|-------------------------------------------|
| Hypermarché        | X <a href="#">Fleurance</a> 12km          |
| Supermarché        | X <a href="#">Fleurance</a> 11km          |
| Superette          | X <a href="#">Montestruc-sur-Gers</a> 5km |
| Boulangerie        | X <a href="#">Jegun</a> 8km               |
| Boucherie          | X <a href="#">Jegun</a> 9km               |
| Restaurant         | X <a href="#">Lavardens</a> 5km           |
| Garage             | X <a href="#">Sainte-Christie</a> 4km     |
| Station-service    | X <a href="#">Preignan</a> 9km            |
| Banque             | X <a href="#">Jegun</a> 9km               |
| La poste           | X <a href="#">Fleurance</a> 10km          |
| Coiffeur           | X <a href="#">Lavardens</a> 5km           |
| Tabac              | X <a href="#">Fleurance</a> 11km          |
| Bars / discothèque | X <a href="#">Lavardens</a> 5km           |
| Bibliothèque       | X <a href="#">Fleurance</a> 10km          |
| Cinéma             | X <a href="#">Fleurance</a> 11km          |
| Vétérinaire        | X <a href="#">Cézan</a> 6km               |



## Santé

|                                  |                                           |
|----------------------------------|-------------------------------------------|
| Pharmacie                        | X <a href="#">Montestruc-sur-Gers</a> 5km |
| Hôpital                          | X <a href="#">Auch</a> 16km               |
| Laboratoire d'analyses médicales | X <a href="#">Fleurance</a> 11km          |
| Etablissement pour handicapé     | X <a href="#">Fleurance</a> 10km          |
| EHPA                             | X <a href="#">Fleurance</a> 10km          |
| Médecin                          | X <a href="#">Montestruc-sur-Gers</a> 5km |
| Dentiste                         | X <a href="#">Preignan</a> 9km            |
| Chirurgien                       | X <a href="#">Auch</a> 14km               |
| Dermatologue                     | X <a href="#">Auch</a> 15km               |
| Anesthésiste                     | X <a href="#">Fleurance</a> 11km          |
| Gastro-entérologue               | X <a href="#">Agen</a> 45km               |
| Gynécologue                      | X <a href="#">L'Isle-Jourdain</a> 45km    |
| Cancérologue                     | X <a href="#">Agen</a> 47km               |
| Neurologue                       | X <a href="#">Auch</a> 15km               |
| Ophtalmologue                    | X <a href="#">Auch</a> 14km               |
| ORL                              | X <a href="#">Auch</a> 15km               |
| Cardiologue                      | X <a href="#">Auch</a> 16km               |
| Pédiatre                         | X <a href="#">Lectoure</a> 17km           |
| Pneumologue                      | X <a href="#">Auch</a> 15km               |
| Psychologue                      | X <a href="#">Mirepoix</a> 9km            |
| Radiologue                       | X <a href="#">Fleurance</a> 11km          |
| Rhumatologue                     | X <a href="#">Auch</a> 15km               |
| Sage-femme                       | X <a href="#">La Sauvetat</a> 7km         |



## Éducation

|                         |                                           |
|-------------------------|-------------------------------------------|
| Crèche                  | X <a href="#">Montestruc-sur-Gers</a> 4km |
| Ecole maternelle Public | X <a href="#">Lavardens</a> 5km           |
| Ecole maternelle Privé  | X <a href="#">Plaisance-du-Touch</a> 65km |
| Ecole primaire Public   | X <a href="#">Roquefort</a> 4km           |
| Ecole primaire Privé    | X <a href="#">Fleurance</a> 11km          |
| Collège Public          | X <a href="#">Fleurance</a> 11km          |
| Collège Privé           | X <a href="#">Fleurance</a> 10km          |
| Lycée Public            | X <a href="#">Auch</a> 14km               |
| Lycée Privé             | X <a href="#">Auch</a> 15km               |

Sources : Base Sirene des entreprises et de leurs établissements selon les dernières parutions officielles de 2025 portant sur l'année 2024 ([data.gouv](#)). Liste, localisation et tarifs des professionnels de santé selon les dernières parutions officielles de 2025 portant sur l'année 2024 ([opendatasoft](#)) et FINISS Extraction du Fichier des établissements selon les dernières parutions officielles de 2025 portant sur l'année 2024 ([data.gouv](#)). Adresse et géolocalisation des établissements d'enseignement du premier et second degrés selon les dernières parutions officielles de 2025 portant sur l'année 2024 ([data.education.gouv](#))

## Villes autour de Préchac

| Ville                    | Habitants | Superficie         | Pop densité          | Pop active | Taux chômage | Revenu moyen | Prix immobilier        |
|--------------------------|-----------|--------------------|----------------------|------------|--------------|--------------|------------------------|
| Puységur                 | 72        | 7 km <sup>2</sup>  | 10 h/km <sup>2</sup> | 50%        | 2.8%         | NC           | 730 €/m <sup>2</sup>   |
| Roquefort                | 275       | 7 km <sup>2</sup>  | 39 h/km <sup>2</sup> | 52.7%      | 4%           | 23 390 €/an  | 1 474 €/m <sup>2</sup> |
| Réjaumont                | 246       | 13 km <sup>2</sup> | 19 h/km <sup>2</sup> | 42.3%      | 3.7%         | 24 100 €/an  | 404 €/m <sup>2</sup>   |
| Lavardens                | 363       | 30 km <sup>2</sup> | 12 h/km <sup>2</sup> | 42.4%      | 3.6%         | 22 740 €/an  | 2 317 €/m <sup>2</sup> |
| Mérens                   | 66        | 4 km <sup>2</sup>  | 17 h/km <sup>2</sup> | 51.5%      | 1.5%         | NC           | 961 €/m <sup>2</sup>   |
| Peyrusse-Massas          | 117       | 6 km <sup>2</sup>  | 20 h/km <sup>2</sup> | 45.3%      | 6%           | 26 270 €/an  | 1 405 €/m <sup>2</sup> |
| Montestruc-sur-Gers      | 695       | 16 km <sup>2</sup> | 43 h/km <sup>2</sup> | 45%        | 3.9%         | 21 710 €/an  | 1 571 €/m <sup>2</sup> |
| Sainte-Radegonde         | 172       | 9 km <sup>2</sup>  | 19 h/km <sup>2</sup> | 47.1%      | 4.7%         | 22 940 €/an  | 1 152 €/m <sup>2</sup> |
| Sainte-Christie (1 avis) | 541       | 9 km <sup>2</sup>  | 60 h/km <sup>2</sup> | 47.5%      | 4.3%         | 23 830 €/an  | 1 199 €/m <sup>2</sup> |
| Cézan (1 avis)           | 201       | 12 km <sup>2</sup> | 17 h/km <sup>2</sup> | 50.2%      | 6%           | 21 030 €/an  | 1 473 €/m <sup>2</sup> |
| Gavarret-sur-Aulouste    | 136       | 8 km <sup>2</sup>  | 17 h/km <sup>2</sup> | 58.1%      | 3.7%         | 20 830 €/an  | 7 375 €/m <sup>2</sup> |
| Roquelaure               | 563       | 21 km <sup>2</sup> | 27 h/km <sup>2</sup> | 48.1%      | 3.6%         | 24 070 €/an  | 1 236 €/m <sup>2</sup> |
| Larroque-Saint-Sernin    | 162       | 18 km <sup>2</sup> | 9 h/km <sup>2</sup>  | 34%        | 2.5%         | 20 310 €/an  | 1 629 €/m <sup>2</sup> |
| Castillon-Massas         | 222       | 9 km <sup>2</sup>  | 25 h/km <sup>2</sup> | 47.7%      | 1.8%         | 23 340 €/an  | 1 077 €/m <sup>2</sup> |
| Jegun (2 avis)           | 1 176     | 39 km <sup>2</sup> | 30 h/km <sup>2</sup> | 47.5%      | 3.9%         | 22 490 €/an  | 1 210 €/m <sup>2</sup> |

bien-dans-ma-ville.fr



# **Vous aimez votre ville ? Notez-la !**

Et faites-nous part de vos remarques constructives



Avec

**BIEN** dans ma **VILLE** 