



Version web

# Ville de Précey

Présenté par

**BIEN** dans  
ma **VILLE** 

# Sommaire

Situation géographique .....	3
Statistiques sur la population .....	4
Evolution du nombre d'habitants .....	4
Tranche d'âge .....	5
<i>0-14 ans</i> .....	5
<i>15-29 ans</i> .....	5
<i>30-44 ans</i> .....	5
<i>45-59 ans</i> .....	5
<i>60-74 ans</i> .....	5
<i>75-89 ans</i> .....	5
<i>90 ans et +</i> .....	5
Activité professionnelle .....	5
<i>Agriculteurs</i> .....	5
<i>Artisans, Commerçants</i> .....	5
<i>Cadres et sup.</i> .....	5
<i>Professions intermédiaires</i> .....	5
<i>Employé</i> .....	5
<i>Ouvrier</i> .....	5
<i>Retraité</i> .....	5
<i>Autres</i> .....	5
Niveau de diplôme .....	6
<i>Sans diplôme ou CEP</i> .....	6
<i>Brevet, BEPC, DNB</i> .....	6
<i>CAP-BEP ou équivalent</i> .....	6
<i>BAC ou équivalent</i> .....	6
<i>BAC+2</i> .....	6
<i>BAC+3 ou +4</i> .....	6
<i>BAC+5 ou plus</i> .....	6
Composition des ménages .....	6
<i>Couple sans enfant</i> .....	6
<i>Couple avec enfant(s)</i> .....	6
<i>Famille monoparentale</i> .....	6
<i>Colocation / Autre</i> .....	6
<i>Personnes seules</i> .....	6
Profils électoraux .....	7
<i>Premier tour</i> .....	7
Sécurité .....	8
<i>Evolution du nombre d'infractions</i> .....	8
<i>Pour comparer</i> .....	9
Services à la population .....	10
<i>Commerce</i> .....	10
<i>Éducation</i> .....	10
<i>Villes autour de Précey</i> .....	11

# Situation géographique



## i Informations clés

- **Région** : Normandie
- **Département** : Manche
- **Code postal** : 50220
- **Superficie** : 7 km<sup>2</sup>



# Statistiques sur la population



Nombre d'habitants

**559**



Age moyen

**38 ans**



Pop active

**52.4%**



Taux chômage

**4.6%**



Pop densité

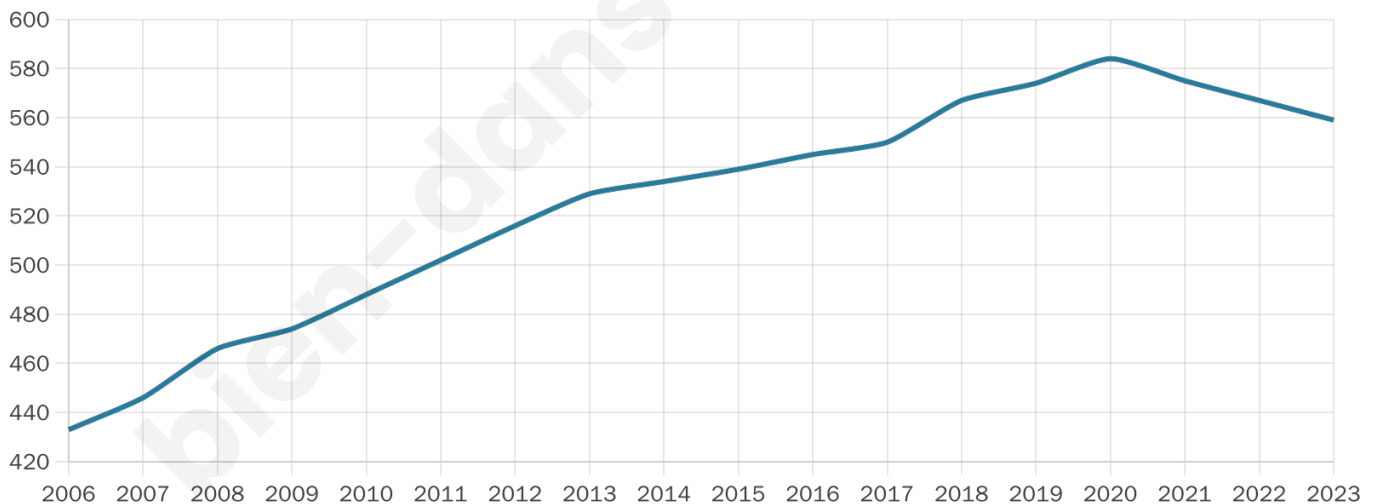
**80 h/km<sup>2</sup>**



Revenu moyen

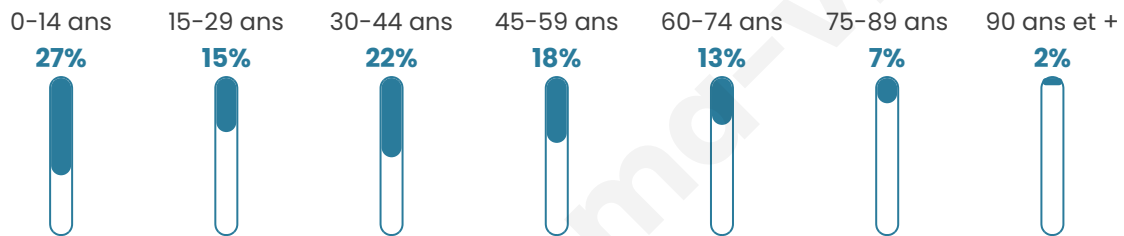
**21 400 €/an**

## Evolution du nombre d'habitants

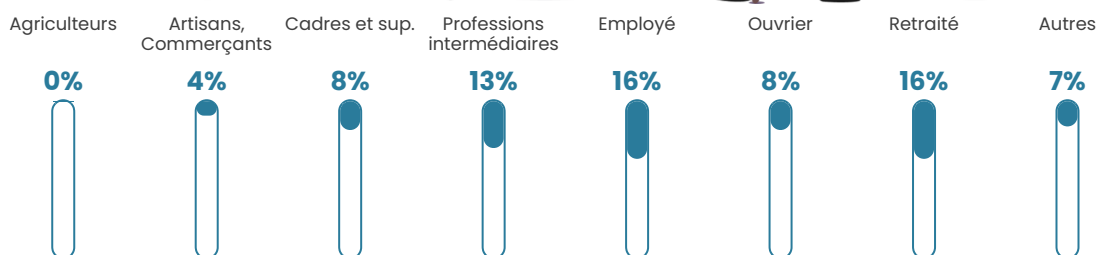


Sources : Institut national de la statistique et des études économiques (insee) selon Les dernières parutions officielles de 2024 portant sur les années 2020, 2021 et 2022.


## Tranche d'âge




## Activité professionnelle



## Niveau de diplôme



## Composition des ménages





# Profils électoraux

## Premier tour

	Emmanuel MACRON	32.88 %
	Marine LE PEN	26.37 %
	Jean-Luc MÉLENCHON	10.62 %
	Éric ZEMMOUR	7.19 %
	Jean LASSALLE	5.48 %
	Yannick JADOT	4.45 %
	Valérie PÉCRESSÉ	3.77 %
	Anne HIDALGO	2.40 %
	Nicolas DUPONT- AIGNAN	2.40 %
	Nathalie ARTHAUD	1.71 %
	Fabien ROUSSEL	1.37 %
	Philippe POUTOU	1.37 %

## Second tour

	Emmanuel MACRON	51,1 %
	Marine LE PEN	48,9 %

### 399 inscrits

Participation : 74.19%

Votes blancs : 4.39%

Votes nuls : 3.72%

### 399 inscrits

Participation : 75.44%

Votes blancs : 2.99%

Votes nuls : 0.00%

# Sécurité



Agressions physiques / sexuelles

0



Cambriolages

0



Vols / dégradations

0



Stupéfiants

0

## Evolution du nombre d'infractions



## Pour comparer

(en proportion du nombre d'habitants)



Sources : Bases statistiques communale, départementale et régionale de la délinquance enregistrée par la police et la gendarmerie nationales selon les dernières parutions officielles de 2025 portant sur l'année 2024 ([data.gouv](https://data.gouv.fr)).

Agressions physiques / sexuelles : Violences sexuelles, coups et blessures volontaires intrafamiliaux, coups et blessures volontaires, autres coups, blessures volontaires et vols violents sans arme.

Cambriolages : Cambriolages de logements.

Vols : Vols avec armes, vols d'accessoires sur véhicules, vols dans les véhicules, vols de véhicules, vols sans violence contre des personnes, destructions, dégradations volontaires et escroqueries.

Stupéfiants : Trafic de stupéfiants dont (AFD) et usage de stupéfiants.

# Services à la population



## Commerce

Hypermarché	X <a href="#">Avranches</a> 7km
Supermarché	X <a href="#">Avranches</a> 7km
Superette	X <a href="#">Courtils</a> 4km
Boulangerie	X <a href="#">Juilley</a> 3km
Boucherie	X <a href="#">Avranches</a> 7km
Restaurant	X <a href="#">Servon</a> 3km
Garage	2
Station-service	X <a href="#">Tanis</a> 5km
Banque	X <a href="#">Saint-James</a> 6km
La poste	X <a href="#">Ducey-Les Chéris</a> 7km
Coiffeur	X <a href="#">Pontaubault</a> 4km
Tabac	X <a href="#">Saint-James</a> 10km
Bars / discothèque	1
Bibliothèque	X <a href="#">Avranches</a> 10km
Cinéma	X <a href="#">Avranches</a> 10km
Vétérinaire	X <a href="#">Ducey-Les Chéris</a> 7km



## Santé

Pharmacie	X <a href="#">Ducey-Les Chéris</a> 7km
Hôpital	X <a href="#">Avranches</a> 11km
Laboratoire d'analyses médicales	X <a href="#">Avranches</a> 9km
Etablissement pour handicapé	X <a href="#">Avranches</a> 9km
EHPA	X <a href="#">Saint-Senier-de-Beuvron</a> 6km
Médecin	X <a href="#">Ducey-Les Chéris</a> 7km
Dentiste	X <a href="#">Ducey-Les Chéris</a> 8km
Chirurgien	X <a href="#">Le Val-Saint-Père</a> 7km
Dermatologue	X <a href="#">Le Val-Saint-Père</a> 8km
Anesthésiste	X <a href="#">Le Val-Saint-Père</a> 8km
Gastro-entérologue	X <a href="#">Avranches</a> 9km
Gynécologue	X <a href="#">Le Val-Saint-Père</a> 8km
Cancérologue	X <a href="#">Le Val-Saint-Père</a> 8km
Neurologue	X <a href="#">Saint-Georges-de-Reintembault</a> 12km
Ophtalmologue	X <a href="#">Le Val-Saint-Père</a> 8km
ORL	X <a href="#">Avranches</a> 9km
Cardiologue	X <a href="#">Le Val-Saint-Père</a> 8km
Pédiatre	X <a href="#">Le Val-Saint-Père</a> 8km
Pneumologue	X <a href="#">Le Val-Saint-Père</a> 8km
Psychologue	X <a href="#">Granville</a> 30km
Radiologue	X <a href="#">Le Val-Saint-Père</a> 8km
Rhumatologue	X <a href="#">Fougères</a> 31km
Sage-femme	X <a href="#">Avranches</a> 9km



## Éducation

Crèche	X <a href="#">Poilley</a> 5km
Ecole maternelle Public	X <a href="#">Pontaubault</a> 4km
Ecole maternelle Privé	X <a href="#">Saint-Malo</a> 44km
Ecole primaire Public	1
Ecole primaire Privé	X <a href="#">Ducey-Les Chéris</a> 7km
Collège Public	X <a href="#">Ducey-Les Chéris</a> 7km
Collège Privé	X <a href="#">Saint-James</a> 9km
Lycée Public	X <a href="#">Avranches</a> 9km
Lycée Privé	X <a href="#">Avranches</a> 10km

Sources : Base Sirene des entreprises et de leurs établissements selon les dernières parutions officielles de 2025 portant sur l'année 2024 ([data.gouv](#)). Liste, localisation et tarifs des professionnels de santé selon les dernières parutions officielles de 2025 portant sur l'année 2024 ([opendatasoft](#)) et FINISS Extraction du Fichier des établissements selon les dernières parutions officielles de 2025 portant sur l'année 2024 ([data.gouv](#)). Adresse et géolocalisation des établissements d'enseignement du premier et second degrés selon les dernières parutions officielles de 2025 portant sur l'année 2024 ([data.education.gouv](#))

## Villes autour de Précey

Ville	Habitants	Superficie	Pop densité	Pop active	Taux chômage	Revenu moyen	Prix immobilier
Crollon	301	4 km <sup>2</sup>	75 h/km <sup>2</sup>	51.8%	4%	21 700 €/an	743 €/m <sup>2</sup>
Juilley	691	11 km <sup>2</sup>	63 h/km <sup>2</sup>	47.8%	2.3%	22 790 €/an	1 140 €/m <sup>2</sup>
Servon	252	9 km <sup>2</sup>	28 h/km <sup>2</sup>	47.2%	3.2%	21 760 €/an	893 €/m <sup>2</sup>
Céaux	414	8 km <sup>2</sup>	52 h/km <sup>2</sup>	52.4%	3.9%	22 030 €/an	1 751 €/m <sup>2</sup>
Pontaubault	579	1 km <sup>2</sup>	579 h/km <sup>2</sup>	46.5%	3.3%	23 060 €/an	996 €/m <sup>2</sup>
Huisnes-sur-Mer	169	6 km <sup>2</sup>	28 h/km <sup>2</sup>	49.7%	3.6%	20 660 €/an	1 324 €/m <sup>2</sup>
Courtils	210	5 km <sup>2</sup>	42 h/km <sup>2</sup>	50.5%	4.8%	21 260 €/an	1 281 €/m <sup>2</sup>
Poilly	969	12 km <sup>2</sup>	81 h/km <sup>2</sup>	47.5%	2.7%	23 200 €/an	939 €/m <sup>2</sup>
Saint-Senier-de-Beuvron	324	11 km <sup>2</sup>	29 h/km <sup>2</sup>	43.2%	2.2%	21 550 €/an	1 177 €/m <sup>2</sup>
Tanis	268	7 km <sup>2</sup>	38 h/km <sup>2</sup>	51.1%	3%	21 320 €/an	968 €/m <sup>2</sup>
Saint-Aubin-de-Terregatte	645	21 km <sup>2</sup>	31 h/km <sup>2</sup>	48.7%	3.6%	22 160 €/an	1 982 €/m <sup>2</sup>
Ducey-Les Chéris (2 avis)	2 784	17 km <sup>2</sup>	164 h/km <sup>2</sup>	42.1%	2.9%	22 270 €/an	1 263 €/m <sup>2</sup>
Saint-Quentin-sur-le-Homme	1 338	16 km <sup>2</sup>	84 h/km <sup>2</sup>	49.6%	2.3%	23 590 €/an	1 575 €/m <sup>2</sup>
Le Val-Saint-Père	1 898	11 km <sup>2</sup>	173 h/km <sup>2</sup>	44.2%	2.1%	26 600 €/an	1 895 €/m <sup>2</sup>
Beauvoir	419	14 km <sup>2</sup>	30 h/km <sup>2</sup>	50.6%	5%	23 360 €/an	1 735 €/m <sup>2</sup>

bien-dans-ma-ville.fr



# **Vous aimez votre ville ? Notez-la !**

Et faites-nous part de vos remarques constructives



Avec

**BIEN** dans  
ma **VILLE** 