



Version web

Ville de Pré-Saint-Martin

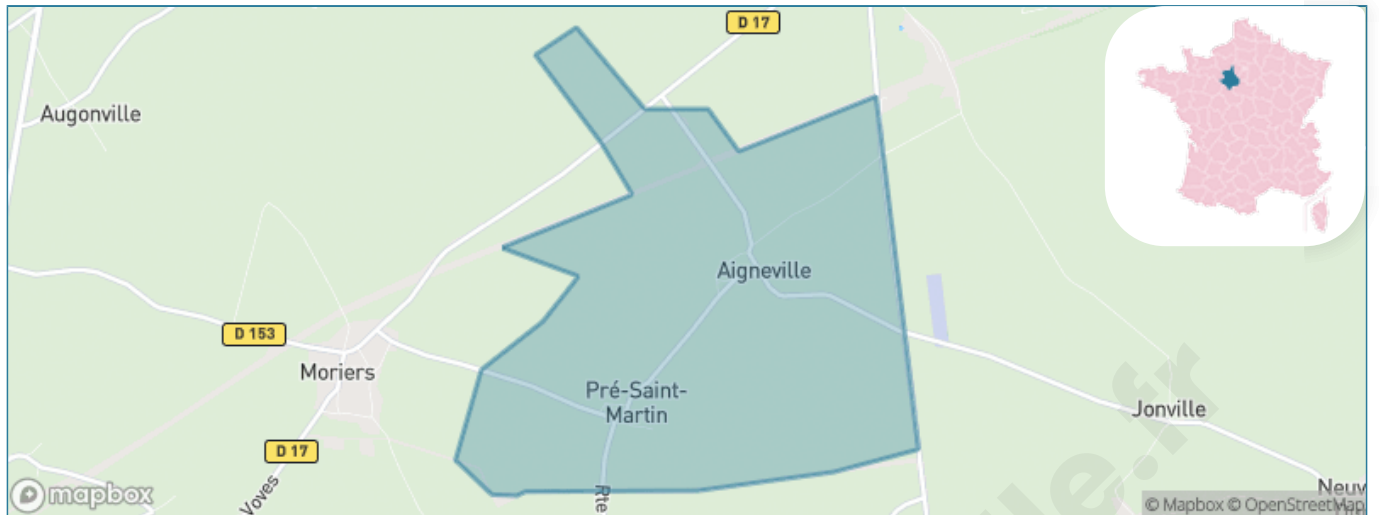
Présenté par

BIEN dans
ma **VILLE** 

Sommaire

Situation géographique	3
Statistiques sur la population	4
Evolution du nombre d'habitants	4
Tranche d'âge	5
0-14 ans	5
15-29 ans	5
30-44 ans	5
45-59 ans	5
60-74 ans	5
75-89 ans	5
90 ans et +	5
Activité professionnelle	5
Agriculteurs	5
Artisans, Commerçants	5
Cadres et sup.	5
Professions intermédiaires	5
Employé	5
Ouvrier	5
Retraité	5
Autres	5
Niveau de diplôme	6
Sans diplôme ou CEP	6
Brevet, BEPC, DNB	6
CAP-BEP ou équivalent	6
BAC ou équivalent	6
BAC+2	6
BAC+3 ou +4	6
BAC+5 ou plus	6
Composition des ménages	6
Couple sans enfant	6
Couple avec enfant(s)	6
Famille monoparentale	6
Colocation / Autre	6
Personnes seules	6
Profils électoraux	7
Premier tour	7
Sécurité	8
Evolution du nombre d'infractions	8
Pour comparer	9
Services à la population	10
Commerce	10
Éducation	10
Villes autour de Pré-Saint-Martin	11

Situation géographique



i Informations clés

- **Région** : Centre-Val de Loire
- **Département** : Eure-et-Loir
- **Code postal** : 28800
- **Superficie** : 7 km²



Statistiques sur la population



Nombre d'habitants

174



Age moyen

43 ans



Pop active

51.1%



Taux chômage

7%



Pop densité

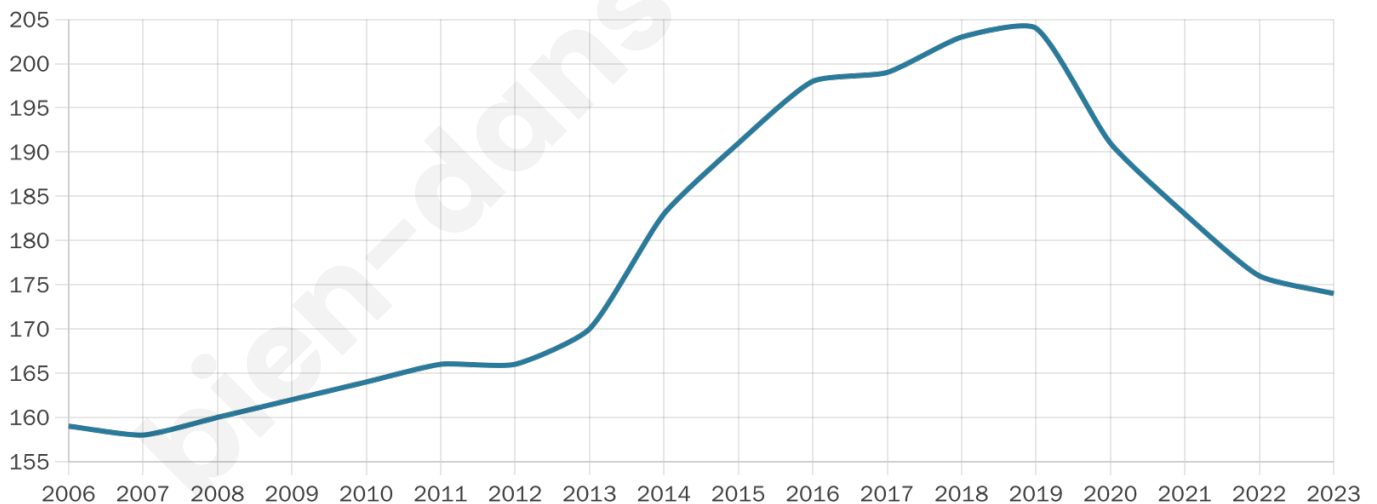
25 h/km²



Revenu moyen

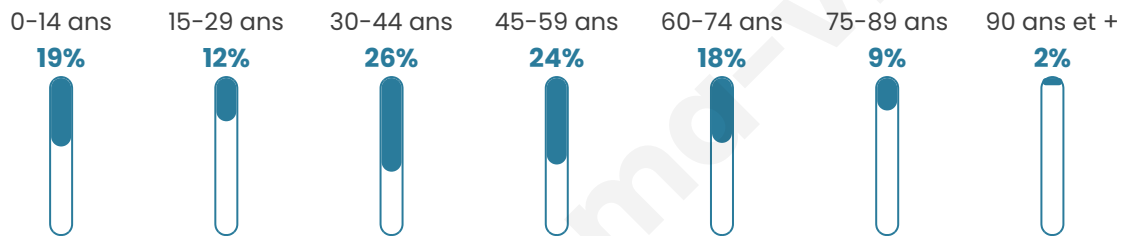
24 700 €/an

Evolution du nombre d'habitants

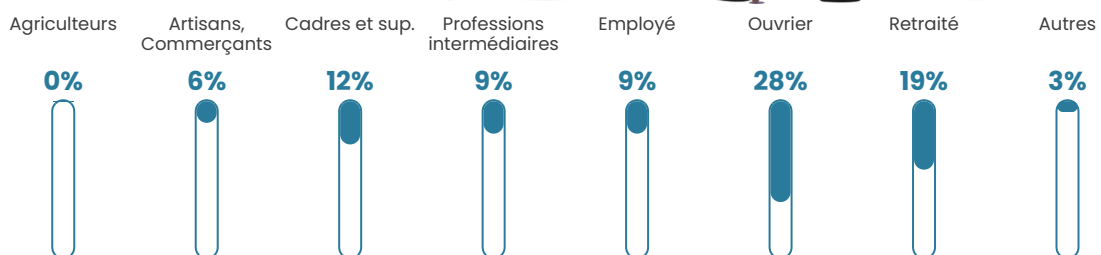


Sources : Institut national de la statistique et des études économiques (insee) selon Les dernières parutions officielles de 2024 portant sur les années 2020, 2021 et 2022.


Tranche d'âge




Activité professionnelle



Niveau de diplôme















Composition des ménages



Profils électoraux

Premier tour

	Marine LE PEN	29.91 %
	Emmanuel MACRON	18.69 %
	Jean-Luc MÉLENCHON	14.95 %
	Éric ZEMMOUR	13.08 %
	Valérie PÉCRESSÉ	13.08 %
	Jean LASSALLE	2.80 %
	Anne HIDALGO	1.87 %
	Yannick JADOT	1.87 %
	Philippe POUTOU	1.87 %
	Nathalie ARTHAUD	0.93 %
	Nicolas DUPONT- AIGNAN	0.93 %
	Fabien ROUSSEL	0.00 %



140 inscrits

Participation : 77.14%

Votes blancs : 0.00%

Votes nuls : 0.93%

Second tour

	Emmanuel MACRON	42,31 %
	Marine LE PEN	57,69 %

139 inscrits

Participation : 82.73%

Votes blancs : 6.09%

Votes nuls : 3.48%

Sécurité



Agressions physiques / sexuelles

0



Cambriolages

0



Vols / dégradations

0



Stupéfiants

0

Evolution du nombre d'infractions



Pour comparer

(en proportion du nombre d'habitants)

■ Ville ■ Département ■ Région



Sources : Bases statistiques communale, départementale et régionale de la délinquance enregistrée par la police et la gendarmerie nationales selon les dernières parutions officielles de 2025 portant sur l'année 2024 ([data.gouv](https://data.gouv.fr)).

Agressions physiques / sexuelles : Violences sexuelles, coups et blessures volontaires intrafamiliaux, coups et blessures volontaires, autres coups, blessures volontaires et vols violents sans arme.

Cambriolages : Cambriolages de logements.

Vols : Vols avec armes, vols d'accessoires sur véhicules, vols dans les véhicules, vols de véhicules, vols sans violence contre des personnes, destructions, dégradations volontaires et escroqueries.

Stupéfiants : Trafic de stupéfiants dont (AFD) et usage de stupéfiants.

Services à la population



Commerce

Hypermarché	X <u>Barjouville</u> 22km
Supermarché	X <u>Bonneval</u> 6km
Superette	X <u>Bonneval</u> 7km
Boulangerie	X <u>Le Gault-Saint-Denis</u> 3km
Boucherie	X <u>Bonneval</u> 5km
Restaurant	X <u>Bonneval</u> 7km
Garage	X <u>Le Gault-Saint-Denis</u> 3km
Station-service	X <u>Bonneval</u> 6km
Banque	X <u>Bonneval</u> 7km
La poste	X <u>Bonneval</u> 7km
Coiffeur	X <u>Dancy</u> 6km
Tabac	X <u>Bonneval</u> 7km
Bars / discothèque	X <u>Bonneval</u> 7km
Bibliothèque	X <u>Châteaudun</u> 19km
Cinéma	X <u>Châteaudun</u> 19km
Vétérinaire	X <u>Bonneval</u> 7km



Santé

Pharmacie	X <u>Bonneval</u> 7km
Hôpital	X <u>Châteaudun</u> 18km
Laboratoire d'analyses médicales	X <u>Bonneval</u> 7km
Etablissement pour handicapé	X <u>Bonneval</u> 7km
EHPA	X <u>Bonneval</u> 7km
Médecin	X <u>Bonneval</u> 7km
Dentiste	X <u>Bonneval</u> 7km
Chirurgien	X <u>Chartres</u> 26km
Dermatologue	X <u>Lucé</u> 25km
Anesthésiste	X <u>Mainvilliers</u> 26km
Gastro-entérologue	X <u>Le Coudray</u> 23km
Gynécologue	X <u>Châteaudun</u> 18km
Cancérologue	X <u>Mainvilliers</u> 26km
Neurologue	X <u>Chartres</u> 25km
Ophtalmologue	X <u>Brou</u> 22km
ORL	X <u>Brou</u> 22km
Cardiologue	X <u>Châteaudun</u> 19km
Pédiatre	X <u>Barjouville</u> 21km
Pneumologue	X <u>Châteaudun</u> 18km
Psychologue	X <u>Châteaudun</u> 17km
Radiologue	X <u>Les Villages Vovéens</u> 13km
Rhumatologue	X <u>Le Coudray</u> 23km
Sage-femme	X <u>Les Villages Vovéens</u> 13km



Éducation

Crèche	X <u>Bonneval</u> 6km
Ecole maternelle Public	X <u>Bonneval</u> 7km
Ecole maternelle Privé	X <u>Le Coudray</u> 23km
Ecole primaire Public	X <u>Le Gault-Saint-Denis</u> 3km
Ecole primaire Privé	X <u>Bonneval</u> 7km
Collège Public	X <u>Bonneval</u> 7km
Collège Privé	X <u>Mignièrès</u> 16km
Lycée Public	X <u>Châteaudun</u> 19km
Lycée Privé	X <u>Mignièrès</u> 16km

Sources : Base Sirene des entreprises et de leurs établissements selon les dernières parutions officielles de 2025 portant sur l'année 2024 ([data.gouv](https://data.gouv.fr)). Liste, localisation et tarifs des professionnels de santé selon les dernières parutions officielles de 2025 portant sur l'année 2024 ([opendatasoft](https://opendatasoft.com)) et FINESSE Extraction du Fichier des établissements selon les dernières parutions officielles de 2025 portant sur l'année 2024 ([data.gouv](https://data.gouv.fr)). Adresse et géolocalisation des établissements d'enseignement du premier et second degrés selon les dernières parutions officielles de 2025 portant sur l'année 2024 ([data.gouv](https://data.gouv.fr)).

Villes autour de Pré-Saint-Martin

Ville	Habitants	Superficie	Pop densité	Pop active	Taux chômage	Revenu moyen	Prix immobilier
Le Gault-Saint-Denis	666	23 km ²	29 h/km ²	49.1%	5.1%	24 260 €/an	1 186 €/m ²
Moriers	223	9 km ²	25 h/km ²	49.8%	3.1%	23 700 €/an	1 710 €/m ²
Pré-Saint-Évrout	283	21 km ²	13 h/km ²	47%	3.2%	23 470 €/an	1 574 €/m ²
Montboissier	341	13 km ²	26 h/km ²	44.9%	2.1%	23 730 €/an	1 359 €/m ²
Neuvy-en-Dunois	300	25 km ²	12 h/km ²	51.3%	3.3%	24 170 €/an	1 587 €/m ²
Gomené	560	25 km ²	22 h/km ²	43.6%	4.8%	21 670 €/an	1 027 €/m ²
Bonneval (11 avis)	4 868	28 km ²	174 h/km ²	39.6%	4.7%	22 400 €/an	1 482 €/m ²
Villars	179	8 km ²	22 h/km ²	50.3%	4.5%	23 390 €/an	1 073 €/m ²
Bullainville	115	6 km ²	19 h/km ²	41.7%	5.2%	23 700 €/an	541 €/m ²
Meslay-le-Vidame (2 avis)	508	14 km ²	36 h/km ²	57.1%	3.1%	25 440 €/an	1 253 €/m ²
Dancy	202	9 km ²	22 h/km ²	46%	6.9%	24 280 €/an	1 148 €/m ²
Alluyes (2 avis)	756	19 km ²	40 h/km ²	48.8%	3.2%	23 000 €/an	1 295 €/m ²
Vitray-en-Beauce	346	10 km ²	35 h/km ²	53.5%	4.6%	23 190 €/an	1 140 €/m ²
Sancheville	742	21 km ²	35 h/km ²	47%	5.5%	22 200 €/an	1 272 €/m ²
Saint-Maur-sur-le-Loir	411	16 km ²	26 h/km ²	45.7%	2.9%	24 590 €/an	1 178 €/m ²

bien-dans-ma-ville.fr



Vous aimez votre ville ? Notez-la !

Et faites-nous part de vos remarques constructives



Avec

BIEN dans ma **VILLE** 