



Version web

# Ville de Pré-en-Pail- Saint-Samson

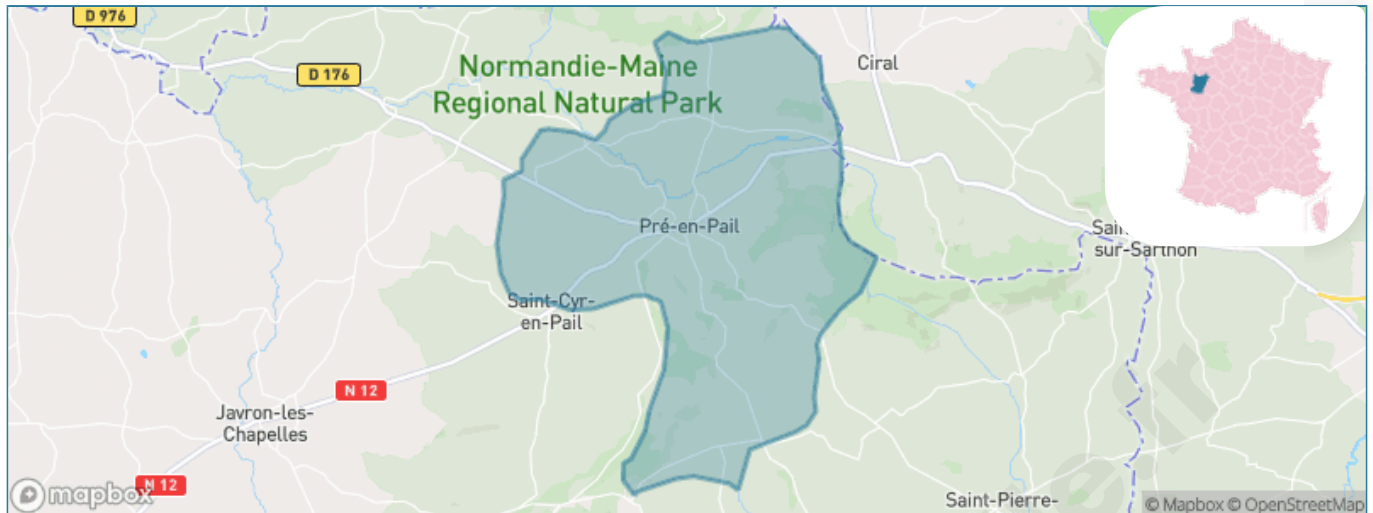
Présenté par

**BIEN** dans  
ma **VILLE** 

# Sommaire

Situation géographique .....	3
Statistiques sur la population .....	4
Evolution du nombre d'habitants .....	4
Tranche d'âge .....	5
0-14 ans .....	5
15-29 ans .....	5
30-44 ans .....	5
45-59 ans .....	5
60-74 ans .....	5
75-89 ans .....	5
90 ans et + .....	5
Activité professionnelle .....	5
Agriculteurs .....	5
Artisans, Commerçants .....	5
Cadres et sup. ....	5
Professions intermédiaires .....	5
Employé .....	5
Ouvrier .....	5
Retraité .....	5
Autres .....	5
Niveau de diplôme .....	6
Sans diplôme ou CEP .....	6
Brevet, BEPC, DNB .....	6
CAP-BEP ou équivalent .....	6
BAC ou équivalent .....	6
BAC+2 .....	6
BAC+3 ou +4 .....	6
BAC+5 ou plus .....	6
Composition des ménages .....	6
Couple sans enfant .....	6
Couple avec enfant(s) .....	6
Famille monoparentale .....	6
Colocation / Autre .....	6
Personnes seules .....	6
Profil électoraux .....	7
Premier tour .....	7
Sécurité .....	8
Evolution du nombre d'infractions .....	8
Pour comparer .....	9
Services à la population .....	10
Commerce .....	10
Éducation .....	10
Villes autour de Pré-en-Pail-Saint-Samson .....	11
Avis sur la ville de Pré-en-Pail-Saint-Samson .....	12
Moyenne par critère .....	12
Villes autour de Pré-en-Pail-Saint-Samson .....	12
Répartition des avis par note .....	12
Répartition des avis par note .....	12

# Situation géographique



## i Informations clés

- **Région** : Pays de la Loire
- **Département** : Mayenne
- **Code postal** : 53140
- **Superficie** : 58 km<sup>2</sup>



# Statistiques sur la population



Nombre d'habitants

**2 273**



Age moyen

**46 ans**



Pop active

**41%**



Taux chômage

**8.4%**



Pop densité

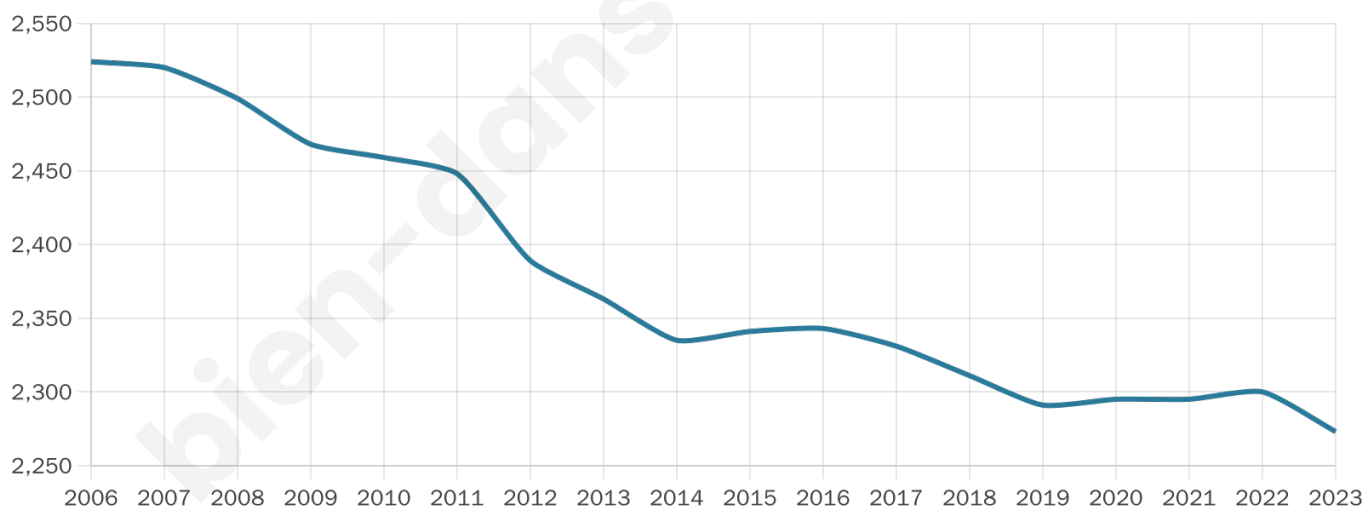
**39 h/km<sup>2</sup>**



Revenu moyen

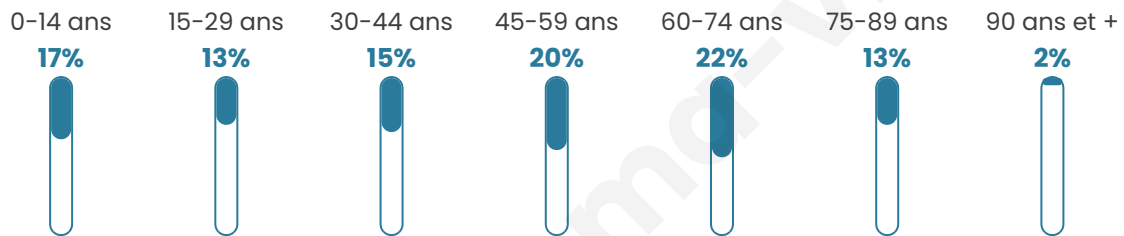
**20 620 €/an**

## Evolution du nombre d'habitants

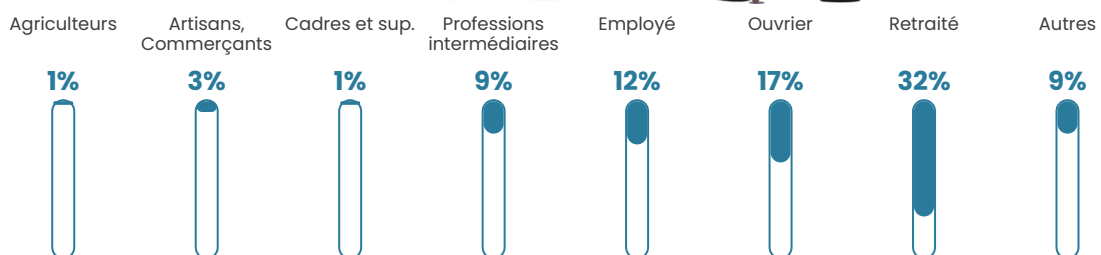


Sources : Institut national de la statistique et des études économiques (insee) selon Les dernières parutions officielles de 2024 portant sur les années 2020, 2021 et 2022.


## Tranche d'âge



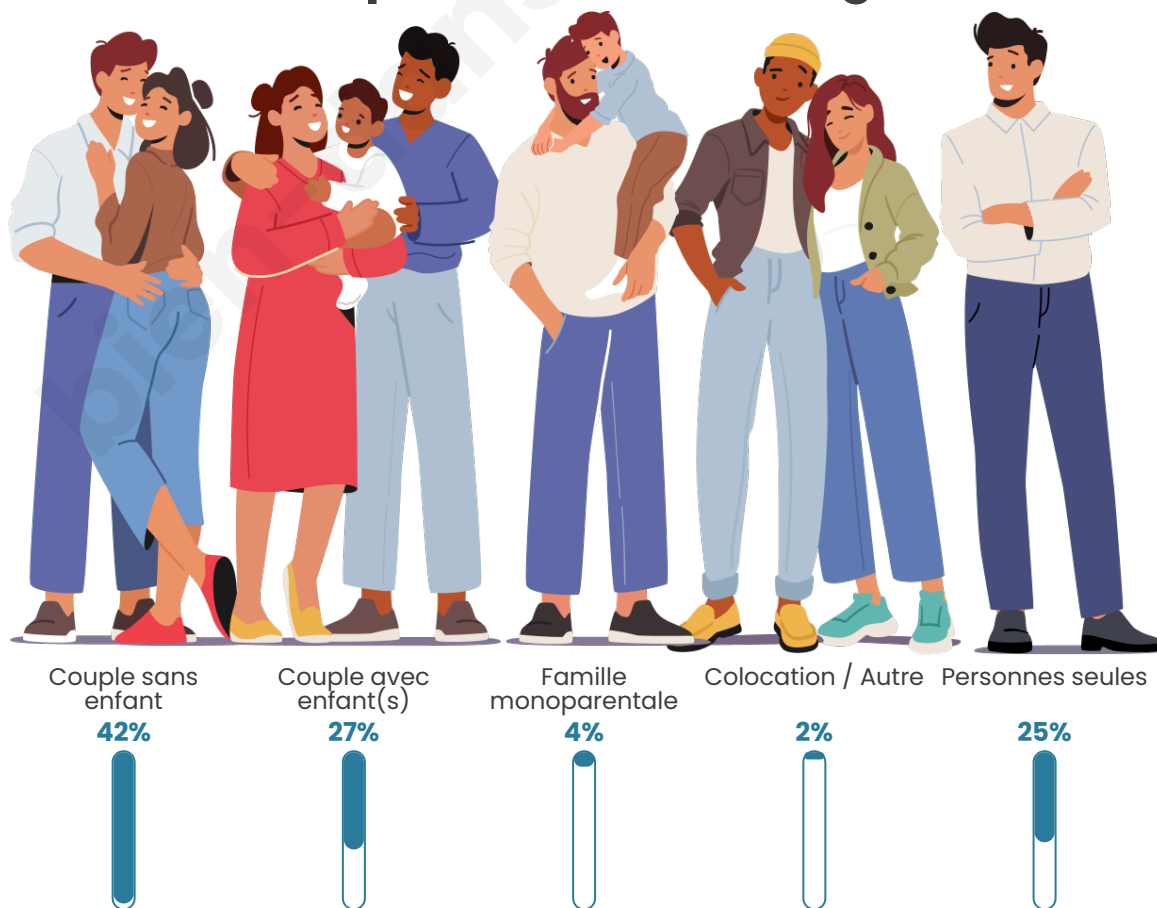
## Activité professionnelle



## Niveau de diplôme



## Composition des ménages



# Profils électoraux

## Premier tour

	Marine LE PEN	34.29 %
	Emmanuel MACRON	29.89 %
	Jean-Luc MÉLENCHON	14.18 %
	Valérie PÉCRESSE	4.97 %
	Éric ZEMMOUR	3.93 %
	Jean LASSALLE	2.80 %
	Yannick JADOT	2.56 %
	Nicolas DUPONT-AIGNAN	2.40 %
	Anne HIDALGO	1.84 %
	Fabien ROUSSEL	1.60 %
	Philippe POUTOU	0.80 %
	Nathalie ARTHAUD	0.72 %



### 1 661 inscrits

Participation : 77.84%

Votes blancs : 2.32%

Votes nuls : 1.16%

## Second tour

	Emmanuel MACRON	52,74 %
	Marine LE PEN	47,26 %

### 1 660 inscrits

Participation : 79.04%

Votes blancs : 4.73%

Votes nuls : 2.06%

# Sécurité



Agressions physiques / sexuelles

**0**



Cambriolages

**0**



Vols / dégradations

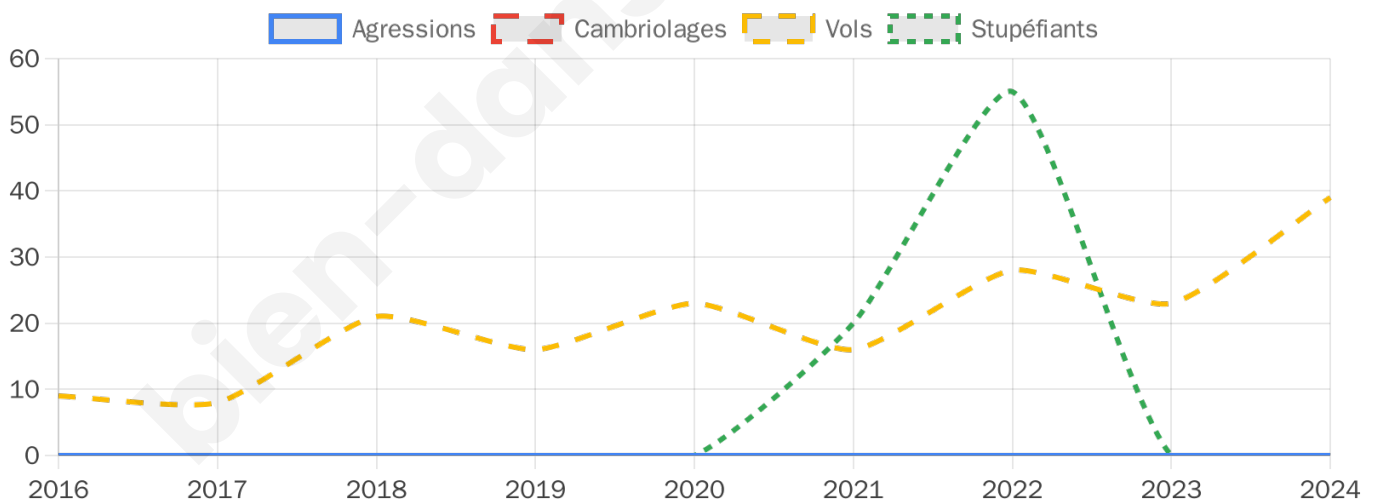
**39**



Stupéfiants

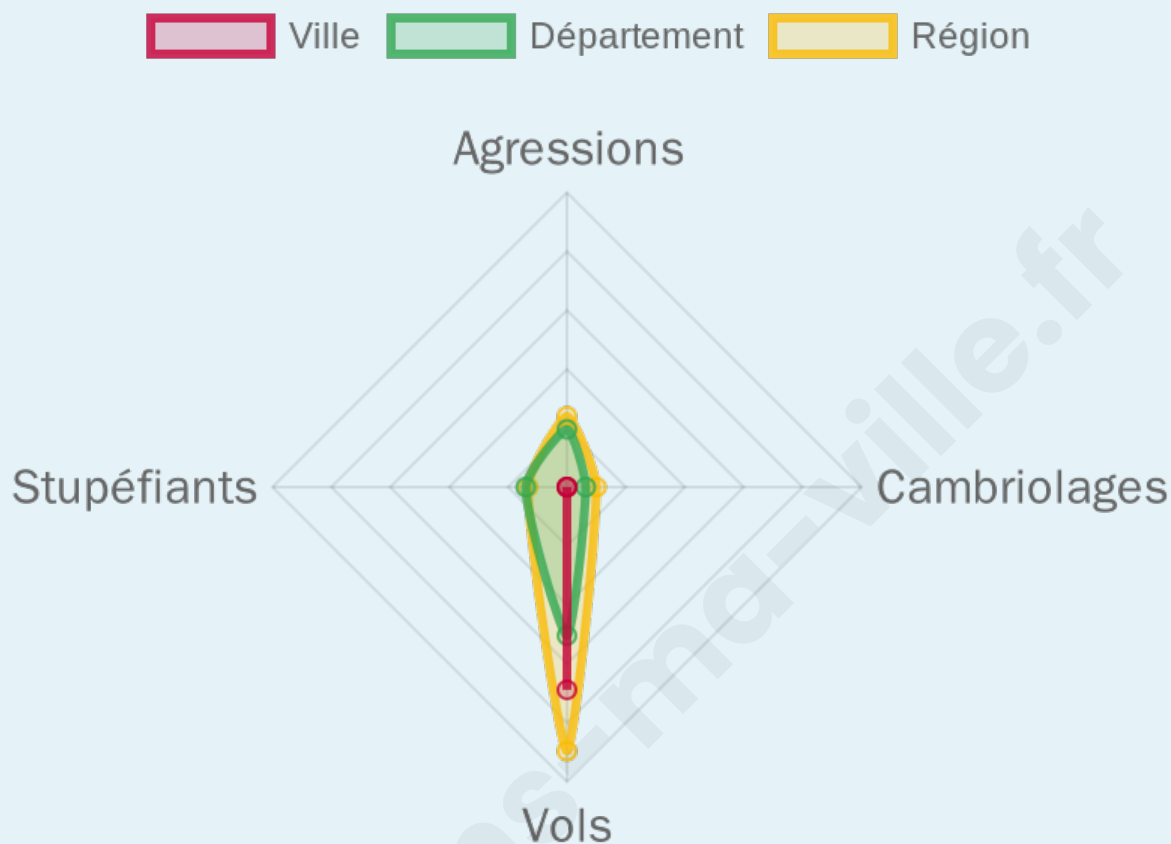
**0**

## Evolution du nombre d'infractions



## Pour comparer

(en proportion du nombre d'habitants)



Sources : Bases statistiques communale, départementale et régionale de la délinquance enregistrée par la police et la gendarmerie nationales selon les dernières parutions officielles de 2025 portant sur l'année 2024 ([data.gouv](https://data.gouv.fr)).

Agressions physiques / sexuelles : Violences sexuelles, coups et blessures volontaires intrafamiliaux, coups et blessures volontaires, autres coups, blessures volontaires et vols violents sans arme.

Cambriolages : Cambriolages de logements.

Vols : Vols avec armes, vols d'accessoires sur véhicules, vols dans les véhicules, vols de véhicules, vols sans violence contre des personnes, destructions, dégradations volontaires et escroqueries.

Stupéfiants : Trafic de stupéfiants dont (AFD) et usage de stupéfiants.

# Services à la population



## Commerce

Hypermarché	X <u>Villaines-la-Juhel</u> 14km
Supermarché	1
Superette	1
Boulangerie	3
Boucherie	1
Restaurant	2
Garage	4
Station-service	2
Banque	3
La poste	X <u>Lalacelle</u> 4km
Coiffeur	6
Tabac	X <u>Carrouges</u> 13km
Bars / discothèque	2
Bibliothèque	X <u>Alençon</u> 22km
Cinéma	X <u>Saint-Pierre-des-Nids</u> 10km
Vétérinaire	2



## Santé

Pharmacie	1
Hôpital	X <u>La Ferté Macé</u> 19km
Laboratoire d'analyses médicales	X <u>Villaines-la-Juhel</u> 15km
Etablissement pour handicapé	X <u>Saint-Germain-du-Corbéis</u> 18km
EHPA	1
Médecin	1
Dentiste	X <u>Saint-Denis-sur-Sarthon</u> 11km
Chirurgien	X <u>Alençon</u> 21km
Dermatologue	X <u>Bagnoles de l'Orne Normandie</u> 20km
Anesthésiste	X <u>Alençon</u> 21km
Gastro-entérologue	X <u>Alençon</u> 22km
Gynécologue	X <u>Alençon</u> 21km
Cancérologue	X <u>Le Mans</u> 57km
Neurologue	X <u>Le Mans</u> 58km
Ophtalmologue	X <u>Alençon</u> 22km
ORL	X <u>Alençon</u> 22km
Cardiologue	X <u>Bagnoles de l'Orne Normandie</u> 20km
Pédiatre	X <u>Alençon</u> 22km
Pneumologue	X <u>Alençon</u> 21km
Psychologue	X <u>Saint-Germain-du-Corbéis</u> 21km
Radiologue	X <u>Alençon</u> 21km
Rhumatologue	X <u>Alençon</u> 21km
Sage-femme	X <u>Villaines-la-Juhel</u> 15km



## Éducation

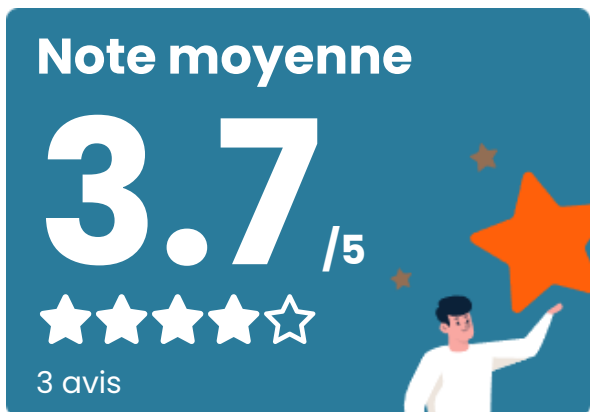
Crèche	X <u>Saint-Aignan-de-Couptrain</u> 7km
Ecole maternelle Public	X <u>Saint-Aignan-de-Couptrain</u> 8km
Ecole maternelle Privé	X <u>Bazougers</u> 56km
Ecole primaire Public	1
Ecole primaire Privé	1
Collège Public	1
Collège Privé	X <u>Villaines-la-Juhel</u> 14km
Lycée Public	X <u>La Ferté Macé</u> 18km
Lycée Privé	X <u>Damigny</u> 21km

Sources : Base Sirene des entreprises et de leurs établissements selon les dernières parutions officielles de 2025 portant sur l'année 2024 ([data.gouv](https://data.gouv.fr)). Liste, localisation et tarifs des professionnels de santé selon les dernières parutions officielles de 2025 portant sur l'année 2024 ([opendatasoft](https://opendatasoft.com)) et FINISS Extraction du Fichier des établissements selon les dernières parutions officielles de 2025 portant sur l'année 2024 ([data.gouv](https://data.gouv.fr)). Adresse et géolocalisation des établissements d'enseignement du premier et second degrés selon les dernières parutions officielles de 2025 portant sur l'année 2024 ([data.education.gouv](https://data.education.gouv.fr))

## Villes autour de Pré-en-Pail-Saint-Samson

Ville	Habitants	Superficie	Pop densité	Pop active	Taux chômage	Revenu moyen	Prix immobilier
Lalacelle	263	13 km <sup>2</sup>	20 h/km <sup>2</sup>	48.7%	3.4%	23 480 €/an	908 €/m <sup>2</sup>
Saint-Cyr-en-Pail	500	20 km <sup>2</sup>	25 h/km <sup>2</sup>	42.8%	3%	21 470 €/an	834 €/m <sup>2</sup>
Saint-Calais-du-Désert (1 avis)	396	17 km <sup>2</sup>	23 h/km <sup>2</sup>	45.5%	3%	20 470 €/an	1 013 €/m <sup>2</sup>
Ciral	409	18 km <sup>2</sup>	23 h/km <sup>2</sup>	40.3%	4.6%	20 150 €/an	884 €/m <sup>2</sup>
Boulay-les-Ifs	136	9 km <sup>2</sup>	15 h/km <sup>2</sup>	42.6%	2.2%	23 530 €/an	1 322 €/m <sup>2</sup>
Saint-Aignan-de-Couptrain (2 avis)	349	17 km <sup>2</sup>	21 h/km <sup>2</sup>	45%	3.7%	20 920 €/an	833 €/m <sup>2</sup>
Couptrain	103	0 km <sup>2</sup>	103 h/km <sup>2</sup>	46.6%	1.9%	17 670 €/an	538 €/m <sup>2</sup>
Villepail	192	15 km <sup>2</sup>	13 h/km <sup>2</sup>	42.2%	5.7%	20 240 €/an	1 137 €/m <sup>2</sup>
La Pallu	171	6 km <sup>2</sup>	29 h/km <sup>2</sup>	50.9%	4.7%	18 770 €/an	767 €/m <sup>2</sup>
Gandelain	408	15 km <sup>2</sup>	27 h/km <sup>2</sup>	47.8%	3.2%	23 000 €/an	524 €/m <sup>2</sup>
Champfrémont	282	13 km <sup>2</sup>	22 h/km <sup>2</sup>	48.6%	3.5%	22 780 €/an	1 112 €/m <sup>2</sup>
Lignières-Orgères	719	40 km <sup>2</sup>	18 h/km <sup>2</sup>	42.8%	4.6%	19 630 €/an	997 €/m <sup>2</sup>
Gesvres	539	21 km <sup>2</sup>	26 h/km <sup>2</sup>	46.4%	3.2%	20 590 €/an	849 €/m <sup>2</sup>
Saint-Ellier-les-Bois	254	13 km <sup>2</sup>	20 h/km <sup>2</sup>	42.9%	3.9%	21 010 €/an	1 170 €/m <sup>2</sup>
Ravigny (1 avis)	232	6 km <sup>2</sup>	39 h/km <sup>2</sup>	41.4%	2.2%	21 820 €/an	1 096 €/m <sup>2</sup>

# Avis sur la ville de Pré-en-Pail-Saint-Samson



## Moyenne par critère



## Villes autour de Pré-en-Pail-Saint-Samson

Ville	Note globale	Sécurité	Éducation	Sport Loisir	Environnement	Vie pratique
Lalacelle	-	-	-	-	-	-
Saint-Cyr-en-Pail	-	-	-	-	-	-
Saint-Calais-du-Désert (1 avis)	<b>1.4</b>	3.0	<b>0.0</b>	<b>0.0</b>	<b>4.0</b>	<b>0.0</b>
Ciral	-	-	-	-	-	-
Boulay-les-Ifs	-	-	-	-	-	-
Saint-Aignan-de-Couptrain (2 avis)	3.2	<b>5.0</b>	3.5	2.0	3.0	2.5
Couptrain	-	-	-	-	-	-
Villepail	-	-	-	-	-	-
La Pallu	-	-	-	-	-	-
Gandelain	-	-	-	-	-	-
Champfrémont	-	-	-	-	-	-
Lignières-Orgères	-	-	-	-	-	-
Gesvres	-	-	-	-	-	-
Saint-Ellier-les-Bois	-	-	-	-	-	-
Ravigny (1 avis)	<b>4.2</b>	<b>4.0</b>	<b>5.0</b>	3.0	<b>5.0</b>	<b>4.0</b>



# **Vous aimez votre ville ? Notez-la !**

Et faites-nous part de vos remarques constructives



Avec

**BIEN** dans ma **VILLE** 