



Version web

# Ville de Prats-de-Carlux

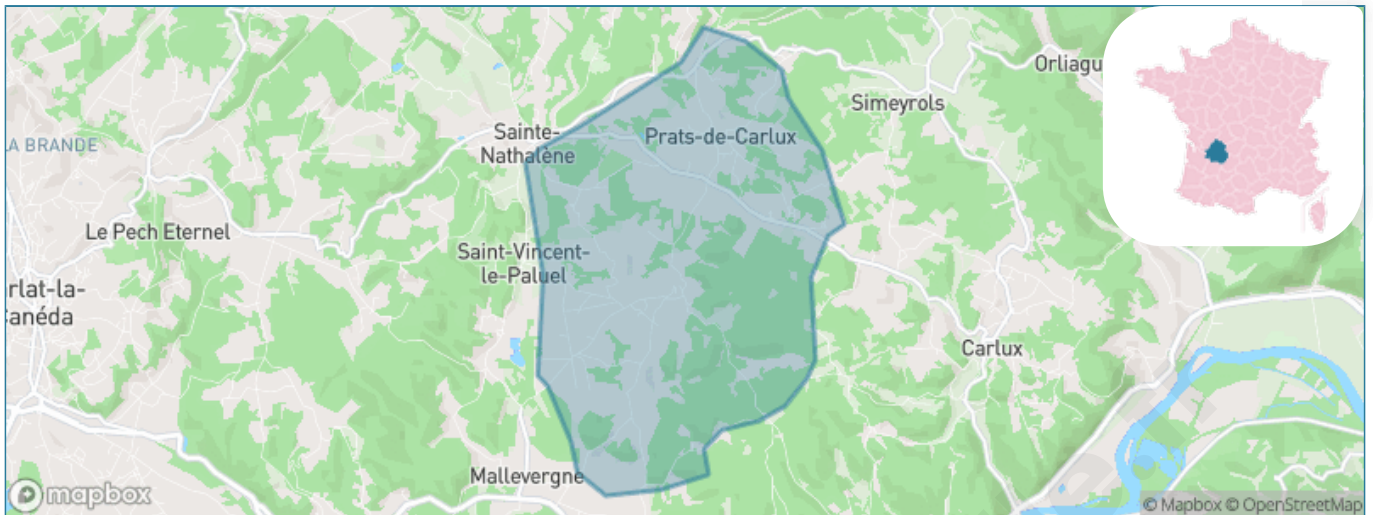
Présenté par

**BIEN** dans  
ma **VILLE** 

# Sommaire

Situation géographique .....	3
Statistiques sur la population .....	4
Evolution du nombre d'habitants .....	4
Tranche d'âge .....	5
0-14 ans .....	5
15-29 ans .....	5
30-44 ans .....	5
45-59 ans .....	5
60-74 ans .....	5
75-89 ans .....	5
90 ans et + .....	5
Activité professionnelle .....	5
Agriculteurs .....	5
Artisans, Commerçants .....	5
Cadres et sup. ....	5
Professions intermédiaires .....	5
Employé .....	5
Ouvrier .....	5
Retraité .....	5
Autres .....	5
Niveau de diplôme .....	6
Sans diplôme ou CEP .....	6
Brevet, BEPC, DNB .....	6
CAP-BEP ou équivalent .....	6
BAC ou équivalent .....	6
BAC+2 .....	6
BAC+3 ou +4 .....	6
BAC+5 ou plus .....	6
Composition des ménages .....	6
Couple sans enfant .....	6
Couple avec enfant(s) .....	6
Famille monoparentale .....	6
Colocation / Autre .....	6
Personnes seules .....	6
Profils électoraux .....	7
Premier tour .....	7
Sécurité .....	8
Evolution du nombre d'infractions .....	8
Pour comparer .....	9
Services à la population .....	10
Commerce .....	10
Éducation .....	10
Villes autour de Prats-de-Carlux .....	11

# Situation géographique



## i Informations clés

- **Région** : Nouvelle-Aquitaine
- **Département** : Dordogne
- **Code postal** : 24370
- **Superficie** : 13 km<sup>2</sup>



# Statistiques sur la population



Nombre d'habitants

**491**



Age moyen

**47 ans**



Pop active

**47.5%**



Taux chômage

**10.2%**



Pop densité

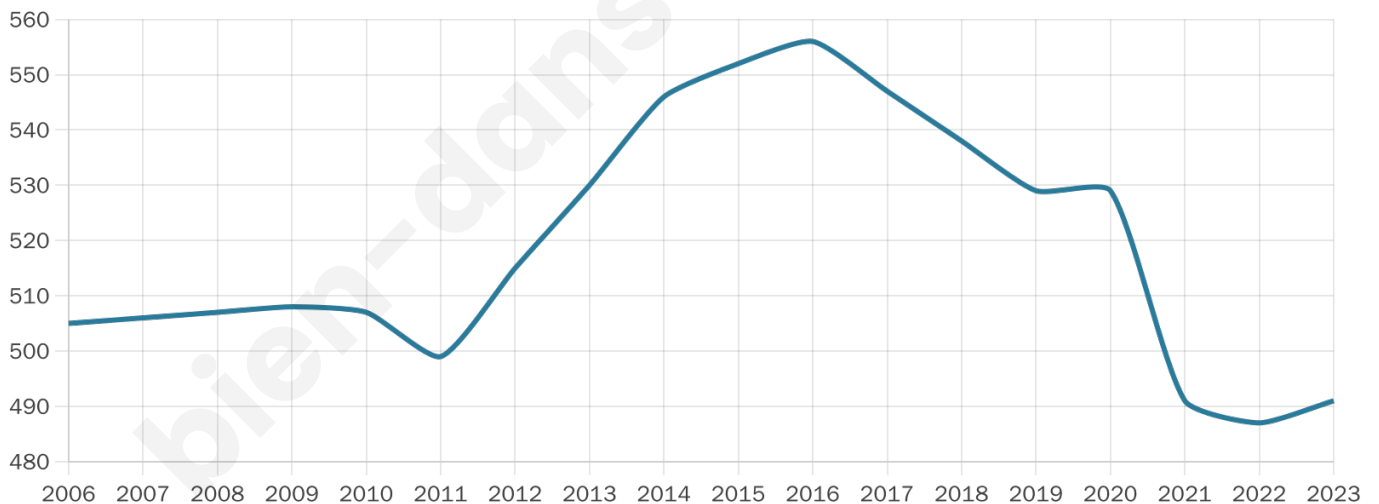
**38 h/km<sup>2</sup>**



Revenu moyen

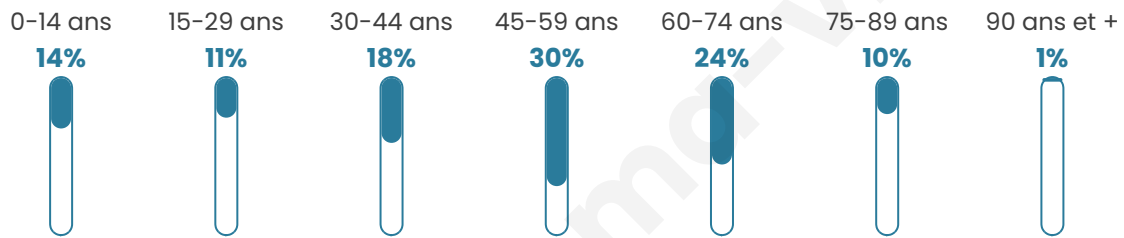
**22 430 €/an**

## Evolution du nombre d'habitants

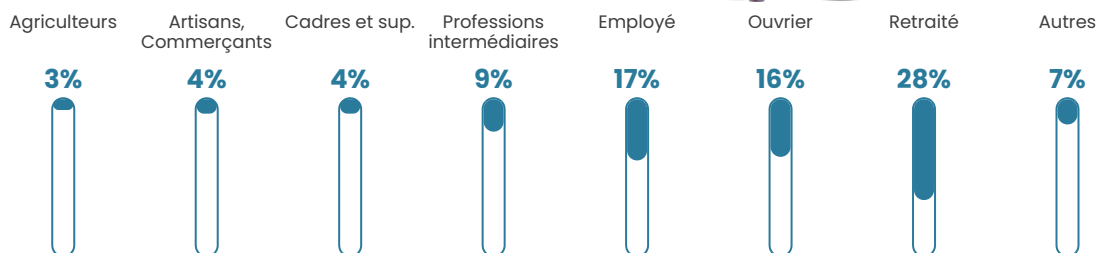


Sources : Institut national de la statistique et des études économiques (insee) selon Les dernières parutions officielles de 2024 portant sur les années 2020, 2021 et 2022.


## Tranche d'âge




## Activité professionnelle



## Niveau de diplôme











## Composition des ménages



# Profils électoraux

## Premier tour

	Jean-Luc MÉLENCHON	22.62 %
	Marine LE PEN	21.43 %
	Emmanuel MACRON	16.37 %
	Jean LASSALLE	11.61 %
	Valérie PÉCRESSE	6.85 %
	Éric ZEMMOUR	6.25 %
	Anne HIDALGO	4.17 %
	Yannick JADOT	4.17 %
	Nicolas DUPONT- AIGNAN	2.98 %
	Philippe POUTOU	1.79 %
	Fabien ROUSSEL	1.49 %
	Nathalie ARTHAUD	0.30 %



### 433 inscrits

Participation : 78.98%

Votes blancs : 0.88%

Votes nuls : 0.88%

## Second tour

	Emmanuel MACRON	52,16 %
	Marine LE PEN	47,84 %

### 433 inscrits

Participation : 76.21%

Votes blancs : 10%

Votes nuls : 5.76%

# Sécurité



Agressions physiques / sexuelles

0



Cambriolages

0



Vols / dégradations

0



Stupéfiants

0

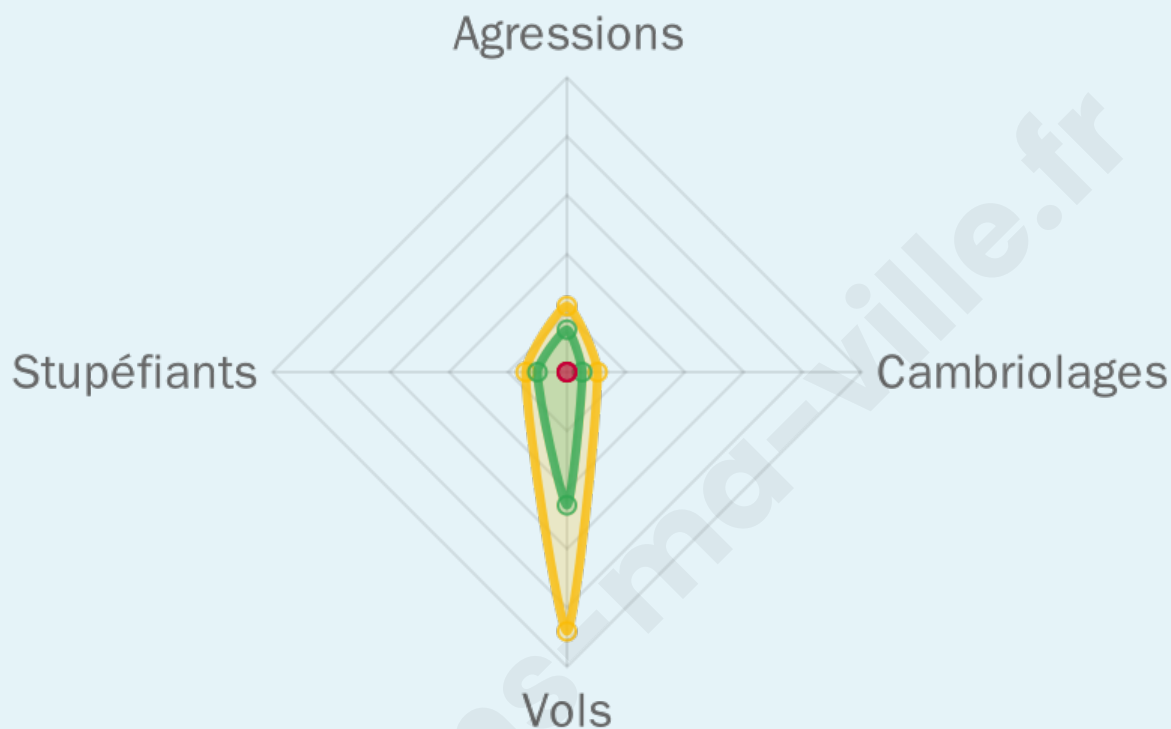
## Evolution du nombre d'infractions



## Pour comparer

(en proportion du nombre d'habitants)

■ Ville ■ Département ■ Région



Sources : Bases statistiques communale, départementale et régionale de la délinquance enregistrée par la police et la gendarmerie nationales selon les dernières parutions officielles de 2025 portant sur l'année 2024 ([data.gouv](https://data.gouv.fr)).

Agressions physiques / sexuelles : Violences sexuelles, coups et blessures volontaires intrafamiliaux, coups et blessures volontaires, autres coups, blessures volontaires et vols violents sans arme.

Cambriolages : Cambriolages de logements.

Vols : Vols avec armes, vols d'accessoires sur véhicules, vols dans les véhicules, vols de véhicules, vols sans violence contre des personnes, destructions, dégradations volontaires et escroqueries.

Stupéfiants : Trafic de stupéfiants dont (AFD) et usage de stupéfiants.

# Services à la population



## Commerce

Hypermarché	X <a href="#">Sarlat-la-Canéda</a> 7km
Supermarché	X <a href="#">Sarlat-la-Canéda</a> 7km
Superette	X <a href="#">Saint-Vincent-le-Paluel</a> 2km
Boulangerie	X <a href="#">Carlux</a> 5km
Boucherie	X <a href="#">Saint-Julien-de-Lampon</a> 6km
Restaurant	1
Garage	1
Station-service	X <a href="#">Sarlat-la-Canéda</a> 7km
Banque	X <a href="#">Sarlat-la-Canéda</a> 6km
La poste	X <a href="#">Sainte-Nathalène</a> 1km
Coiffeur	1
Tabac	X <a href="#">Sarlat-la-Canéda</a> 7km
Bars / discothèque	X <a href="#">Carlux</a> 5km
Bibliothèque	X <a href="#">Sarlat-la-Canéda</a> 7km
Cinéma	X <a href="#">Sarlat-la-Canéda</a> 7km
Vétérinaire	X <a href="#">Cussy</a> 7km



## Santé

Pharmacie	X <a href="#">Sarlat-la-Canéda</a> 6km
Hôpital	X <a href="#">Sarlat-la-Canéda</a> 6km
Laboratoire d'analyses médicales	X <a href="#">Sarlat-la-Canéda</a> 7km
Etablissement pour handicapé	X <a href="#">Sarlat-la-Canéda</a> 6km
EHPA	X <a href="#">Sarlat-la-Canéda</a> 6km
Médecin	X <a href="#">Saint-Julien-de-Lampon</a> 6km
Dentiste	X <a href="#">Proissans</a> 5km
Chirurgien	X <a href="#">Saint-Vincent-le-Paluel</a> 1km
Dermatologue	X <a href="#">Brive-la-Gaillarde</a> 33km
Anesthésiste	X <a href="#">Le Vignon-en-Quercy</a> 29km
Gastro-entérologue	X <a href="#">Sarlat-la-Canéda</a> 6km
Gynécologue	X <a href="#">Sarlat-la-Canéda</a> 7km
Cancérologue	X <a href="#">Périgueux</a> 55km
Neurologue	X <a href="#">Brive-la-Gaillarde</a> 35km
Ophtalmologue	X <a href="#">Le Bugue</a> 30km
ORL	X <a href="#">Sarlat-la-Canéda</a> 6km
Cardiologue	X <a href="#">Sarlat-la-Canéda</a> 6km
Pédiatre	X <a href="#">Sarlat-la-Canéda</a> 7km
Pneumologue	X <a href="#">Brive-la-Gaillarde</a> 33km
Psychologue	X <a href="#">Sarlat-la-Canéda</a> 7km
Radiologue	X <a href="#">Sarlat-la-Canéda</a> 8km
Rhumatologue	X <a href="#">Brive-la-Gaillarde</a> 35km
Sage-femme	X <a href="#">Saint-Cyprien</a> 20km



## Éducation

Crèche	X <a href="#">Calviac-en-Périgord</a> 6km
Ecole maternelle Public	X <a href="#">Sarlat-la-Canéda</a> 7km
Ecole maternelle Privé	X <a href="#">Molières</a> 50km
Ecole primaire Public	1
Ecole primaire Privé	X <a href="#">Simeyrols</a> 3km
Collège Public	X <a href="#">Sarlat-la-Canéda</a> 7km
Collège Privé	X <a href="#">Simeyrols</a> 3km
Lycée Public	X <a href="#">Sarlat-la-Canéda</a> 8km
Lycée Privé	X <a href="#">Sarlat-la-Canéda</a> 7km

Sources : Base Sirene des entreprises et de leurs établissements selon les dernières parutions officielles de 2025 portant sur l'année 2024 ([data.gouv](#)). Liste, localisation et tarifs des professionnels de santé selon les dernières parutions officielles de 2025 portant sur l'année 2024 ([opendatasoft](#)) et FINISS Extraction du Fichier des établissements selon les dernières parutions officielles de 2025 portant sur l'année 2024 ([data.gouv](#)). Adresse et géolocalisation des établissements d'enseignement du premier et second degrés selon les dernières parutions officielles de 2025 portant sur l'année 2024 ([data.education.gouv](#))

## Villes autour de Prats-de-Carlux

Ville	Habitants	Superficie	Pop densité	Pop active	Taux chômage	Revenu moyen	Prix immobilier
Simeyrols	256	9 km <sup>2</sup>	28 h/km <sup>2</sup>	41.8%	7%	21 480 €/an	1 782 €/m <sup>2</sup>
Saint-Vincent-le-Paluel	293	6 km <sup>2</sup>	49 h/km <sup>2</sup>	49.8%	4.4%	23 450 €/an	714 €/m <sup>2</sup>
Sainte-Nathalène	648	13 km <sup>2</sup>	50 h/km <sup>2</sup>	50.2%	4.6%	22 430 €/an	2 115 €/m <sup>2</sup>
Orliaguet	103	9 km <sup>2</sup>	11 h/km <sup>2</sup>	54.4%	10.7%	17 134 €/an	1 893 €/m <sup>2</sup>
Carlux	671	13 km <sup>2</sup>	52 h/km <sup>2</sup>	39.3%	5.5%	21 240 €/an	1 045 €/m <sup>2</sup>
Saint-Julien-de-Lampon	660	13 km <sup>2</sup>	51 h/km <sup>2</sup>	33.9%	4.2%	21 080 €/an	2 018 €/m <sup>2</sup>
Calviac-en-Périgord	546	14 km <sup>2</sup>	39 h/km <sup>2</sup>	43.4%	5.1%	21 520 €/an	1 472 €/m <sup>2</sup>
Sainte-Mondane (1 avis)	305	9 km <sup>2</sup>	34 h/km <sup>2</sup>	46.6%	4.3%	22 900 €/an	1 895 €/m <sup>2</sup>
Proissans	1 102	17 km <sup>2</sup>	65 h/km <sup>2</sup>	43.6%	4.8%	22 150 €/an	2 423 €/m <sup>2</sup>
Sarlat-la-Canéda (20 avis)	8 763	47 km <sup>2</sup>	186 h/km <sup>2</sup>	42.4%	7.6%	21 280 €/an	1 804 €/m <sup>2</sup>
Veyrignac	326	9 km <sup>2</sup>	36 h/km <sup>2</sup>	50.6%	6.1%	20 220 €/an	1 646 €/m <sup>2</sup>
Saint-Crépin-et-Carlucet	536	18 km <sup>2</sup>	30 h/km <sup>2</sup>	47.9%	3.9%	22 590 €/an	1 635 €/m <sup>2</sup>
Peyrillac-et-Millac	765	20 km <sup>2</sup>	38 h/km <sup>2</sup>	43.9%	7.1%	20 310 €/an	3 785 €/m <sup>2</sup>
Carsac-Aillac (2 avis)	1 586	17 km <sup>2</sup>	93 h/km <sup>2</sup>	38.9%	5%	22 730 €/an	2 444 €/m <sup>2</sup>
Vitrac (1 avis)	863	14 km <sup>2</sup>	62 h/km <sup>2</sup>	45.4%	5.8%	22 490 €/an	1 756 €/m <sup>2</sup>

bien-dans-ma-ville.fr



# **Vous aimez votre ville ? Notez-la !**

Et faites-nous part de vos remarques constructives



Avec

**BIEN** dans ma **VILLE** 