



Version web

Ville de Pralong

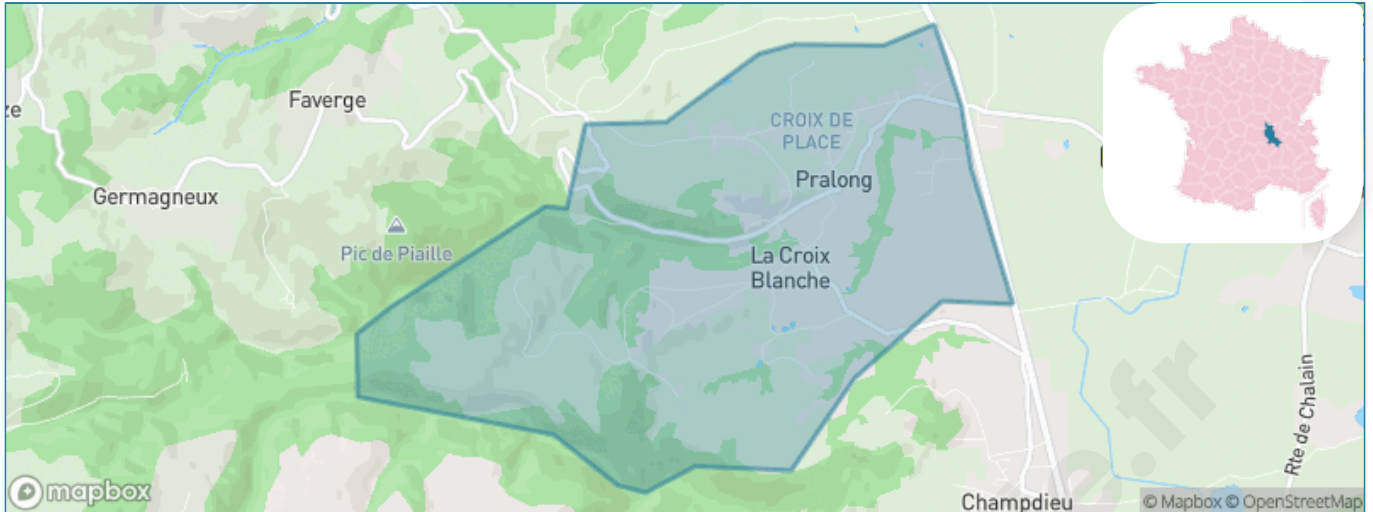
Présenté par

BIEN dans
ma **VILLE** 

Sommaire

Situation géographique	3
Statistiques sur la population	4
Evolution du nombre d'habitants	4
Tranche d'âge	5
0-14 ans	5
15-29 ans	5
30-44 ans	5
45-59 ans	5
60-74 ans	5
75-89 ans	5
90 ans et +	5
Activité professionnelle	5
Agriculteurs	5
Artisans, Commerçants	5
Cadres et sup.	5
Professions intermédiaires	5
Employé	5
Ouvrier	5
Retraité	5
Autres	5
Niveau de diplôme	6
Sans diplôme ou CEP	6
Brevet, BEPC, DNB	6
CAP-BEP ou équivalent	6
BAC ou équivalent	6
BAC+2	6
BAC+3 ou +4	6
BAC+5 ou plus	6
Composition des ménages	6
Couple sans enfant	6
Couple avec enfant(s)	6
Famille monoparentale	6
Colocation / Autre	6
Personnes seules	6
Profils électoraux	7
Premier tour	7
Sécurité	8
Evolution du nombre d'infractions	8
Pour comparer	9
Services à la population	10
Commerce	10
Éducation	10
Villes autour de Pralong	11

Situation géographique



i Informations clés

- **Région** : Auvergne-Rhône-Alpes
- **Département** : Loire
- **Code postal** : 42600
- **Superficie** : 8 km²



Loire
LE DÉPARTEMENT

Statistiques sur la population



Nombre d'habitants

842



Age moyen

42 ans



Pop active

51.5%



Taux chômage

5.6%



Pop densité

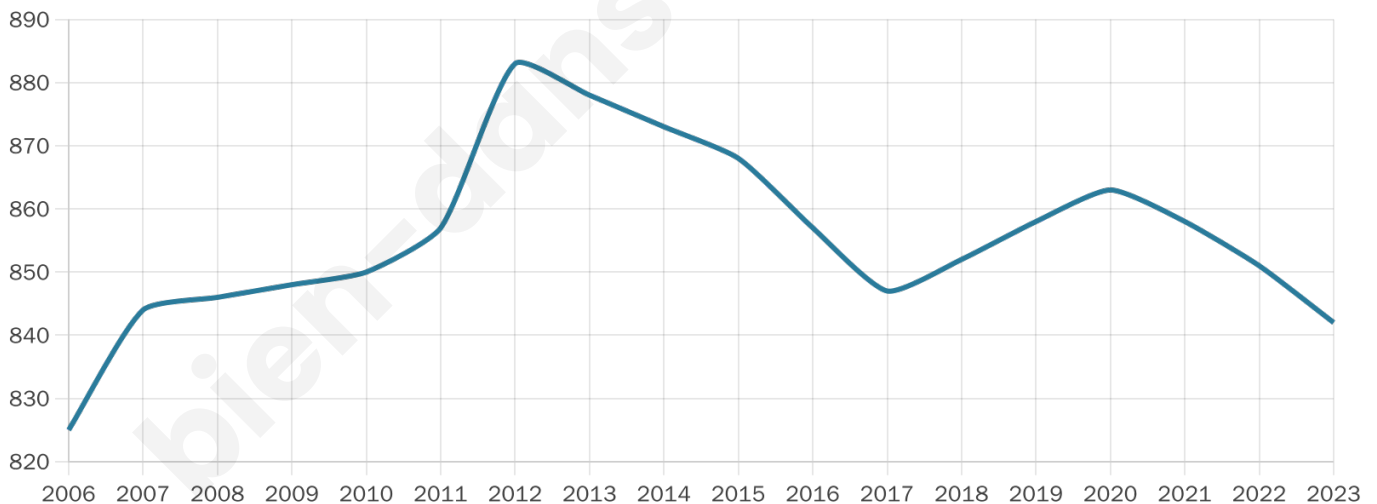
105 h/km²



Revenu moyen

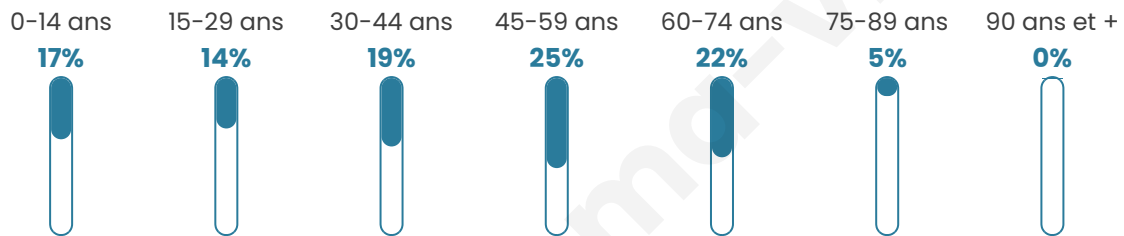
26 440 €/an

Evolution du nombre d'habitants

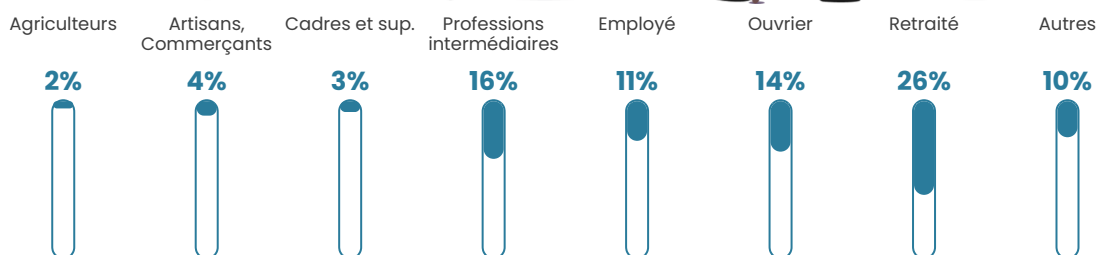


Sources : Institut national de la statistique et des études économiques (insee) selon Les dernières parutions officielles de 2024 portant sur les années 2020, 2021 et 2022.


Tranche d'âge




Activité professionnelle



Niveau de diplôme













Composition des ménages



Profils électoraux

Premier tour

	Emmanuel MACRON	29.52 %
	Marine LE PEN	29.01 %
	Jean-Luc MÉLENCHON	12.80 %
	Éric ZEMMOUR	7.00 %
	Valérie PÉCRESE	6.48 %
	Yannick JADOT	4.10 %
	Fabien ROUSSEL	3.75 %
	Jean LASSALLE	3.75 %
	Nicolas DUPONT- AIGNAN	1.54 %
	Anne HIDALGO	1.02 %
	Nathalie ARTHAUD	0.85 %
	Philippe POUTOU	0.17 %



712 inscrits

Participation : 83.85%

Votes blancs : 1.51%

Votes nuls : 0.34%

Second tour

	Emmanuel MACRON	52,35 %
	Marine LE PEN	47,65 %

712 inscrits

Participation : 81.74%

Votes blancs : 6.19%

Votes nuls : 2.23%

Sécurité



Agressions physiques / sexuelles

0



Cambriolages

0



Vols / dégradations

0



Stupéfiants

0

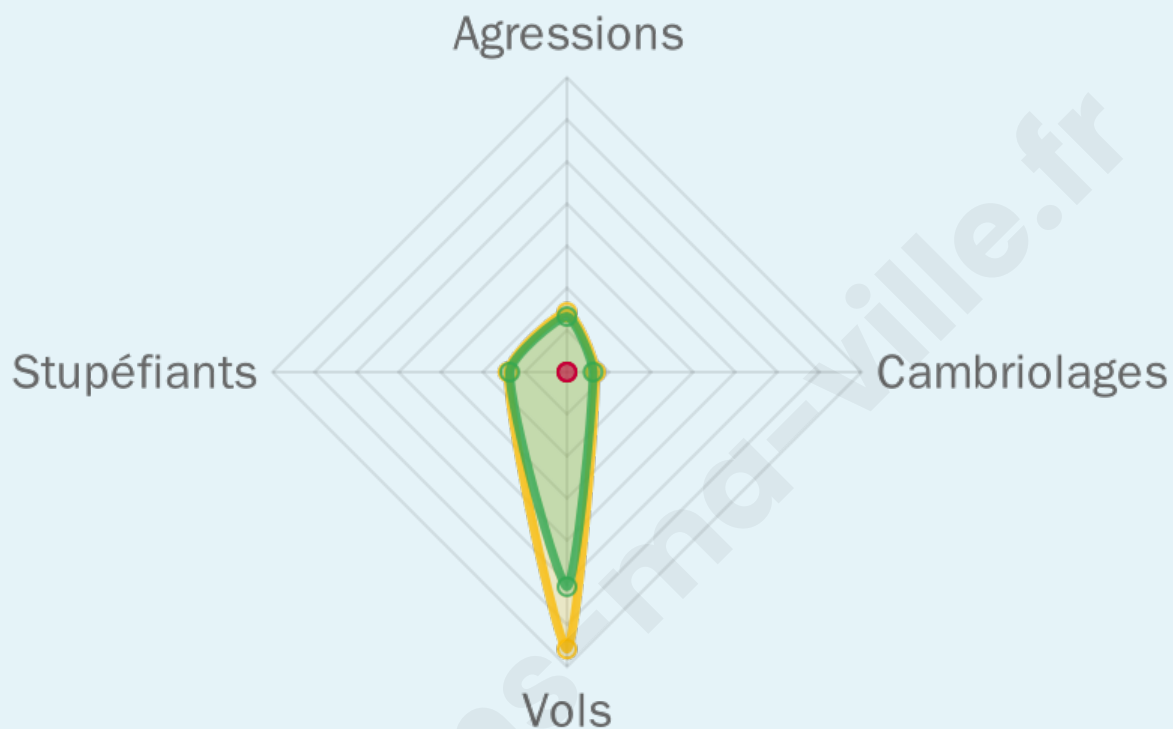
Evolution du nombre d'infractions



Pour comparer

(en proportion du nombre d'habitants)

■ Ville ■ Département ■ Région



Sources : Bases statistiques communale, départementale et régionale de la délinquance enregistrée par la police et la gendarmerie nationales selon les dernières parutions officielles de 2025 portant sur l'année 2024 ([data.gouv](https://data.gouv.fr)).

Agressions physiques / sexuelles : Violences sexuelles, coups et blessures volontaires intrafamiliaux, coups et blessures volontaires, autres coups, blessures volontaires et vols violents sans arme.

Cambriolages : Cambriolages de logements.

Vols : Vols avec armes, vols d'accessoires sur véhicules, vols dans les véhicules, vols de véhicules, vols sans violence contre des personnes, destructions, dégradations volontaires et escroqueries.

Stupéfiants : Trafic de stupéfiants dont (AFD) et usage de stupéfiants.

Services à la population



Commerce

Hypermarché	X Savigneux 8km
Supermarché	X Montbrison 7km
Superette	X Champdieu 3km
Boulangerie	X Champdieu 3km
Boucherie	1
Restaurant	1
Garage	2
Station-service	X Savigneux 7km
Banque	X Montbrison 6km
La poste	X Chalain-d'Uzore 2km
Coiffeur	X Marcilly-le-Châtel 2km
Tabac	X Montbrison 7km
Bars / discothèque	X Champdieu 3km
Bibliothèque	X Mizérieux 17km
Cinéma	X Montbrison 6km
Vétérinaire	X Montverdun 6km



Santé

Pharmacie	X Champdieu 3km
Hôpital	X Montbrison 6km
Laboratoire d'analyses médicales	X Montbrison 8km
Etablissement pour handicapé	X Champdieu 2km
EHPA	X Champdieu 3km
Médecin	X Champdieu 3km
Dentiste	X Montbrison 7km
Chirurgien	X Mornand-en-Forez 7km
Dermatologue	X Montbrison 7km
Anesthésiste	X Mornand-en-Forez 7km
Gastro-entérologue	X Montbrison 7km
Gynécologue	X Montbrison 7km
Cancérologue	X Lyon 60km
Neurologue	X Saint-Étienne 32km
Ophthalmologue	X Montbrison 7km
ORL	X Montbrison 8km
Cardiologue	X Savigneux 8km
Pédiatre	X Feurs 17km
Pneumologue	X Saint-Priest-en-Jarez 33km
Psychologue	X Savigneux 8km
Radiologue	X Montbrison 7km
Rhumatologue	X Andrézieux-Bouthéon 23km
Sage-femme	X Montbrison 9km



Éducation

Crèche	X Marcilly-le-Châtel 2km
Ecole maternelle Public	X Montbrison 6km
Ecole maternelle Privé	X Montbrison 7km
Ecole primaire Public	1
Ecole primaire Privé	X Saint-Paul-d'Uzore 4km
Collège Public	X Montbrison 7km
Collège Privé	X Montbrison 7km
Lycée Public	X Montbrison 6km
Lycée Privé	X Montbrison 7km

Sources : Base Sirene des entreprises et de leurs établissements selon les dernières parutions officielles de 2025 portant sur l'année 2024 ([data.gouv](#)). Liste, localisation et tarifs des professionnels de santé selon les dernières parutions officielles de 2025 portant sur l'année 2024 ([opendatasoft](#)) et FINISS Extraction du Fichier des établissements selon les dernières parutions officielles de 2025 portant sur l'année 2024 ([data.gouv](#)). Adresse et géolocalisation des établissements d'enseignement du premier et second degrés selon les dernières parutions officielles de 2025 portant sur l'année 2024 ([data.education.gouv](#))

Villes autour de Pralong

Ville	Habitants	Superficie	Pop densité	Pop active	Taux chômage	Revenu moyen	Prix immobilier
Champdieu (1 avis)	2 064	18 km ²	115 h/km ²	45.4%	3.7%	23 940 €/an	1 690 €/m ²
Marcilly-le-Châtel	1 401	16 km ²	88 h/km ²	48.8%	3.1%	23 650 €/an	1 381 €/m ²
Saint-Paul-d'Uzore	203	9 km ²	23 h/km ²	54.7%	2.5%	27 770 €/an	1 904 €/m ²
Chalain-d'Uzore	696	8 km ²	87 h/km ²	49.7%	2.3%	25 150 €/an	1 982 €/m ²
Châtelneuf	354	8 km ²	44 h/km ²	54.2%	3.4%	23 480 €/an	1 878 €/m ²
Marcoux (1 avis)	781	15 km ²	52 h/km ²	48.3%	3.5%	22 740 €/an	1 690 €/m ²
Montverdun	1 283	16 km ²	80 h/km ²	48.3%	2%	22 750 €/an	1 759 €/m ²
Essertines-en-Châtelneuf	667	15 km ²	44 h/km ²	47.5%	4.3%	25 270 €/an	1 544 €/m ²
Saint-Bonnet-le-Courreau	677	50 km ²	14 h/km ²	48.2%	2.8%	20 150 €/an	879 €/m ²
Savigneux (2 avis)	3 509	19 km ²	185 h/km ²	42.6%	2.7%	23 520 €/an	1 813 €/m ²
Trelins	682	8 km ²	85 h/km ²	44.4%	2.2%	23 070 €/an	1 311 €/m ²
Montbrison (25 avis)	16 123	16 km ²	1 008 h/km ²	45.3%	5.4%	22 210 €/an	1 789 €/m ²
Sainte-Agathe-la-Bouteresse	1 065	11 km ²	97 h/km ²	49.6%	5.6%	21 900 €/an	1 519 €/m ²
Mornand-en-Forez	427	21 km ²	20 h/km ²	50.1%	3.5%	21 750 €/an	1 383 €/m ²
Saint-Étienne-le-Molard	1 033	16 km ²	65 h/km ²	50.5%	3%	23 270 €/an	1 732 €/m ²

bien-dans-ma-ville.fr



Vous aimez votre ville ? Notez-la !

Et faites-nous part de vos remarques constructives



Avec

BIEN dans
ma **VILLE** 