



Version web

Ville de Pradinas

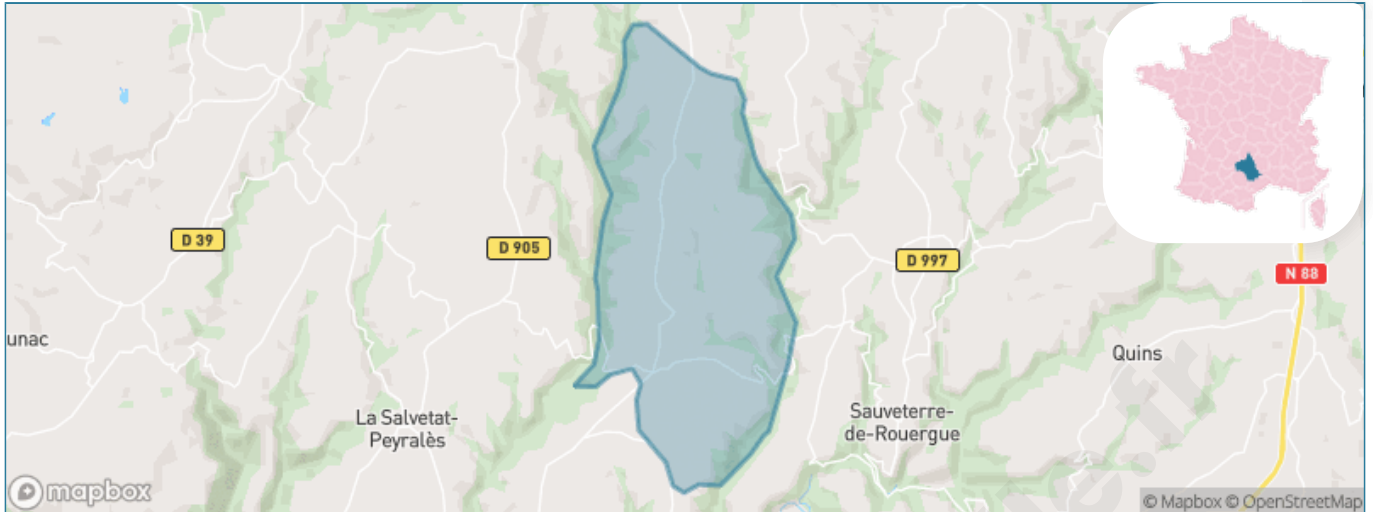
Présenté par

BIEN dans
ma **VILLE** 

Sommaire

| | |
|---|----|
| Situation géographique | 3 |
| Statistiques sur la population | 4 |
| Evolution du nombre d'habitants | 4 |
| Tranche d'âge | 5 |
| 0-14 ans | 5 |
| 15-29 ans | 5 |
| 30-44 ans | 5 |
| 45-59 ans | 5 |
| 60-74 ans | 5 |
| 75-89 ans | 5 |
| 90 ans et + | 5 |
| Activité professionnelle | 5 |
| Agriculteurs | 5 |
| Artisans, Commerçants | 5 |
| Cadres et sup. | 5 |
| Professions intermédiaires | 5 |
| Employé | 5 |
| Ouvrier | 5 |
| Retraité | 5 |
| Autres | 5 |
| Niveau de diplôme | 6 |
| Sans diplôme ou CEP | 6 |
| Brevet, BEPC, DNB | 6 |
| CAP-BEP ou équivalent | 6 |
| BAC ou équivalent | 6 |
| BAC+2 | 6 |
| BAC+3 ou +4 | 6 |
| BAC+5 ou plus | 6 |
| Composition des ménages | 6 |
| Couple sans enfant | 6 |
| Couple avec enfant(s) | 6 |
| Famille monoparentale | 6 |
| Colocation / Autre | 6 |
| Personnes seules | 6 |
| Profils électoraux | 7 |
| Premier tour | 7 |
| Sécurité | 8 |
| Evolution du nombre d'infractions | 8 |
| Pour comparer | 9 |
| Services à la population | 10 |
| Commerce | 10 |
| Éducation | 10 |
| Villes autour de Pradinas | 11 |

Situation géographique



i Informations clés

- **Région** : Occitanie
- **Département** : Aveyron
- **Code postal** : 12240
- **Superficie** : 22 km²



AVEYRON



LE DÉPARTEMENT

Statistiques sur la population



Nombre d'habitants

369



Age moyen

49 ans



Pop active

40.4%



Taux chômage

6.3%



Pop densité

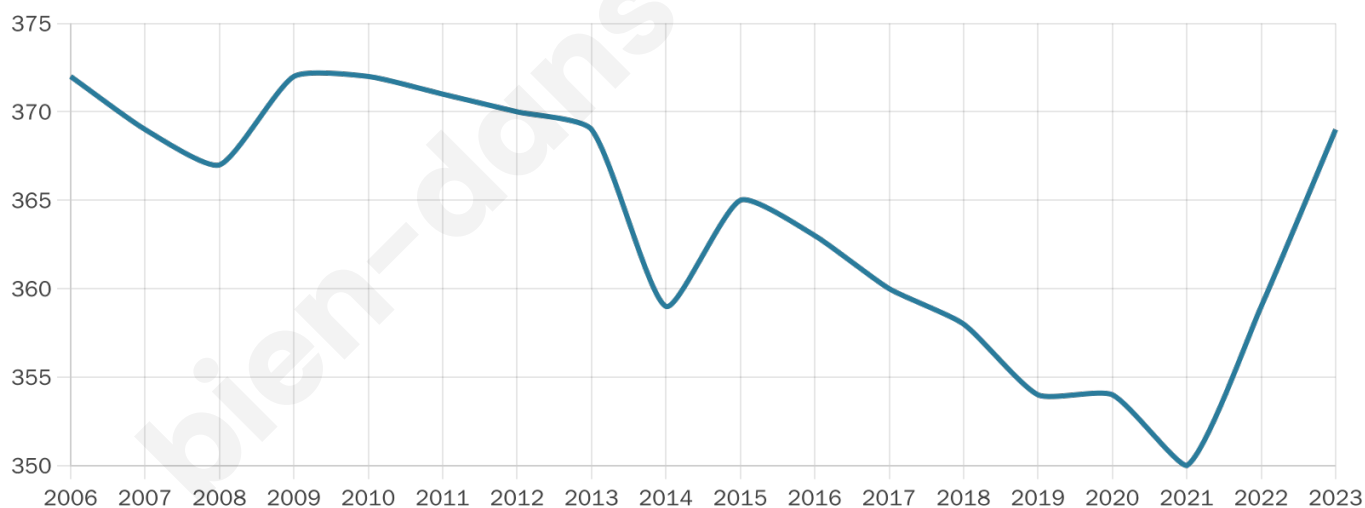
17 h/km²



Revenu moyen

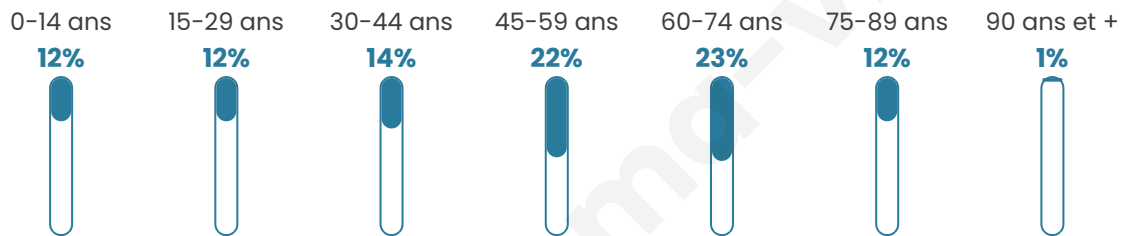
19 490 €/an

Evolution du nombre d'habitants

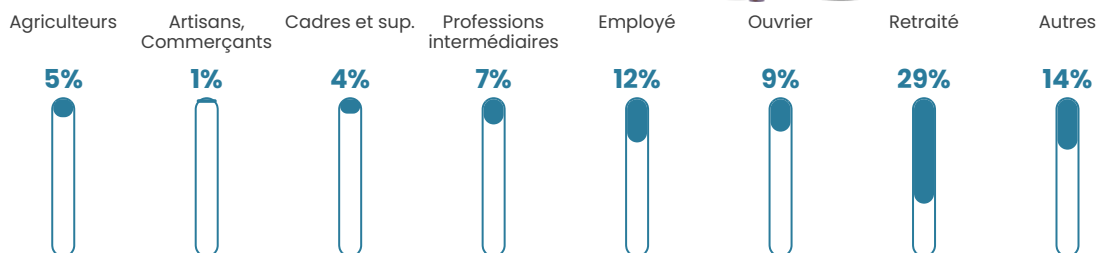


Sources : Institut national de la statistique et des études économiques (insee) selon Les dernières parutions officielles de 2024 portant sur les années 2020, 2021 et 2022.


Tranche d'âge




Activité professionnelle



Niveau de diplôme















Composition des ménages



Profils électoraux

Premier tour

| | | |
|---|---------------------------|---------|
|  | Jean-Luc MÉLENCHON | 19.74 % |
|  | Emmanuel MACRON | 18.86 % |
|  | Jean LASSALLE | 18.42 % |
|  | Marine LE PEN | 18.42 % |
|  | Éric ZEMMOUR | 9.21 % |
|  | Nicolas DUPONT- AIGNAN | 5.26 % |
|  | Valérie PÉCRESSÉ | 3.07 % |
|  | Fabien ROUSSEL | 2.63 % |
|  | Anne HIDALGO | 2.19 % |
|  | Yannick JADOT | 1.32 % |
|  | Nathalie ARTHAUD | 0.44 % |
|  | Philippe POUTOU | 0.44 % |



320 inscrits

Participation : 72.81%

Votes blancs : 1.72%

Votes nuls : 0.43%

Second tour

| | | |
|---|--------------------|--------|
|  | Emmanuel MACRON | 53,2 % |
|  | Marine LE PEN | 46,8 % |

320 inscrits

Participation : 72.19%

Votes blancs : 6.93%

Votes nuls : 5.19%

Sécurité



Agressions physiques / sexuelles

0



Cambriolages

0



Vols / dégradations

0



Stupéfiants

0

Evolution du nombre d'infractions



Pour comparer

(en proportion du nombre d'habitants)



Sources : Bases statistiques communale, départementale et régionale de la délinquance enregistrée par la police et la gendarmerie nationales selon les dernières parutions officielles de 2025 portant sur l'année 2024 (data.gouv.fr).

Agressions physiques / sexuelles : Violences sexuelles, coups et blessures volontaires intrafamiliaux, coups et blessures volontaires, autres coups, blessures volontaires et vols violents sans arme.

Cambriolages : Cambriolages de logements.

Vols : Vols avec armes, vols d'accessoires sur véhicules, vols dans les véhicules, vols de véhicules, vols sans violence contre des personnes, destructions, dégradations volontaires et escroqueries.

Stupéfiants : Trafic de stupéfiants dont (AFD) et usage de stupéfiants.

Services à la population



Commerce

| | |
|--------------------|---|
| Hypermarché | X Villefranche-de-Rouergue 24km |
| Supermarché | X Naucelle 7km |
| Superette | X Sauveterre-de-Rouergue 4km |
| Boulangerie | X Sauveterre-de-Rouergue 4km |
| Boucherie | X Cabanès 6km |
| Restaurant | 2 |
| Garage | 1 |
| Station-service | X Naucelle 8km |
| Banque | X Sauveterre-de-Rouergue 4km |
| La poste | X Rieupeyroux 9km |
| Coiffeur | 1 |
| Tabac | X Naucelle 7km |
| Bars / discothèque | X Cabanès 6km |
| Bibliothèque | X Moyrazès 17km |
| Cinéma | X Baraqueville 14km |
| Vétérinaire | X La Salvetat-Peyralès 5km |



Santé

| | |
|----------------------------------|---|
| Pharmacie | X Sauveterre-de-Rouergue 4km |
| Hôpital | X Villefranche-de-Rouergue 22km |
| Laboratoire d'analyses médicales | X Baraqueville 14km |
| Etablissement pour handicapé | X Mirandol-Bourgnounac 13km |
| EHPA | X Sauveterre-de-Rouergue 4km |
| Médecin | X Sauveterre-de-Rouergue 4km |
| Dentiste | X La Salvetat-Peyralès 5km |
| Chirurgien | X Villefranche-de-Rouergue 22km |
| Dermatologue | X Villefranche-de-Rouergue 23km |
| Anesthésiste | X Villefranche-de-Rouergue 22km |
| Gastro-entérologue | X Villefranche-de-Rouergue 22km |
| Gynécologue | X Albi 35km |
| Cancérologue | X Castres 69km |
| Neurologue | X Valderiès 25km |
| Ophtalmologue | X Villefranche-de-Rouergue 23km |
| ORL | X Rodez 28km |
| Cardiologue | X Carmaux 22km |
| Pédiatre | X Rodez 28km |
| Pneumologue | X Rodez 27km |
| Psychologue | X Rodez 27km |
| Radiologue | X Valderiès 22km |
| Rhumatologue | X Rodez 28km |
| Sage-femme | X Naucelle 7km |



Éducation

| | |
|-------------------------|---|
| Crèche | X Camjac 11km |
| Ecole maternelle Public | X Rieupeyroux 9km |
| Ecole maternelle Privé | X Espalion 51km |
| Ecole primaire Public | 1 |
| Ecole primaire Privé | X Naucelle 7km |
| Collège Public | X Naucelle 7km |
| Collège Privé | X Naucelle 8km |
| Lycée Public | X Villefranche-de-Rouergue 23km |
| Lycée Privé | X Rignac 20km |

Sources : Base Sirene des entreprises et de leurs établissements selon les dernières parutions officielles de 2025 portant sur l'année 2024 ([data.gouv](#)). Liste, localisation et tarifs des professionnels de santé selon les dernières parutions officielles de 2025 portant sur l'année 2024 ([opendatasoft](#)) et FINISS Extraction du Fichier des établissements selon les dernières parutions officielles de 2025 portant sur l'année 2024 ([data.gouv](#)). Adresse et géolocalisation des établissements d'enseignement du premier et second degrés selon les dernières parutions officielles de 2025 portant sur l'année 2024 ([data.education.gouv](#))

Villes autour de Pradinas

| Ville | Habitants | Superficie | Pop densité | Pop active | Taux chômage | Revenu moyen | Prix immobilier |
|---------------------------------|-----------|--------------------|----------------------|------------|--------------|--------------|------------------------|
| Sauveterre-de-Rouergue (1 avis) | 709 | 23 km ² | 31 h/km ² | 35.4% | 3.4% | 21 520 €/an | 773 €/m ² |
| Tayrac | 188 | 15 km ² | 13 h/km ² | 36.2% | 3.7% | 19 830 €/an | 966 €/m ² |
| Castanet | 533 | 30 km ² | 18 h/km ² | 41.5% | 1.9% | 21 780 €/an | 744 €/m ² |
| La Salvetat-Peyralès | 1 004 | 54 km ² | 19 h/km ² | 32.8% | 3.7% | 18 960 €/an | 1 295 €/m ² |
| Castelmary | 121 | 11 km ² | 11 h/km ² | 38% | 5.8% | NC | 1 603 €/m ² |
| Cabanès | 284 | 15 km ² | 19 h/km ² | 35.6% | 2.5% | 19 540 €/an | 656 €/m ² |
| Naucelle (3 avis) | 2 012 | 23 km ² | 87 h/km ² | 39.5% | 2.9% | 22 980 €/an | 970 €/m ² |
| Rieupeyroux (4 avis) | 1 965 | 54 km ² | 36 h/km ² | 43.1% | 4.2% | 21 040 €/an | 1 443 €/m ² |
| Quins | 908 | 38 km ² | 24 h/km ² | 46.6% | 2.8% | 22 280 €/an | 1 747 €/m ² |
| Gramond | 551 | 13 km ² | 42 h/km ² | 41% | 2.7% | 21 890 €/an | 1 127 €/m ² |
| Lescure-Jaoul | 229 | 18 km ² | 13 h/km ² | 37.1% | 3.9% | 18 020 €/an | 1 675 €/m ² |
| Tauriac-de-Naucelle | 398 | 21 km ² | 19 h/km ² | 44.5% | 4.8% | 18 410 €/an | 2 357 €/m ² |
| Boussac | 611 | 17 km ² | 36 h/km ² | 48.1% | 2.3% | 21 580 €/an | 1 179 €/m ² |
| Camjac | 576 | 23 km ² | 25 h/km ² | 42.9% | 1.6% | 21 690 €/an | 1 094 €/m ² |
| Jouqueviel | 100 | 12 km ² | 8 h/km ² | 43% | 13% | NC | 1 448 €/m ² |

bien-dans-ma-ville.fr



Vous aimez votre ville ? Notez-la !

Et faites-nous part de vos remarques constructives



Avec

BIEN dans
ma **VILLE** 