



Version web

Ville de Le Pradet

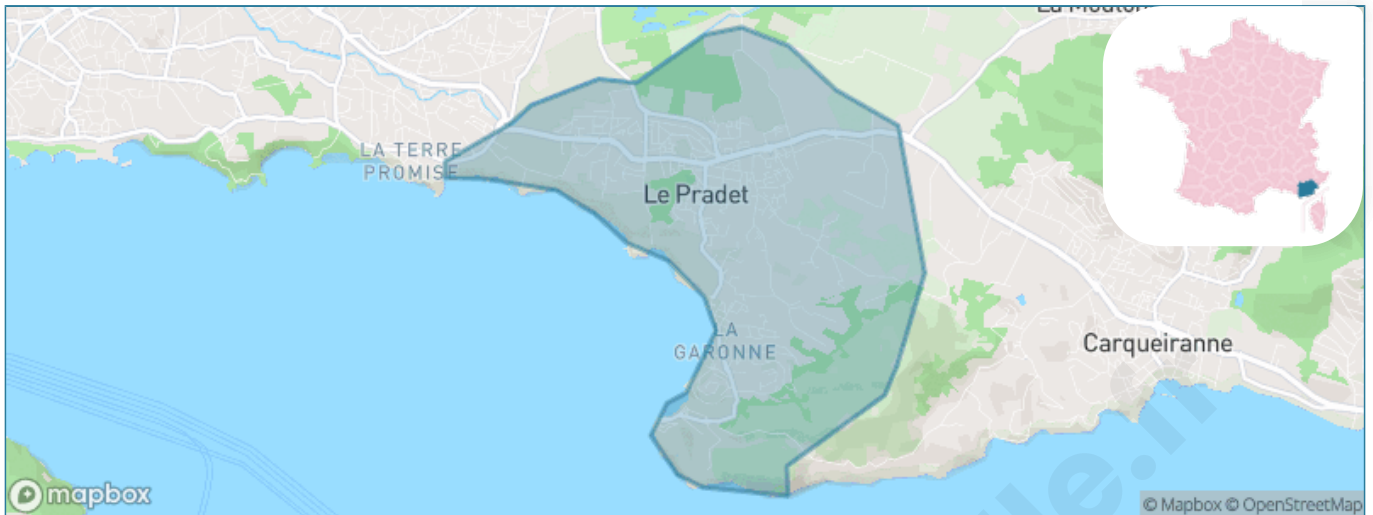
Présenté par



Sommaire

Situation géographique	3
Statistiques sur la population	4
Evolution du nombre d'habitants	4
Tranche d'âge	5
0-14 ans	5
15-29 ans	5
30-44 ans	5
45-59 ans	5
60-74 ans	5
75-89 ans	5
90 ans et +	5
Activité professionnelle	5
Agriculteurs	5
Artisans, Commerçants	5
Cadres et sup.	5
Professions intermédiaires	5
Employé	5
Ouvrier	5
Retraité	5
Autres	5
Niveau de diplôme	6
Sans diplôme ou CEP	6
Brevet, BEPC, DNB	6
CAP-BEP ou équivalent	6
BAC ou équivalent	6
BAC+2	6
BAC+3 ou +4	6
BAC+5 ou plus	6
Composition des ménages	6
Couple sans enfant	6
Couple avec enfant(s)	6
Famille monoparentale	6
Colocation / Autre	6
Personnes seules	6
Profil électoraux	7
Premier tour	7
Sécurité	8
Evolution du nombre d'infractions	8
Pour comparer	9
Services à la population	10
Commerce	10
Éducation	10
Villes autour de Le Pradet	11
Avis sur la ville de Le Pradet	12
Moyenne par critère	12
Villes autour de Le Pradet	12
Répartition des avis par note	12
Répartition des avis par note	12

Situation géographique



i Informations clés

- **Région** : Provence-Alpes-Côte d'Azur
- **Département** : Var
- **Métropole** : Métropole Toulon-Provence-Méditerranée
- **Code postal** : 83220
- **Superficie** : 10 km²



LE DÉPARTEMENT



Statistiques sur la population



Nombre d'habitants

10 933



Age moyen

48 ans



Pop active

39%



Taux chômage

6.2%



Pop densité

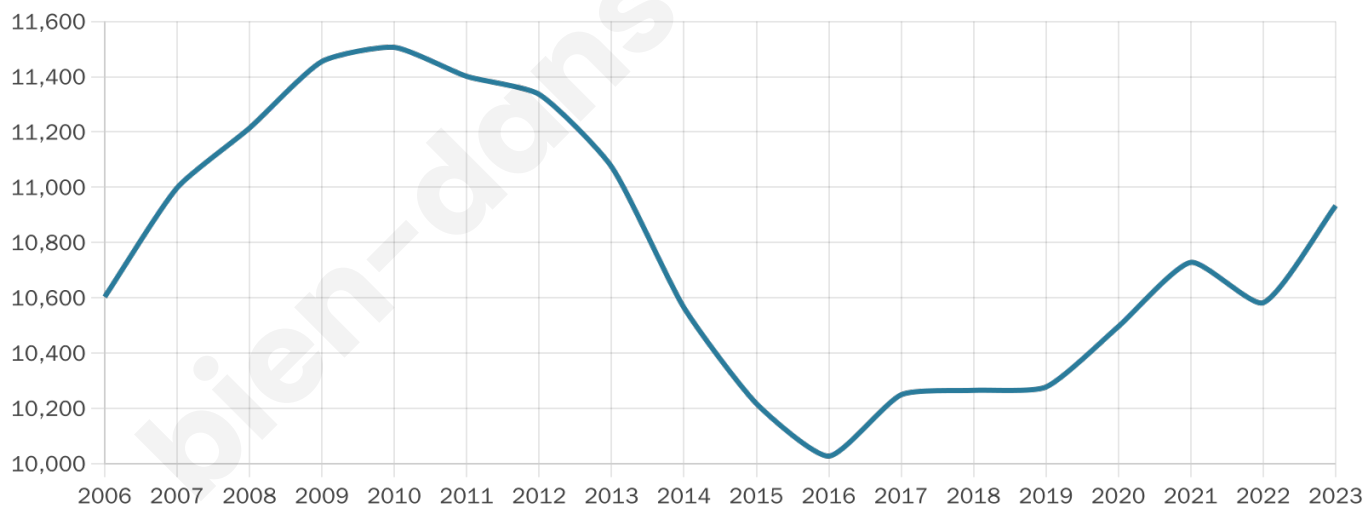
1 093 h/km²



Revenu moyen

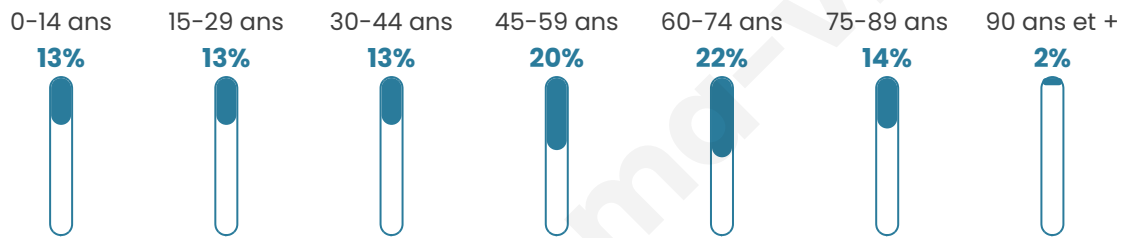
25 660 €/an

Evolution du nombre d'habitants

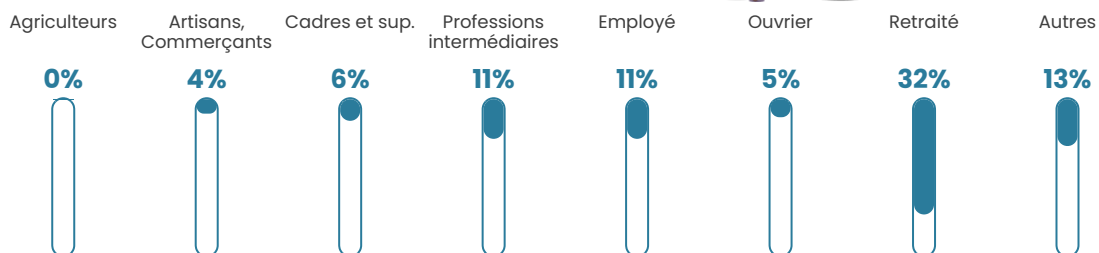


Sources : Institut national de la statistique et des études économiques (insee) selon Les dernières parutions officielles de 2024 portant sur les années 2020, 2021 et 2022.


Tranche d'âge



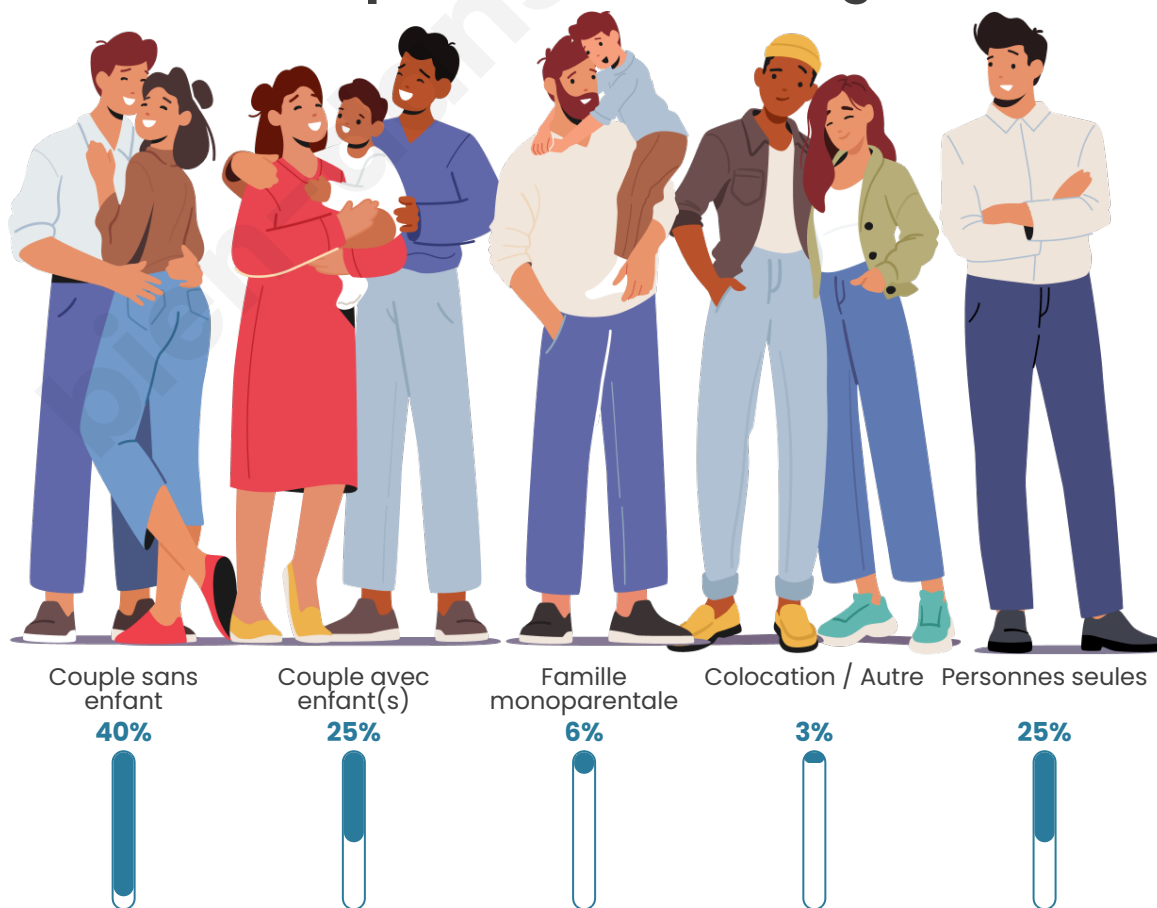
Activité professionnelle



Niveau de diplôme











Composition des ménages





Profils électoraux

Premier tour

	Emmanuel MACRON	26.59 %
	Marine LE PEN	25.69 %
	Jean-Luc MÉLENCHON	14.22 %
	Éric ZEMMOUR	13.00 %
	Valérie PÉCRESSÉ	6.14 %
	Yannick JADOT	4.37 %
	Jean LASSALLE	3.56 %
	Nicolas DUPONT-AIGNAN	2.09 %
	Fabien ROUSSEL	1.63 %
	Anne HIDALGO	1.63 %
	Philippe POUTOU	0.66 %
	Nathalie ARTHAUD	0.41 %

Second tour

	Emmanuel MACRON	50,49 %
	Marine LE PEN	49,51 %

9 148 inscrits

Participation : 78.34%

Votes blancs : 6.07%

Votes nuls : 2.22%

9 149 inscrits

Participation : 78.65%

Votes blancs : 1.26%

Votes nuls : 0.50%

Sécurité



Agressions physiques / sexuelles

59



Cambriolages

50



Vols / dégradations

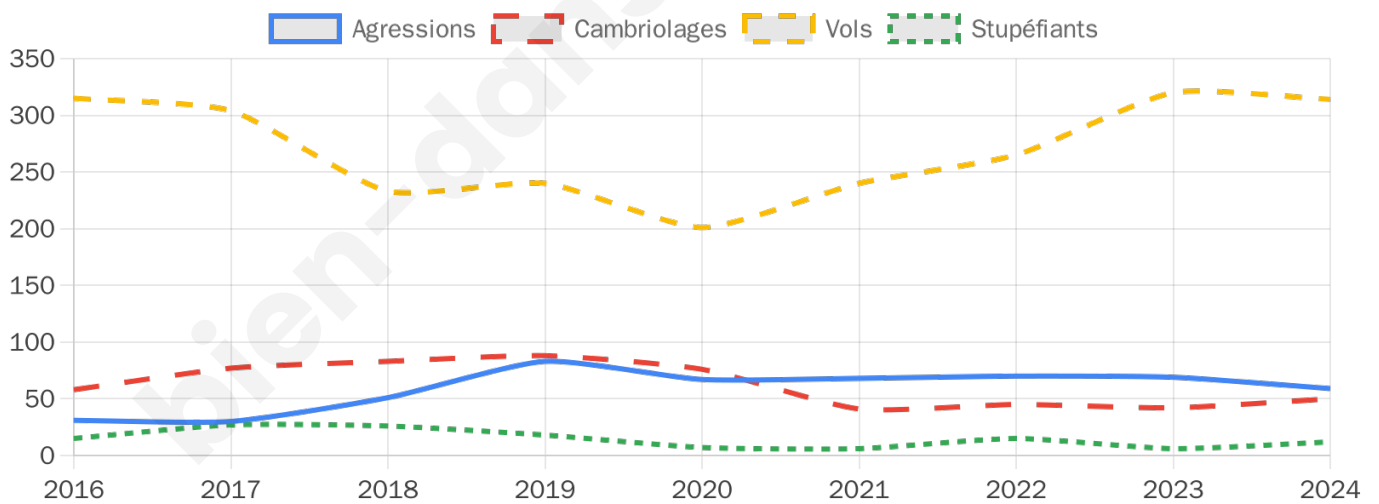
314



Stupéfiants

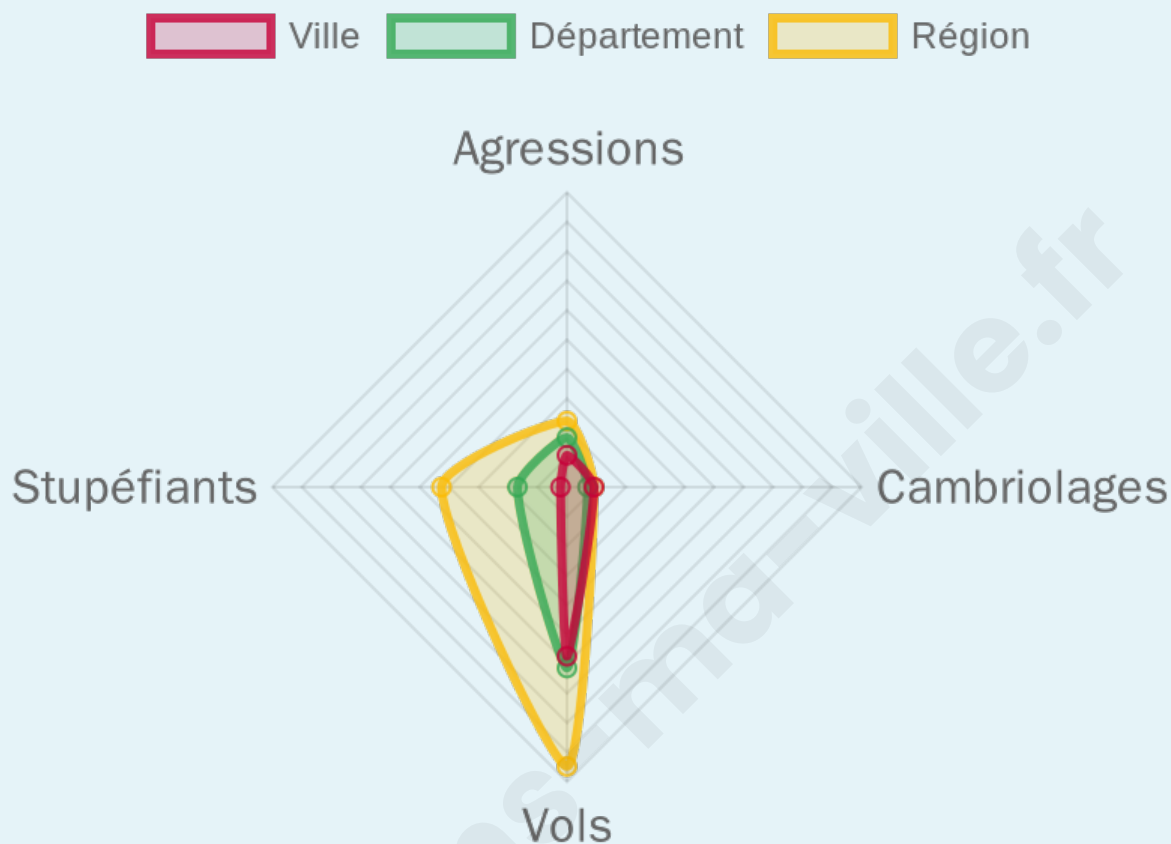
12

Evolution du nombre d'infractions



Pour comparer

(en proportion du nombre d'habitants)



Sources : Bases statistiques communale, départementale et régionale de la délinquance enregistrée par la police et la gendarmerie nationales selon les dernières parutions officielles de 2025 portant sur l'année 2024 ([data.gouv](https://data.gouv.fr)).

Agressions physiques / sexuelles : Violences sexuelles, coups et blessures volontaires intrafamiliaux, coups et blessures volontaires, autres coups, blessures volontaires et vols violents sans arme.

Cambriolages : Cambriolages de logements.

Vols : Vols avec armes, vols d'accessoires sur véhicules, vols dans les véhicules, vols de véhicules, vols sans violence contre des personnes, destructions, dégradations volontaires et escroqueries.

Stupéfiants : Trafic de stupéfiants dont (AFD) et usage de stupéfiants.

Services à la population



Commerce

Hypermarché	X <u>La Valette-du-Var</u> 4km
Supermarché	3
Superette	4
Boulangerie	11
Boucherie	2
Restaurant	32
Garage	25
Station-service	2
Banque	7
La poste	13
Coiffeur	25
Tabac	3
Bars / discothèque	6
Bibliothèque	1
Cinéma	1
Vétérinaire	4



Santé

Pharmacie	4
Hôpital	X <u>La Garde</u> 3km
Laboratoire d'analyses médicales	2
Etablissement pour handicapé	1
EHPA	2
Médecin	12
Dentiste	11
Chirurgien	X <u>La Garde</u> 3km
Dermatologue	X <u>La Valette-du-Var</u> 4km
Anesthésiste	X <u>Toulon</u> 5km
Gastro-entérologue	X <u>Toulon</u> 4km
Gynécologue	X <u>La Valette-du-Var</u> 4km
Cancérologue	X <u>Aubagne</u> 44km
Neurologue	X <u>Toulon</u> 4km
Ophthalmologue	1
ORL	X <u>Toulon</u> 4km
Cardiologue	X <u>La Garde</u> 3km
Pédiatre	1
Pneumologue	X <u>Toulon</u> 7km
Psychologue	2
Radiologue	X <u>Toulon</u> 4km
Rhumatologue	X <u>La Garde</u> 3km
Sage-femme	2



Éducation

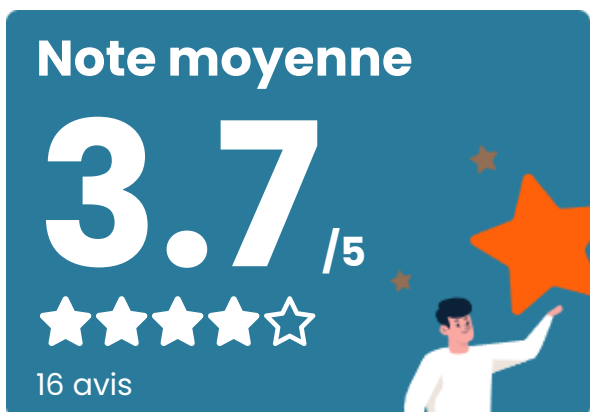
Crèche	1
Ecole maternelle Public	2
Ecole maternelle Privé	X <u>Marseille</u> 55km
Ecole primaire Public	2
Ecole primaire Privé	2
Collège Public	X <u>La Garde</u> 3km
Collège Privé	1
Lycée Public	X <u>La Garde</u> 4km
Lycée Privé	X <u>La Valette-du-Var</u> 4km

Sources : Base Sirene des entreprises et de leurs établissements selon les dernières parutions officielles de 2025 portant sur l'année 2024 ([data.gouv](#)). Liste, localisation et tarifs des professionnels de santé selon les dernières parutions officielles de 2025 portant sur l'année 2024 ([opendatasoft](#)) et FINISS Extraction du Fichier des établissements selon les dernières parutions officielles de 2025 portant sur l'année 2024 ([data.gouv](#)). Adresse et géolocalisation des établissements d'enseignement du premier et second degrés selon les dernières parutions officielles de 2025 portant sur l'année 2024 ([data.education.gouv](#))

Villes autour de Le Pradet

Ville	Habitants	Superficie	Pop densité	Pop active	Taux chômage	Revenu moyen	Prix immobilier
La Garde (40 avis)	26 476	15 km ²	1 765 h/km ²	40.5%	5%	23 560 €/an	3 265 €/m ²
La Valette-du-Var (20 avis)	23 719	15 km ²	1 581 h/km ²	45.9%	4.4%	23 810 €/an	2 942 €/m ²
Carqueiranne (11 avis)	9 408	14 km ²	672 h/km ²	40%	4.6%	27 440 €/an	5 224 €/m ²
La Crau (13 avis)	19 556	37 km ²	529 h/km ²	46%	4.5%	25 280 €/an	3 565 €/m ²
Toulon (139 avis)	179 116	42 km ²	4 265 h/km ²	43.1%	6.2%	20 960 €/an	2 629 €/m ²
La Farlède (5 avis)	10 014	8 km ²	1 252 h/km ²	40.6%	3.9%	25 000 €/an	3 276 €/m ²
Saint-Mandrier-sur-Mer (17 avis)	6 000	5 km ²	1 200 h/km ²	30.6%	4.3%	23 750 €/an	3 755 €/m ²
Hyères (73 avis)	55 858	132 km ²	423 h/km ²	40.2%	5.4%	22 960 €/an	3 636 €/m ²
Solliès-Ville (8 avis)	2 504	14 km ²	179 h/km ²	49.4%	5.2%	26 380 €/an	3 639 €/m ²
Solliès-Pont (16 avis)	12 521	17 km ²	737 h/km ²	44.5%	6.2%	23 500 €/an	2 930 €/m ²
La Seyne-sur-Mer (47 avis)	63 732	22 km ²	2 897 h/km ²	40.9%	6.1%	21 400 €/an	3 026 €/m ²
Solliès-Toucas (9 avis)	6 269	30 km ²	209 h/km ²	45%	4.3%	26 030 €/an	3 050 €/m ²
Ollioules (13 avis)	14 568	19 km ²	767 h/km ²	43.2%	4%	25 060 €/an	3 670 €/m ²
Six-Fours-les-Plages (34 avis)	37 109	26 km ²	1 427 h/km ²	38.8%	4.8%	24 660 €/an	4 283 €/m ²
Cuers (18 avis)	13 271	50 km ²	265 h/km ²	45.5%	4.9%	23 860 €/an	2 710 €/m ²

Avis sur la ville de Le Pradet



Moyenne par critère



Villes autour de Le Pradet

Ville	Note globale	Sécurité	Éducation	Sport Loisir	Environnement	Vie pratique
La Garde (40 avis)	3.9	3.8	4.0	4.0	3.8	3.9
La Valette-du-Var (20 avis)	2.7	2.8	3.2	2.7	2.2	2.5
Carqueiranne (11 avis)	3.5	4.0	3.2	3.2	3.9	3.1
La Crau (13 avis)	3.3	3.8	3.3	2.8	3.4	3.3
Toulon (139 avis)	3.0	2.7	3.0	3.1	3.0	3.3
La Farlède (5 avis)	3.5	3.4	3.8	3.2	3.6	3.6
Saint-Mandrier-sur-Mer (17 avis)	3.6	4.0	3.8	3.4	3.9	3.1
Hyères (73 avis)	3.1	2.9	3.2	3.2	3.5	2.8
Solliès-Ville (8 avis)	4.8	4.9	4.8	4.6	4.8	4.9
Solliès-Pont (16 avis)	3.8	3.9	3.8	4.1	3.8	3.8
La Seyne-sur-Mer (47 avis)	2.6	2.4	2.7	2.6	2.6	2.7
Solliès-Toucas (9 avis)	3.4	3.4	3.6	3.1	3.6	3.3
Ollioules (13 avis)	3.7	3.2	3.8	4.0	3.8	3.8
Six-Fours-les-Plages (34 avis)	3.3	3.5	3.2	3.6	3.2	3.1
Cuers (18 avis)	2.9	2.5	3.1	3.2	3.2	2.4



Vous aimez votre ville ? Notez-la !

Et faites-nous part de vos remarques constructives



Avec

BIEN dans ma **VILLE** 