Version web

Ville de Poyans

Présenté par

BIEN dans ma VILLE

Sommaire

Situation géographique ... 3
Statistiques sur la population ... 4
Evolution du nombre d'habitants ... 4
Tranche d'âge ... 5
- ***0-14 ans*** ... 5
- ***15-29 ans*** ... 5
- ***30-44 ans*** ... 5
- ***45-59 ans*** ... 5
- ***60-74 ans*** ... 5
- ***75-89 ans*** ... 5
- ***90 ans et +*** ... 5

Activité professionnelle ... 5
- ***Agriculteurs*** ... 5
- ***Artisans, Commerçants*** ... 5
- ***Cadres et sup.*** ... 5
- ***Professions intermédiaires*** ... 5
- ***Employé*** ... 5
- ***Ouvrier*** ... 5
- ***Retraité*** ... 5
- ***Autres*** ... 5

Niveau de diplôme ... 6
- ***Sans diplôme ou CEP*** ... 6
- ***Brevet, BEPC, DNB*** ... 6
- ***CAP-BEP ou équivalent*** ... 6
- ***BAC ou équivalent*** ... 6
- ***BAC+2*** ... 6
- ***BAC+3 ou +4*** ... 6
- ***BAC+5 ou plus*** ... 6

Composition des ménages ... 6
- ***Couple sans enfant*** ... 6
- ***Couple avec enfant(s)*** ... 6
- ***Famille monoparentale*** ... 6
- ***Colocation / Autre*** ... 6
- ***Personnes seules*** ... 6

Profils électoraux ... 7
- ***Premier tour*** ... 7

Sécurité ... 8
- ***Evolution du nombre d'infractions*** ... 8
- ***Pour comparer*** ... 9

Services à la population ... 10
- ***Commerce*** ... 10
- ***Éducation*** ... 10
- ***Villes autour de Poyans*** ... 11

Situation géographique

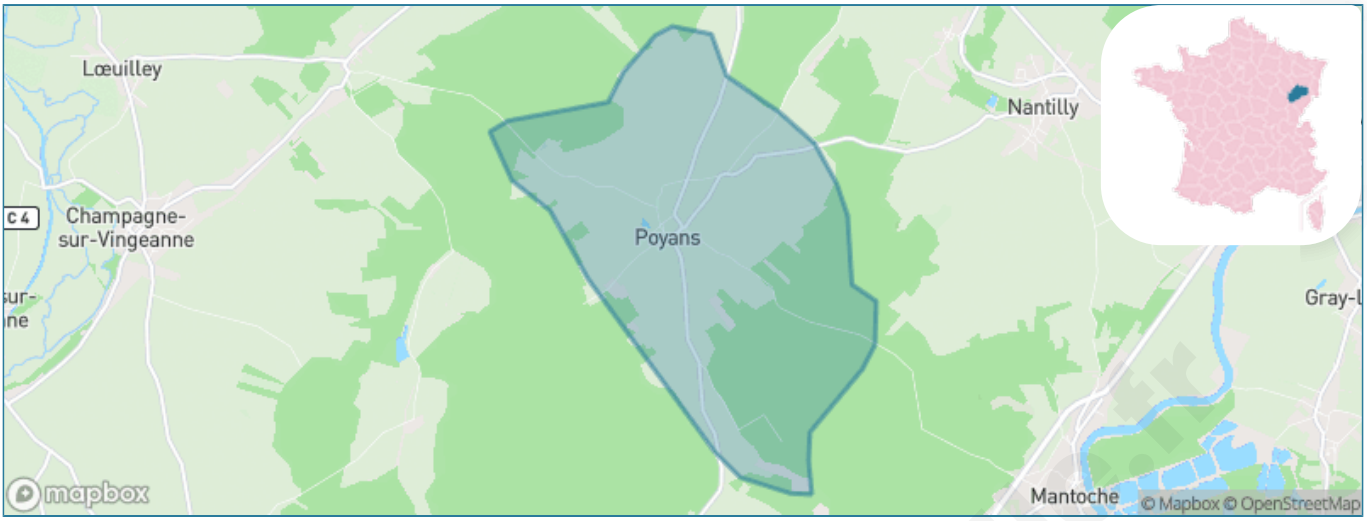

Informations clés

- **Région :** Bourgogne-Franche-Comté
- **Département :** Haute-Saône
- **Code postal :** 70100
- **Superficie :** 12 km²

bien-dans-ma-ville.fr

Statistiques sur la population

Nombre d'habitants	Age moyen	Pop active
143	**42 ans**	**49%**

Taux chômage	Pop densité	Revenu moyen
5.4%	**12 h/km²**	**21 340 €/an**

Evolution du nombre d'habitants

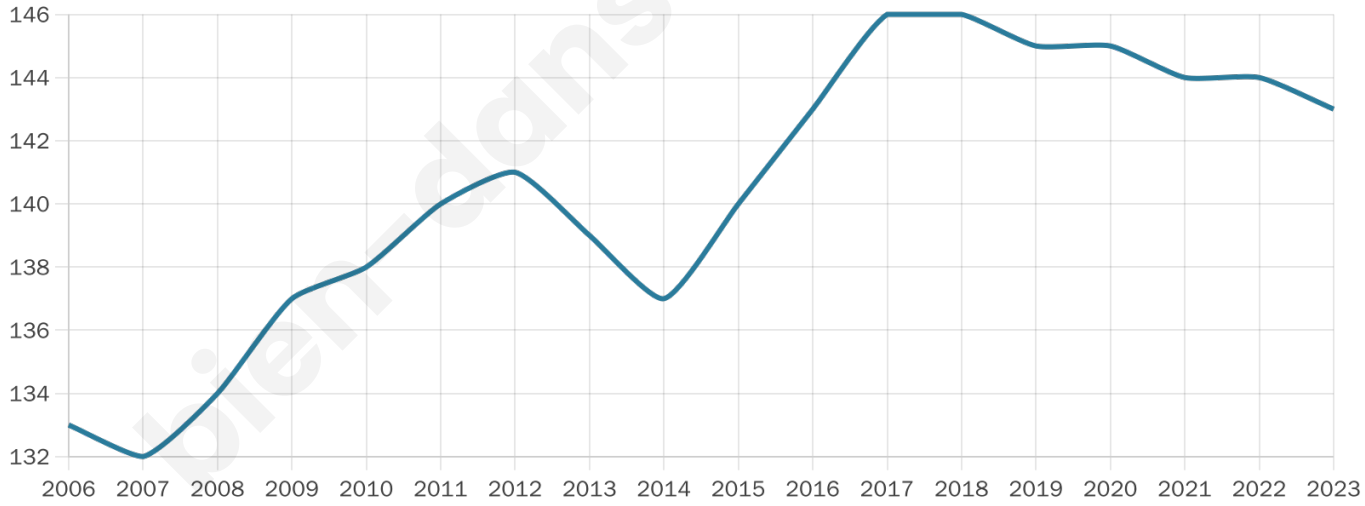

Sources : Institut national de la statistique et des études économiques (insee) selon Les dernières parutions officielles de 2024 portant sur les années 2020, 2021 et 2022.

bien-dans-ma-ville.fr

Tranche d'âge

0-14 ans	15-29 ans	30-44 ans	45-59 ans	60-74 ans	75-89 ans	90 ans et +
22%	9%	21%	26%	12%	11%	1%

Activité professionnelle

Agriculteurs	Artisans, Commerçants	Cadres et sup.	Professions intermédiaires	Employé	Ouvrier	Retraité	Autres
7%	10%	7%	7%	10%	10%	28%	7%

bien-dans-ma-ville.fr

Niveau de diplôme

Sans diplôme ou CEP	Brevet, BEPC, DNB	CAP-BEP ou équivalent	BAC ou équivalent	BAC+2	BAC+3 ou +4	BAC+5 ou plus
15%	5%	38%	18%	14%	5%	6%

Composition des ménages

Couple sans enfant	Couple avec enfant(s)	Famille monoparentale	Colocation / Autre	Personnes seules
50%	33%	0%	0%	17%

bienvenue-ma-ville.fr

Profils électoraux

Premier tour

Marine LE PEN 36.96 %

Emmanuel MACRON 16.30 %

Jean-Luc MÉLENCHON 13.04 %

Valérie PÉCRESSE 9.78 %

Éric ZEMMOUR 5.43 %

Nicolas DUPONT-AIGNAN 5.43 %

Yannick JADOT 4.35 %

Fabien ROUSSEL 3.26 %

Jean LASSALLE 2.17 %

Anne HIDALGO 2.17 %

Nathalie ARTHAUD 1.09 %

Philippe POUTOU 0.00 %

122 inscrits
Participation : 78.69%
Votes blancs : 4.17%
Votes nuls : 0.00%

Second tour

Emmanuel MACRON 31,25 %

Marine LE PEN 68,75 %

122 inscrits
Participation : 72.13%
Votes blancs : 6.82%
Votes nuls : 2.27%

bien-dans-ma-ville.fr

Sécurité

Agressions physiques / sexuelles

0

Cambriolages

0

Vols / dégradations

0

Stupéfiants

0

Evolution du nombre d'infractions

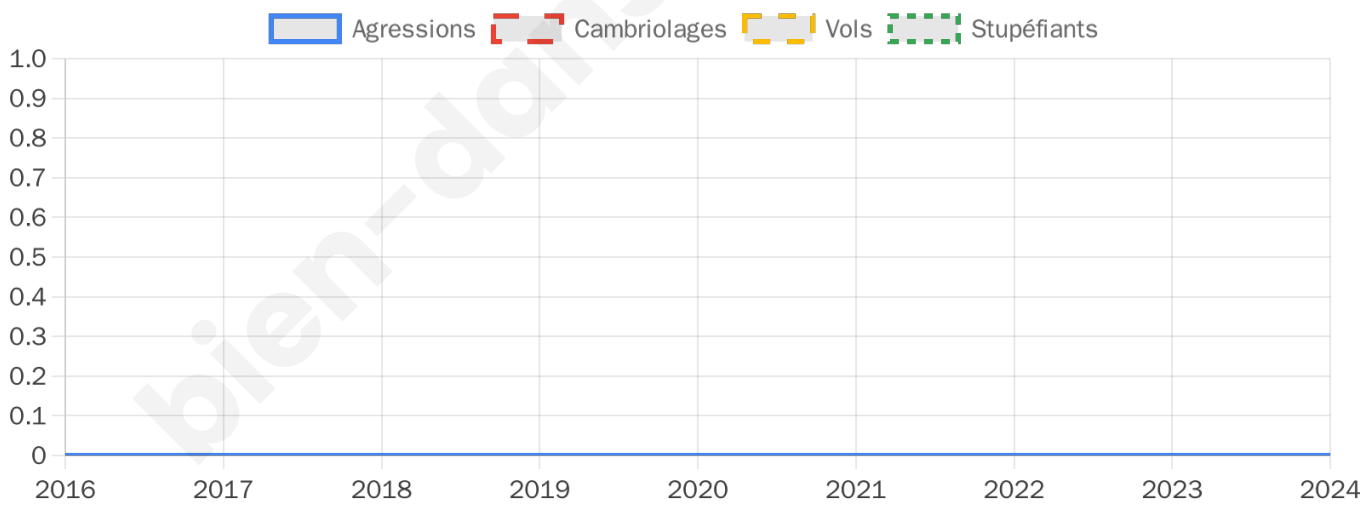

bien-dans-ma-

Pour comparer

(en proportion du nombre d'habitants)

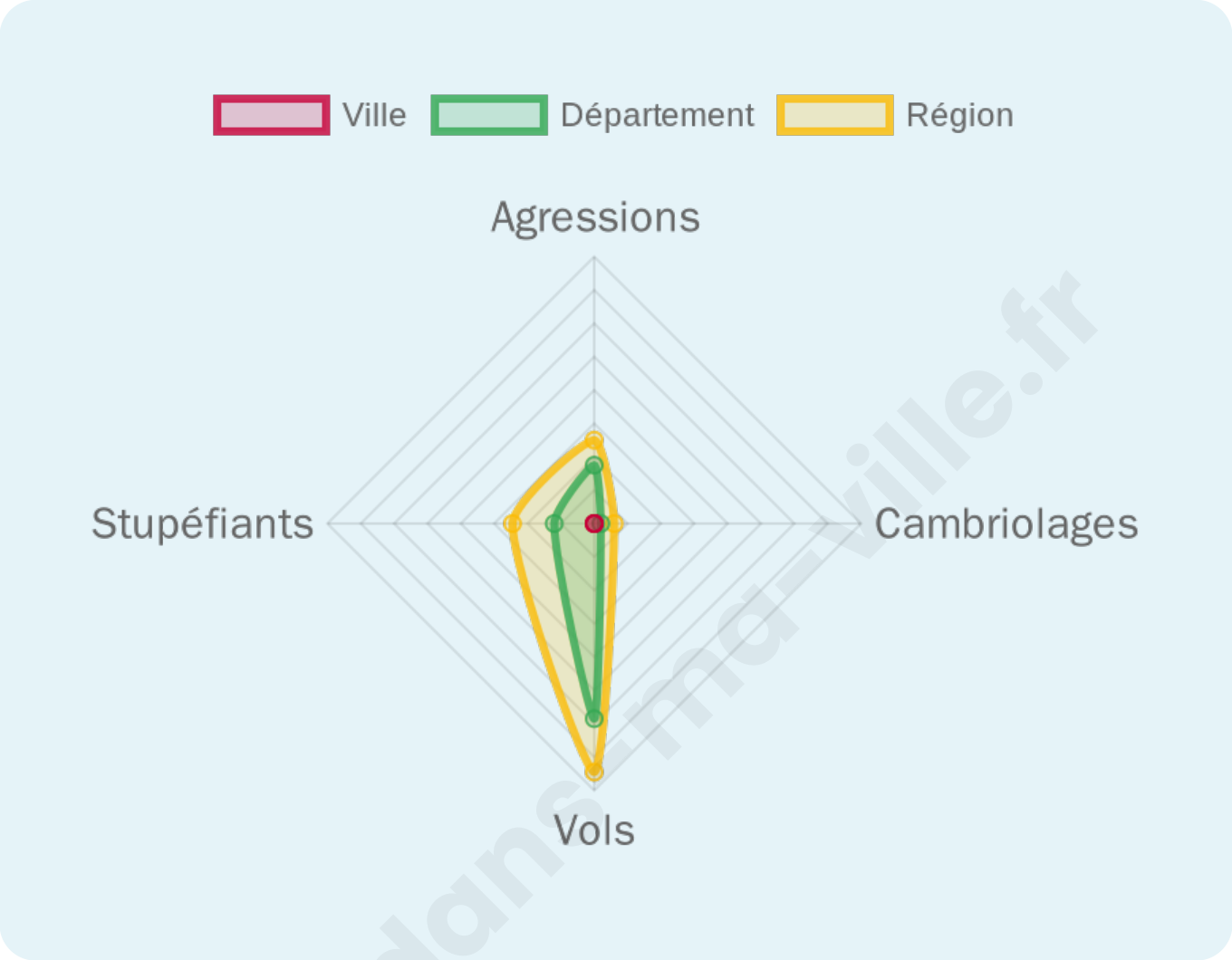

Sources : Bases statistiques communale, départementale et régionale de la délinquance enregistrée par la police et la gendarmerie nationales selon les dernières parutions officielles de 2025 portant sur l'année 2024 (data.gouv).
Agressions physiques / sexuelles : Violences sexuelles, coups et blessures volontaires intrafamiliaux, coups et blessures volontaires, autres coups, blessures volontaires et vols violents sans arme.
Cambriolages : Cambriolages de logements.
Vols : Vols avec armes, vols d'accessoires sur véhicules, vols dans les véhicules, vols de véhicules, vols sans violence contre des personnes, destructions, dégradations volontaires et escroqueries.
Stupéfiants : Trafic de stupéfiants dont (AFD) et usage de stupéfiants.

bien-dans-ma-ville.fr

Services à la population

Commerce

Hypermarché	X Gray 9km
Supermarché	X Arc-lès-Gray 9km
Superêtte	X Autrey-lès-Gray 4km
Boulangerie	X Saint-Seine-sur-Vingeanne 8km
Boucherie	X Blagny-sur-Vingeanne 8km
Restaurant	X Autrey-lès-Gray 4km
Garage	1
Station-service	X Gray 9km
Banque	X Maché 8km
La poste	X Champagne-sur-Vingeanne 5km
Coiffeur	X Autrey-lès-Gray 4km
Tabac	X Gray 9km
Bars / discothèque	X Autrey-lès-Gray 4km
Bibliothèque	X Gray 9km
Cinéma	X Gray 9km
Vétérinaire	X Gray 9km

Éducation

Crêche	X Bouhans-et-Feurg 4km
Ecole maternelle Public	X Nantilly 5km
Ecole maternelle Privé	X Domrémy-la-Pucelle 112km
Ecole primaire Public	X Autrey-lès-Gray 4km
Ecole primaire Privé	X Gray 9km
Collège Public	X Gray 9km
Collège Privé	X Gray 10km
Lycée Public	X Gray 9km
Lycée Privé	X Gray 9km

Santé

Pharmacie	X Autrey-lès-Gray 4km
Hôpital	X Gray 9km
Laboratoire d'analyses médicales	X Gray 9km
Etablissement pour handicapé	X Renève 7km
EHPA	X Gray 9km
Médecin	X Autrey-lès-Gray 5km
Dentiste	X Gray 9km
Chirurgien	X Dijon 33km
Dermatologue	X Gray 9km
Anesthésiste	X Dijon 33km
Gastro-entérologue	X Dijon 33km
Gynécologue	X Marsannay-le-Bois 28km
Cancérologue	X Chalon-sur-Saône 86km
Neurologue	X Dijon 33km
Ophtalmologue	X Quetigny 31km
ORL	X Dijon 33km
Cardiologue	X Dijon 33km
Pédiatre	X Arc-sur-Tille 24km
Pneumologue	X Dijon 34km
Psychologue	X Dijon 32km
Radiologue	X Dijon 33km
Rhumatologue	X Dijon 34km
Sage-femme	X Dampierre-sur-Salon 20km

Sources : Base Sirene des entreprises et de leurs établissements selon les dernières parutions officielles de 2025 portant sur l'année 2024 (data.gouv). Liste, localisation et tarifs des professionnels de santé selon les dernières parutions officielles de 2025 portant sur l'année 2024 (opendatasoft) et FINESS Extraction du Fichier des établissements selon les dernières parutions officielles de 2025 portant sur l'année 2024 (data.gouv). Adresse et géolocalisation des établissements d'enseignement du premier et second degrés selon les dernières parutions officielles de 2025 portant sur l'année 2024 (data.education.gouv)

Villes autour de Poyans

Ville	Habitants	Superficie	Pop densité	Pop active	Taux chômage	Revenu moyen	Prix immobilier
Broye-les-Loups-et-Verfontaine	112	7 km²	16 h/km²	52.7%	8%	18 870 €/an	929 €/m²
Autrey-lès-Gray	398	32 km²	12 h/km²	49%	6.3%	24 520 €/an	1 239 €/m²
Bouhans-et-Feurg	242	9 km²	27 h/km²	50.4%	1.2%	25 110 €/an	1 083 €/m²
Champagne-sur-Vingeanne	311	13 km²	24 h/km²	42.1%	4.2%	23 900 €/an	1 643 €/m²
Nantilly	443	10 km²	44 h/km²	47.2%	3.4%	23 750 €/an	1 214 €/m²
Essertenne-et-Cecey	427	11 km²	39 h/km²	46.1%	4.4%	22 640 €/an	838 €/m²
Loeuilley	93	5 km²	19 h/km²	45.2%	2.2%	NC	771 €/m²
Attricourt	47	6 km²	8 h/km²	38.3%	8.5%	NC	NC
Mantoche	458	16 km²	29 h/km²	42.1%	3.1%	21 700 €/an	913 €/m²
Renève	487	14 km²	35 h/km²	42.7%	2.5%	22 580 €/an	1 058 €/m²
Licey-sur-Vingeanne (1 avis)	97	3 km²	32 h/km²	49.5%	8.2%	NC	NC
Fahy-lès-Autrey	97	6 km²	16 h/km²	56.7%	8.2%	25 120 €/an	648 €/m²
Beaumont-sur-Vingeanne	195	11 km²	18 h/km²	48.7%	1.5%	24 180 €/an	1 055 €/m²
Dampierre-et-Flée	139	9 km²	15 h/km²	48.2%	2.9%	23 440 €/an	1 906 €/m²
Blagny-sur-Vingeanne	122	7 km²	17 h/km²	44.3%	4.1%	23 430 €/an	1 530 €/m²

bien-dans-ma-ville.fr

bien-dans-ma-ville.fr

Vous aimez votre ville ? Notez-la !

Et faites-nous part de vos remarques constructives

Avec

BIEN dans ma VILLE