



Version web

# Ville de Pouzols

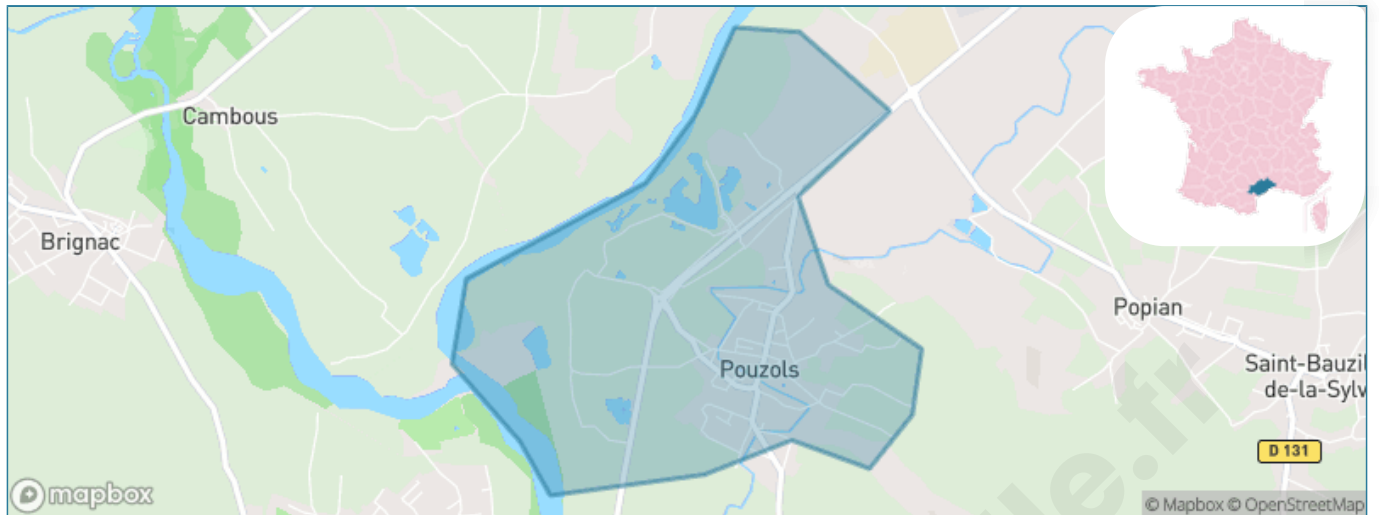
Présenté par

**BIEN** dans  
ma **VILLE** 

# Sommaire

Situation géographique .....	3
Statistiques sur la population .....	4
Evolution du nombre d'habitants .....	4
Tranche d'âge .....	5
0-14 ans .....	5
15-29 ans .....	5
30-44 ans .....	5
45-59 ans .....	5
60-74 ans .....	5
75-89 ans .....	5
90 ans et + .....	5
Activité professionnelle .....	5
Agriculteurs .....	5
Artisans, Commerçants .....	5
Cadres et sup. ....	5
Professions intermédiaires .....	5
Employé .....	5
Ouvrier .....	5
Retraité .....	5
Autres .....	5
Niveau de diplôme .....	6
Sans diplôme ou CEP .....	6
Brevet, BEPC, DNB .....	6
CAP-BEP ou équivalent .....	6
BAC ou équivalent .....	6
BAC+2 .....	6
BAC+3 ou +4 .....	6
BAC+5 ou plus .....	6
Composition des ménages .....	6
Couple sans enfant .....	6
Couple avec enfant(s) .....	6
Famille monoparentale .....	6
Colocation / Autre .....	6
Personnes seules .....	6
Profils électoraux .....	7
Premier tour .....	7
Sécurité .....	8
Evolution du nombre d'infractions .....	8
Pour comparer .....	9
Services à la population .....	10
Commerce .....	10
Éducation .....	10
Villes autour de Pouzols .....	11

# Situation géographique



## i Informations clés

- **Région** : Occitanie
- **Département** : Hérault
- **Code postal** : 34230
- **Superficie** : 3 km<sup>2</sup>



# Statistiques sur la population



Nombre d'habitants

**953**



Age moyen

**41 ans**



Pop active

**47.3%**



Taux chômage

**7.4%**



Pop densité

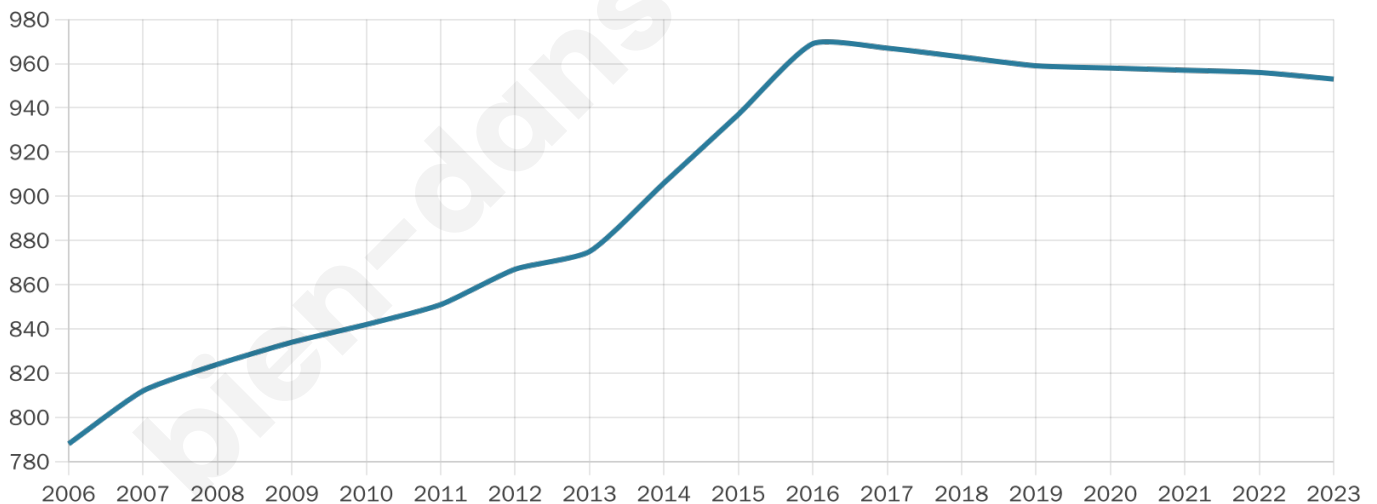
**318 h/km<sup>2</sup>**



Revenu moyen

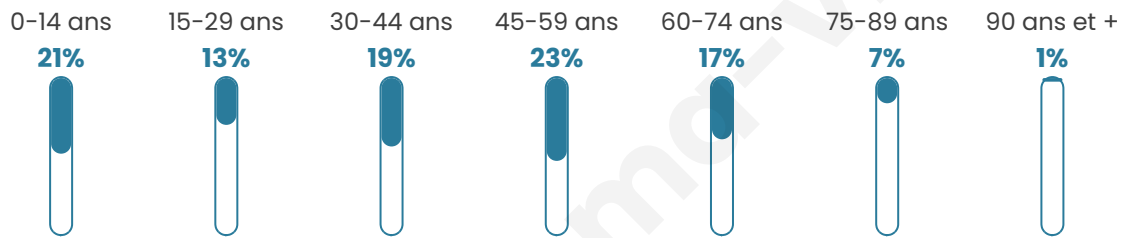
**23 720 €/an**

## Evolution du nombre d'habitants

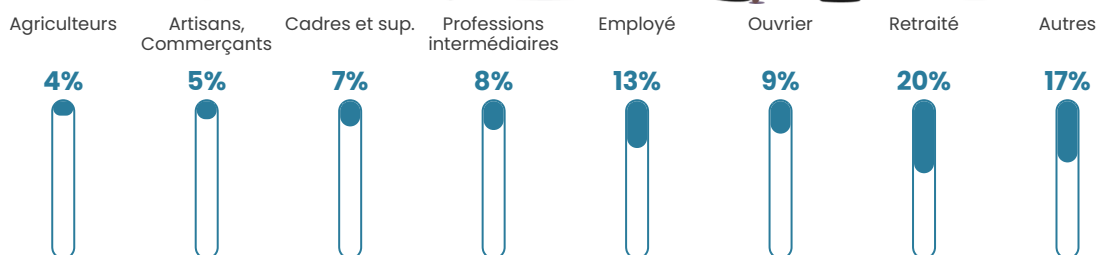


Sources : Institut national de la statistique et des études économiques (insee) selon Les dernières parutions officielles de 2024 portant sur les années 2020, 2021 et 2022.


## Tranche d'âge




## Activité professionnelle



## Niveau de diplôme



## Composition des ménages





# Profils électoraux

## Premier tour

	Marine LE PEN	29.73 %
	Emmanuel MACRON	22.62 %
	Jean-Luc MÉLENCHON	21.00 %
	Éric ZEMMOUR	7.11 %
	Yannick JADOT	6.30 %
	Jean LASSALLE	3.88 %
	Valérie PÉCRESSE	2.58 %
	Fabien ROUSSEL	2.10 %
	Anne HIDALGO	2.10 %
	Nicolas DUPONT-AIGNAN	1.78 %
	Philippe POUTOU	0.81 %
	Nathalie ARTHAUD	0.00 %

## Second tour

	Emmanuel MACRON	48,48 %
	Marine LE PEN	51,52 %

### 760 inscrits

Participation : 79.21%

Votes blancs : 10.3%

Votes nuls : 2.33%

### 760 inscrits

Participation : 83.82%

Votes blancs : 2.04%

Votes nuls : 0.78%

# Sécurité



Agressions physiques / sexuelles

0



Cambriolages

0



Vols / dégradations

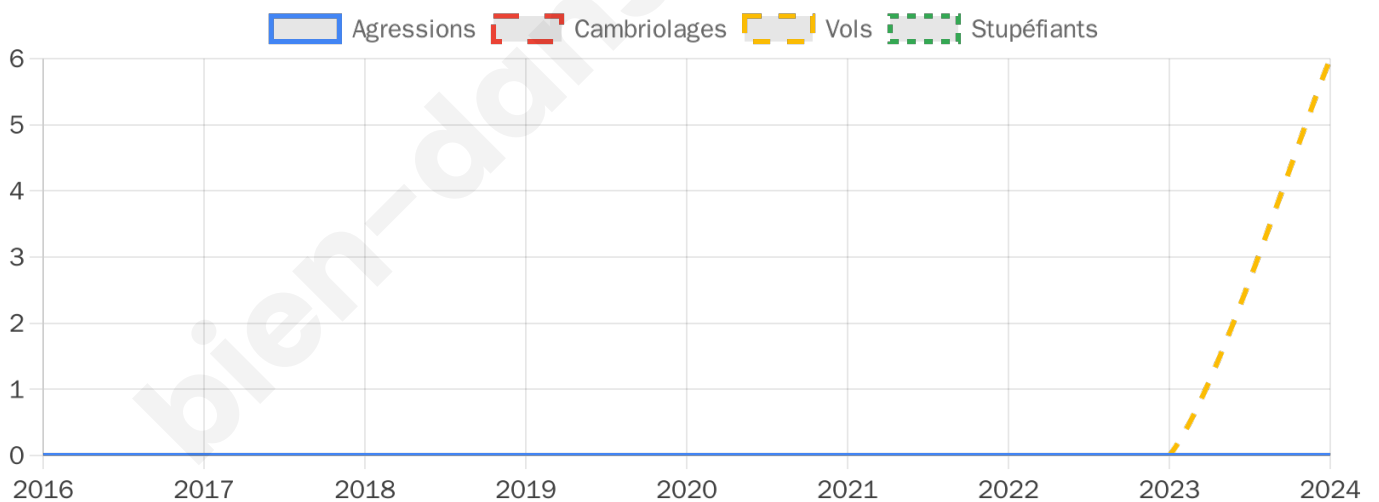
6



Stupéfiants

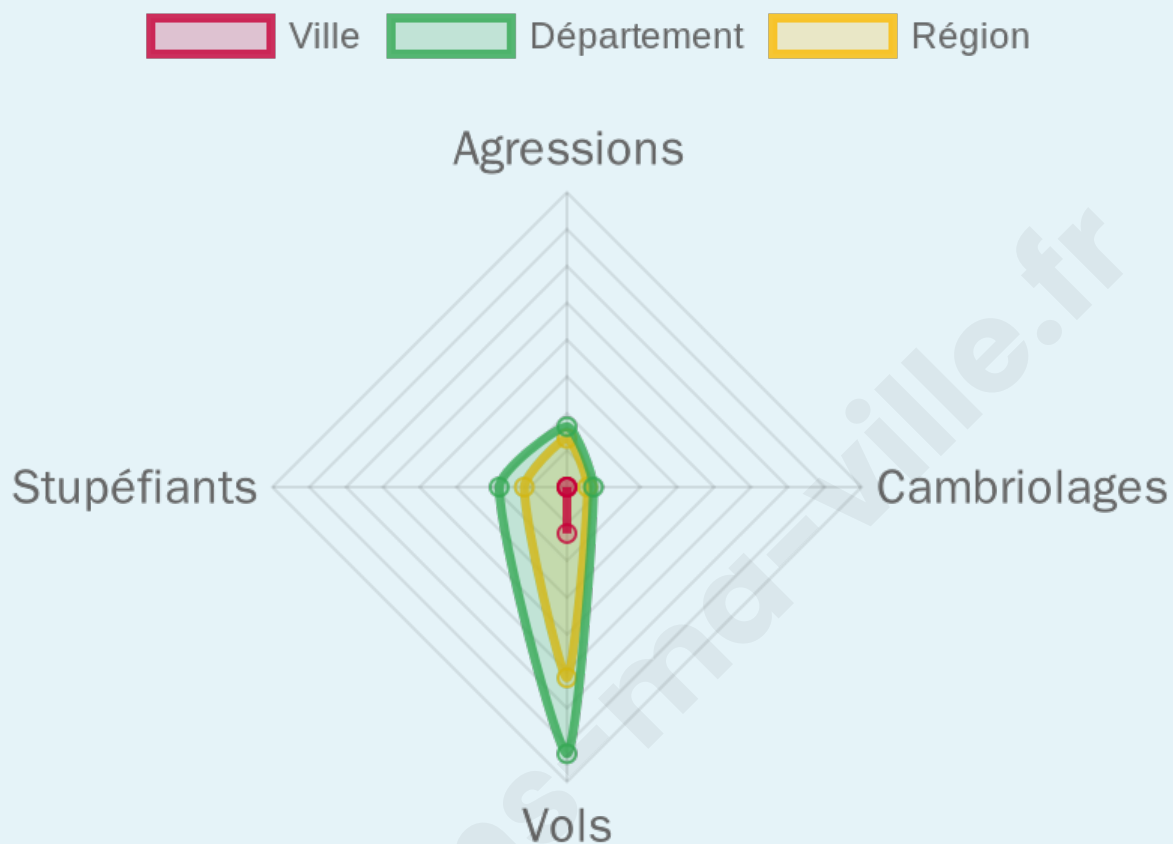
0

## Evolution du nombre d'infractions



## Pour comparer

(en proportion du nombre d'habitants)



Sources : Bases statistiques communale, départementale et régionale de la délinquance enregistrée par la police et la gendarmerie nationales selon les dernières parutions officielles de 2025 portant sur l'année 2024 ([data.gouv](https://data.gouv.fr)).

Agressions physiques / sexuelles : Violences sexuelles, coups et blessures volontaires intrafamiliaux, coups et blessures volontaires, autres coups, blessures volontaires et vols violents sans arme.

Cambriolages : Cambriolages de logements.

Vols : Vols avec armes, vols d'accessoires sur véhicules, vols dans les véhicules, vols de véhicules, vols sans violence contre des personnes, destructions, dégradations volontaires et escroqueries.

Stupéfiants : Trafic de stupéfiants dont (AFD) et usage de stupéfiants.

# Services à la population



## Commerce

Hypermarché	X <a href="#">Clermont-l'Hérault</a> 4km
Supermarché	X <a href="#">Saint-André-de-Sangonis</a> 4km
Superette	X <a href="#">Canet</a> 2km
Boulangerie	X <a href="#">Canet</a> 2km
Boucherie	X <a href="#">Canet</a> 2km
Restaurant	X <a href="#">Canet</a> 1km
Garage	4
Station-service	X <a href="#">Saint-André-de-Sangonis</a> 4km
Banque	X <a href="#">Clermont-l'Hérault</a> 4km
La poste	1
Coiffeur	1
Tabac	X <a href="#">Canet</a> 2km
Bars / discothèque	X <a href="#">Village-Neuf</a> 1km
Bibliothèque	X <a href="#">Cournonsec</a> 18km
Cinéma	X <a href="#">Clermont-l'Hérault</a> 5km
Vétérinaire	X <a href="#">Saint-André-de-Sangonis</a> 3km



## Santé

Pharmacie	X <a href="#">Canet</a> 2km
Hôpital	X <a href="#">Clermont-l'Hérault</a> 4km
Laboratoire d'analyses médicales	X <a href="#">Canet</a> 2km
Etablissement pour handicapé	X <a href="#">Saint-André-de-Sangonis</a> 4km
EHPA	X <a href="#">Le Pouget</a> 3km
Médecin	X <a href="#">Canet</a> 2km
Dentiste	X <a href="#">Le Pouget</a> 3km
Chirurgien	X <a href="#">Clermont-l'Hérault</a> 5km
Dermatologue	X <a href="#">Gignac</a> 5km
Anesthésiste	X <a href="#">Pézenas</a> 19km
Gastro-entérologue	X <a href="#">Clermont-l'Hérault</a> 4km
Gynécologue	X <a href="#">Clermont-l'Hérault</a> 4km
Cancérologue	X <a href="#">Castelnau-le-Lez</a> 32km
Neurologue	X <a href="#">Pézenas</a> 19km
Ophtalmologue	X <a href="#">Clermont-l'Hérault</a> 5km
ORL	X <a href="#">Clermont-l'Hérault</a> 4km
Cardiologue	X <a href="#">Clermont-l'Hérault</a> 4km
Pédiatre	X <a href="#">Clermont-l'Hérault</a> 4km
Pneumologue	X <a href="#">Montpellier</a> 26km
Psychologue	X <a href="#">Clermont-l'Hérault</a> 5km
Radiologue	X <a href="#">Gignac</a> 5km
Rhumatologue	X <a href="#">Clermont-l'Hérault</a> 4km
Sage-femme	X <a href="#">Clermont-l'Hérault</a> 4km



## Éducation

Crèche	X <a href="#">Canet</a> 1km
Ecole maternelle Public	X <a href="#">Canet</a> 2km
Ecole maternelle Privé	X <a href="#">Frontignan</a> 28km
Ecole primaire Public	1
Ecole primaire Privé	X <a href="#">Gignac</a> 2km
Collège Public	X <a href="#">Saint-André-de-Sangonis</a> 4km
Collège Privé	X <a href="#">Clermont-l'Hérault</a> 3km
Lycée Public	X <a href="#">Gignac</a> 5km
Lycée Privé	X <a href="#">Gignac</a> 5km

Sources : Base Sirene des entreprises et de leurs établissements selon les dernières parutions officielles de 2025 portant sur l'année 2024 ([data.gouv](#)). Liste, localisation et tarifs des professionnels de santé selon les dernières parutions officielles de 2025 portant sur l'année 2024 ([opendatasoft](#)) et FINISS Extraction du Fichier des établissements selon les dernières parutions officielles de 2025 portant sur l'année 2024 ([data.gouv](#)). Adresse et géolocalisation des établissements d'enseignement du premier et second degrés selon les dernières parutions officielles de 2025 portant sur l'année 2024 ([data.education.gouv](#))

## Villes autour de Pouzols

Ville	Habitants	Superficie	Pop densité	Pop active	Taux chômage	Revenu moyen	Prix immobilier
Canet (2 avis)	3 619	7 km <sup>2</sup>	517 h/km <sup>2</sup>	46.6%	4.7%	22 940 €/an	2 196 €/m <sup>2</sup>
Brignac	978	4 km <sup>2</sup>	245 h/km <sup>2</sup>	48.6%	4.7%	20 840 €/an	2 595 €/m <sup>2</sup>
Popian (3 avis)	380	5 km <sup>2</sup>	76 h/km <sup>2</sup>	47.9%	4.2%	24 620 €/an	2 053 €/m <sup>2</sup>
Saint-André-de-Sangonis (7 avis)	6 427	19 km <sup>2</sup>	338 h/km <sup>2</sup>	45.3%	6.1%	21 660 €/an	2 107 €/m <sup>2</sup>
Le Pouget (3 avis)	2 122	13 km <sup>2</sup>	163 h/km <sup>2</sup>	47.7%	5.4%	22 190 €/an	2 021 €/m <sup>2</sup>
Saint-Bauzille-de-la-Sylve (1 avis)	947	8 km <sup>2</sup>	118 h/km <sup>2</sup>	43.8%	4.5%	22 740 €/an	1 714 €/m <sup>2</sup>
Ceyras (2 avis)	1 404	7 km <sup>2</sup>	201 h/km <sup>2</sup>	47.8%	5.2%	22 930 €/an	1 803 €/m <sup>2</sup>
Clermont-l'Hérault (9 avis)	9 461	32 km <sup>2</sup>	296 h/km <sup>2</sup>	40.6%	9.1%	19 320 €/an	1 901 €/m <sup>2</sup>
Gignac (10 avis)	6 651	29 km <sup>2</sup>	229 h/km <sup>2</sup>	46.4%	6.5%	21 810 €/an	2 233 €/m <sup>2</sup>
Saint-Félix-de-Lodez	1 135	4 km <sup>2</sup>	284 h/km <sup>2</sup>	52.2%	4.6%	23 930 €/an	1 870 €/m <sup>2</sup>
Tressan (1 avis)	683	3 km <sup>2</sup>	228 h/km <sup>2</sup>	53%	7.9%	21 340 €/an	1 589 €/m <sup>2</sup>
Puilacher	657	2 km <sup>2</sup>	329 h/km <sup>2</sup>	47%	6.1%	23 540 €/an	2 149 €/m <sup>2</sup>
Nébian (2 avis)	1 634	9 km <sup>2</sup>	182 h/km <sup>2</sup>	44.2%	3.7%	21 400 €/an	1 670 €/m <sup>2</sup>
Lagamas	111	4 km <sup>2</sup>	28 h/km <sup>2</sup>	49.5%	9%	24 950 €/an	2 817 €/m <sup>2</sup>
Lacoste (1 avis)	303	7 km <sup>2</sup>	43 h/km <sup>2</sup>	45.9%	7.3%	24 910 €/an	1 807 €/m <sup>2</sup>

bien-dans-ma-ville.fr



# **Vous aimez votre ville ? Notez-la !**

Et faites-nous part de vos remarques constructives



Avec

**BIEN** dans  
ma **VILLE** 