



Version web

Ville de Pouzilhac

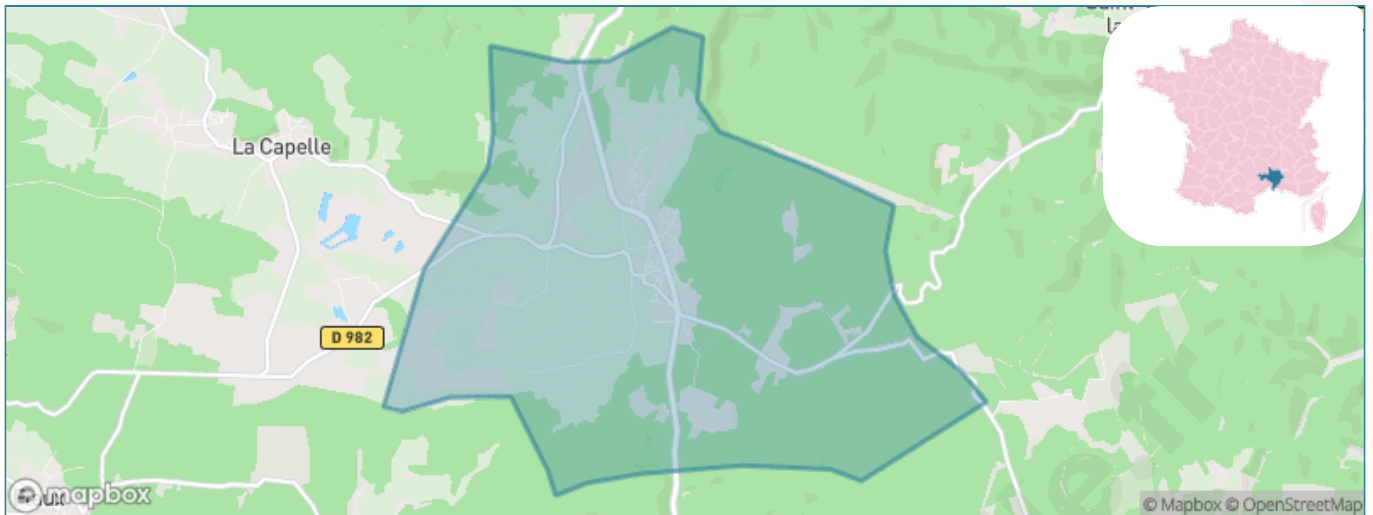
Présenté par

BIEN dans
ma **VILLE** 

Sommaire

Situation géographique	3
Statistiques sur la population	4
Evolution du nombre d'habitants	4
Tranche d'âge	5
0-14 ans	5
15-29 ans	5
30-44 ans	5
45-59 ans	5
60-74 ans	5
75-89 ans	5
90 ans et +	5
Activité professionnelle	5
Agriculteurs	5
Artisans, Commerçants	5
Cadres et sup.	5
Professions intermédiaires	5
Employé	5
Ouvrier	5
Retraité	5
Autres	5
Niveau de diplôme	6
Sans diplôme ou CEP	6
Brevet, BEPC, DNB	6
CAP-BEP ou équivalent	6
BAC ou équivalent	6
BAC+2	6
BAC+3 ou +4	6
BAC+5 ou plus	6
Composition des ménages	6
Couple sans enfant	6
Couple avec enfant(s)	6
Famille monoparentale	6
Colocation / Autre	6
Personnes seules	6
Profil électoraux	7
Premier tour	7
Sécurité	8
Evolution du nombre d'infractions	8
Pour comparer	9
Services à la population	10
Commerce	10
Éducation	10
Villes autour de Pouzilhac	12
Avis sur la ville de Pouzilhac	13
Moyenne par critère	13
Villes autour de Pouzilhac	13
Répartition des avis par note	13
Répartition des avis par note	13

Situation géographique



i Informations clés

- **Région** : Occitanie
- **Département** : Gard
- **Code postal** : 30210
- **Superficie** : 16 km²



Statistiques sur la population



Nombre d'habitants

756



Age moyen

40 ans



Pop active

49.1%



Taux chômage

7.4%



Pop densité

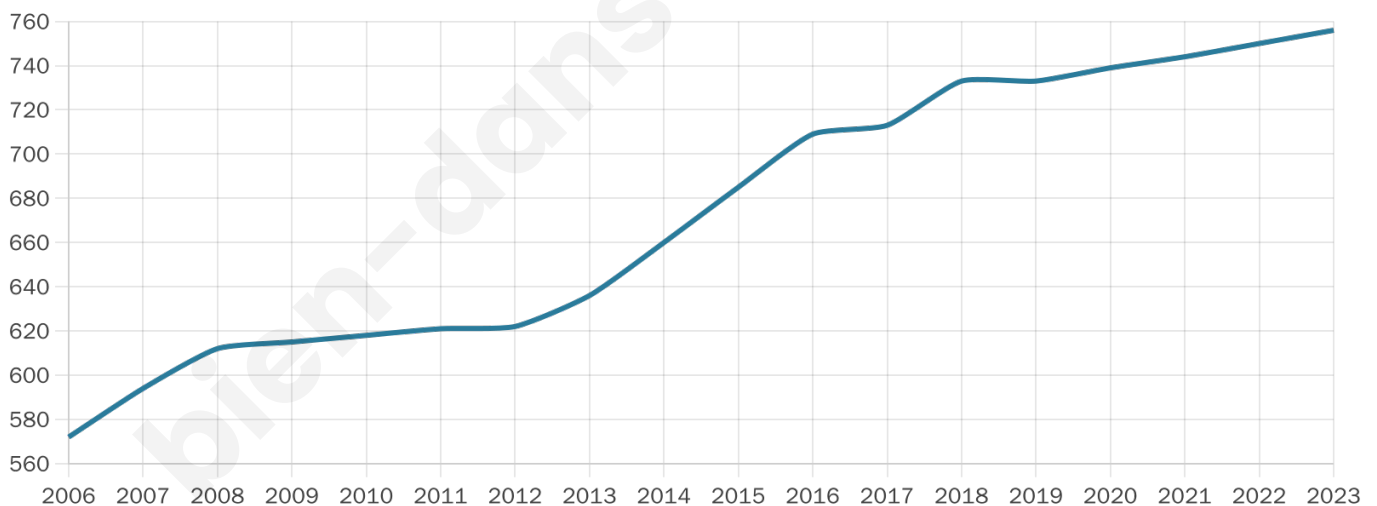
47 h/km²



Revenu moyen

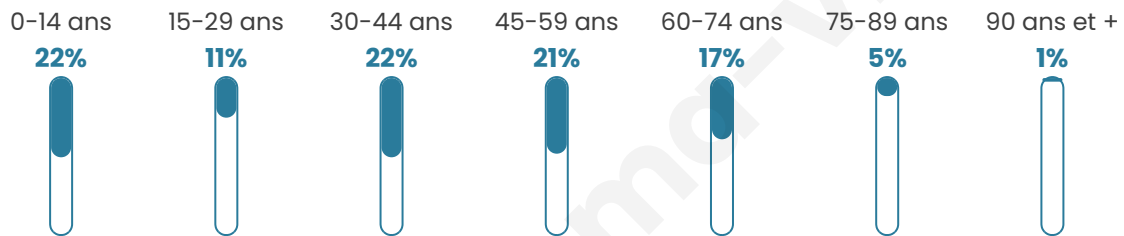
21 690 €/an

Evolution du nombre d'habitants

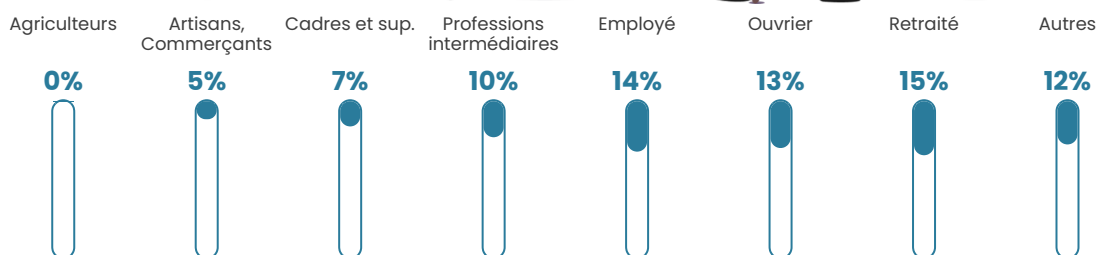


Sources : Institut national de la statistique et des études économiques (insee) selon Les dernières parutions officielles de 2024 portant sur les années 2020, 2021 et 2022.


Tranche d'âge




Activité professionnelle



Niveau de diplôme











Composition des ménages



Profils électoraux

Premier tour

	Marine LE PEN	37.39 %
	Emmanuel MACRON	17.23 %
	Jean-Luc MÉLENCHON	15.55 %
	Éric ZEMMOUR	11.55 %
	Jean LASSALLE	5.25 %
	Nicolas DUPONT-AIGNAN	3.36 %
	Yannick JADOT	3.15 %
	Valérie PÉCRESSE	2.52 %
	Fabien ROUSSEL	1.47 %
	Anne HIDALGO	1.05 %
	Philippe POUTOU	1.05 %
	Nathalie ARTHAUD	0.42 %



618 inscrits

Participation : 77.99%

Votes blancs : 1.04%

Votes nuls : 0.21%

Second tour

	Emmanuel MACRON	30,93 %
	Marine LE PEN	69,07 %

618 inscrits

Participation : 78.48%

Votes blancs : 6.6%

Votes nuls : 2.06%

Sécurité



Agressions physiques / sexuelles

0



Cambriolages

0



Vols / dégradations

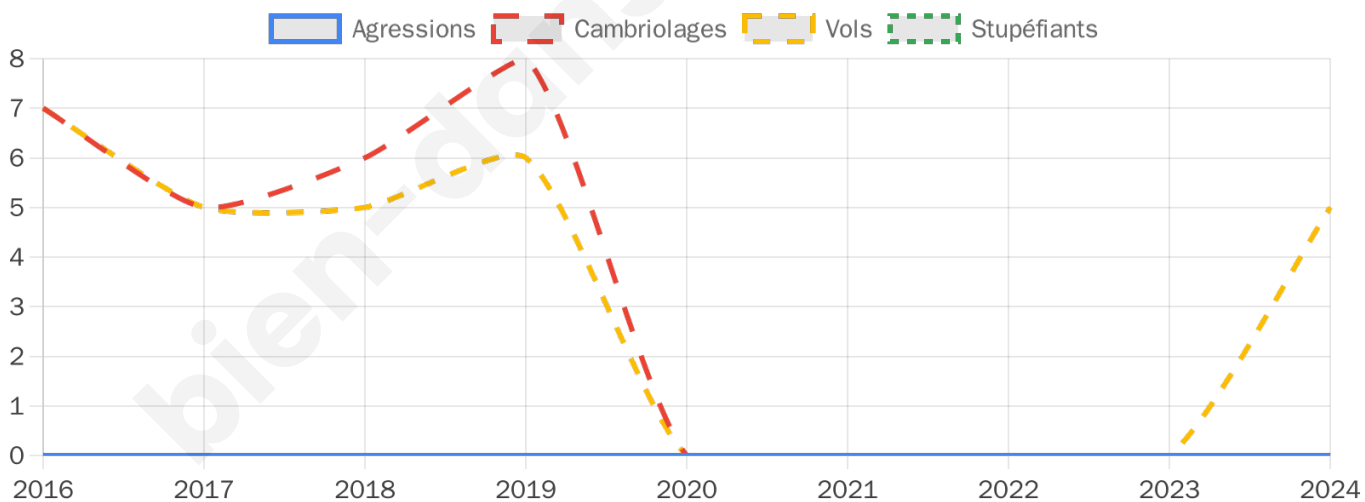
5



Stupéfiants

0

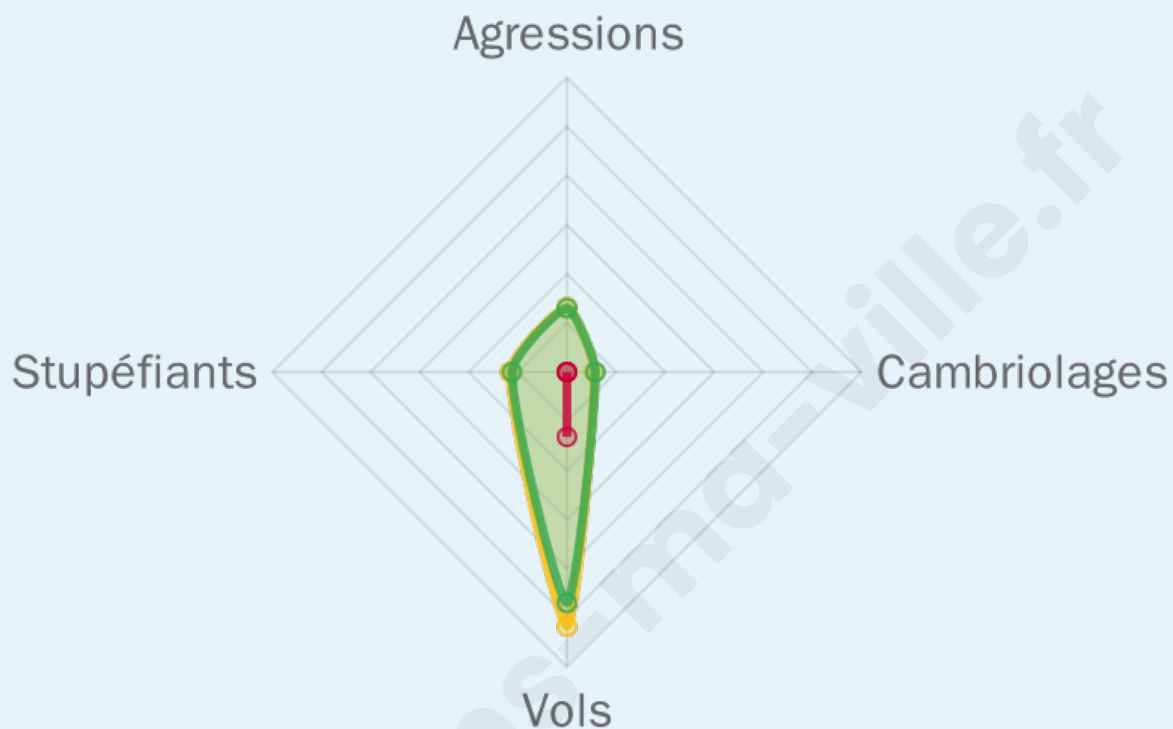
Evolution du nombre d'infractions



Pour comparer

(en proportion du nombre d'habitants)

■ Ville ■ Département ■ Région



Sources : Bases statistiques communale, départementale et régionale de la délinquance enregistrée par la police et la gendarmerie nationales selon les dernières parutions officielles de 2025 portant sur l'année 2024 ([data.gouv](https://data.gouv.fr)).

Agressions physiques / sexuelles : Violences sexuelles, coups et blessures volontaires intrafamiliaux, coups et blessures volontaires, autres coups, blessures volontaires et vols violents sans arme.

Cambriolages : Cambriolages de logements.

Vols : Vols avec armes, vols d'accessoires sur véhicules, vols dans les véhicules, vols de véhicules, vols sans violence contre des personnes, destructions, dégradations volontaires et escroqueries.

Stupéfiants : Trafic de stupéfiants dont (AFD) et usage de stupéfiants.

Services à la population



Commerce

Hypermarché	X <u>Bagnols-sur-Cèze</u> 12km
Supermarché	X <u>Laudun-l'Ardoise</u> 9km
Superette	X <u>Saint-Paul-les-Fonts</u> 4km
Boulangerie	X <u>Connaux</u> 5km
Boucherie	X <u>Connaux</u> 5km
Restaurant	1
Garage	2
Station-service	X <u>Laudun-l'Ardoise</u> 9km
Banque	X <u>Capestang</u> 5km
La poste	X <u>Gaujac</u> 3km
Coiffeur	X <u>Gaujac</u> 3km
Tabac	1
Bars / discothèque	X <u>Saint-Paul-les-Fonts</u> 4km
Bibliothèque	X <u>Saint-Hilaire-d'Ozilhan</u> 9km
Cinéma	X <u>Saint-Siffret</u> 10km
Vétérinaire	X <u>Connaux</u> 5km



Santé

Pharmacie	X <u>Connaux</u> 4km
Hôpital	X <u>Bagnols-sur-Cèze</u> 12km
Laboratoire d'analyses médicales	X <u>Bagnols-sur-Cèze</u> 12km
Etablissement pour handicapé	X <u>Laudun-l'Ardoise</u> 8km
EHPA	X <u>Saint-Paul-les-Fonts</u> 5km
Médecin	X <u>Connaux</u> 5km
Dentiste	X <u>Gaujac</u> 3km
Chirurgien	X <u>Bagnols-sur-Cèze</u> 12km
Dermatologue	X <u>Bagnols-sur-Cèze</u> 12km
Anesthésiste	X <u>Les Angles</u> 17km
Gastro-entérologue	X <u>Bagnols-sur-Cèze</u> 12km
Gynécologue	X <u>Bagnols-sur-Cèze</u> 12km
Cancérologue	X <u>Nîmes</u> 33km
Neurologue	X <u>Avignon</u> 22km
Ophtalmologue	X <u>Bagnols-sur-Cèze</u> 12km
ORL	X <u>Saint-Quentin-la-Poterie</u> 11km
Cardiologue	X <u>Bagnols-sur-Cèze</u> 12km
Pédiatre	X <u>Saint-Laurent-des-Arbres</u> 11km
Pneumologue	X <u>Orange</u> 21km
Psychologue	X <u>Bagnols-sur-Cèze</u> 13km
Radiologue	X <u>Bagnols-sur-Cèze</u> 12km
Rhumatologue	X <u>Bagnols-sur-Cèze</u> 12km
Sage-femme	X <u>Cavillargues</u> 8km



Éducation

Crèche	X <u>Flaux</u> 8km
Ecole maternelle Public	X <u>La Capelle-et-Masmolène</u> 4km
Ecole maternelle Privé	X <u>Langlade</u> 38km
Ecole primaire Public	1
Ecole primaire Privé	X <u>Saint-Quentin-la-Poterie</u> 11km
Collège Public	X <u>Rochefort-du-Gard</u> 11km
Collège Privé	X <u>Bagnols-sur-Cèze</u> 13km
Lycée Public	X <u>Bagnols-sur-Cèze</u> 13km
Lycée Privé	X <u>Bagnols-sur-Cèze</u> 13km

Sources : Base Sirene des entreprises et de leurs établissements selon les dernières parutions officielles de 2025 portant sur l'année 2024 ([data.gouv](#)). Liste, localisation et tarifs des professionnels de santé selon les dernières parutions officielles de 2025 portant sur l'année

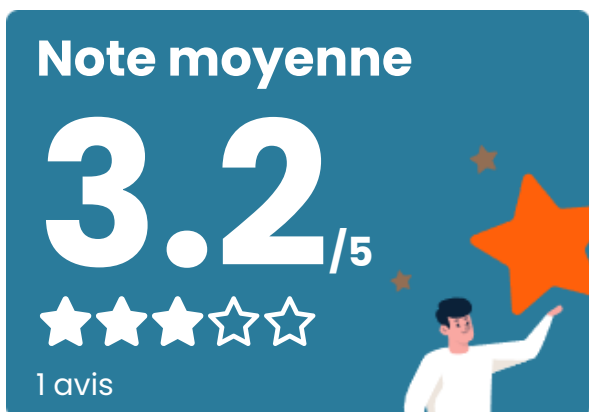
2024 ([opendatasoft](#)) et FINISS Extraction du Fichier des établissements selon les dernières parutions officielles de 2025 portant sur l'année 2024 ([data.gouv](#)). Adresse et géolocalisation des établissements d'enseignement du premier et second degrés selon les dernières parutions officielles de 2025 portant sur l'année 2024 ([data.education.gouv](#))

bien-dans-ma-ville.fr

Villes autour de Pouzilhac

Ville	Habitants	Superficie	Pop densité	Pop active	Taux chômage	Revenu moyen	Prix immobilier
La Capelle-et-Masmolène	441	24 km ²	18 h/km ²	40.8%	6.3%	20 730 €/an	2 314 €/m ²
Gaujac	1 129	10 km ²	113 h/km ²	45.5%	5.7%	24 940 €/an	2 286 €/m ²
Connaux (3 avis)	1 705	9 km ²	189 h/km ²	43.2%	5.6%	23 720 €/an	1 850 €/m ²
Saint-Victor-la-Coste (1 avis)	2 233	26 km ²	86 h/km ²	46.9%	4.6%	24 790 €/an	2 195 €/m ²
Saint-Paul-les-Fonts (2 avis)	1 056	5 km ²	211 h/km ²	47%	2.3%	23 980 €/an	1 849 €/m ²
Valliguières	653	19 km ²	34 h/km ²	51.3%	5.8%	23 420 €/an	2 232 €/m ²
Saint-Pons-la-Calm (2 avis)	501	6 km ²	84 h/km ²	49.5%	6.2%	23 580 €/an	2 019 €/m ²
Le Pin	474	6 km ²	79 h/km ²	46.6%	6.3%	22 540 €/an	1 962 €/m ²
Tresques (2 avis)	1 829	17 km ²	108 h/km ²	41.4%	3.9%	24 350 €/an	1 883 €/m ²
Flaux (2 avis)	336	10 km ²	34 h/km ²	45.8%	5.7%	24 120 €/an	2 237 €/m ²
Pougnadoresse	271	7 km ²	39 h/km ²	43.2%	2.2%	20 660 €/an	1 306 €/m ²
Saint-Victor-des-Oules	301	4 km ²	75 h/km ²	40.9%	6.3%	22 880 €/an	3 051 €/m ²
Vallabrix (1 avis)	414	7 km ²	59 h/km ²	45.9%	6.5%	22 050 €/an	2 610 €/m ²
Lirac (1 avis)	955	9 km ²	106 h/km ²	46.5%	6.3%	23 780 €/an	2 176 €/m ²
Saint-Hippolyte-de-Montaigu	246	4 km ²	62 h/km ²	45.9%	4.1%	22 460 €/an	2 255 €/m ²

Avis sur la ville de Pouzilhac



Moyenne par critère



Villes autour de Pouzilhac

Ville	Note globale	Sécurité	Éducation	Sport Loisir	Environnement	Vie pratique
La Capelle-et-Masmolène	-	-	-	-	-	-
Gaujac	-	-	-	-	-	-
Connaux (3 avis)	4.2	4.3	4.3	4.0	4.3	4.0
Saint-Victor-la-Coste (1 avis)	4.4	4.0	4.0	4.0	5.0	5.0
Saint-Paul-les-Fonts (2 avis)	3.4	4.5	2.5	3.0	4.0	3.0
Valliguières	-	-	-	-	-	-
Saint-Pons-la-Calm (2 avis)	3.4	5.0	4.0	2.0	4.0	2.0
Le Pin	-	-	-	-	-	-
Tresques (2 avis)	3.6	4.0	3.5	3.0	4.5	3.0
Flaux (2 avis)	3.0	4.5	3.0	1.5	4.0	2.0
Pougnadoresse	-	-	-	-	-	-
Saint-Victor-des-Oules	-	-	-	-	-	-
Vallabrix (1 avis)	2.4	5.0	1.0	0.0	4.0	2.0
Lirac (1 avis)	1.6	2.0	2.0	0.0	3.0	1.0
Saint-Hippolyte-de-Montaigu	-	-	-	-	-	-



Vous aimez votre ville ? Notez-la !

Et faites-nous part de vos remarques constructives



Avec

BIEN dans ma **VILLE** 