



Version web

# Ville de Pouy-Loubrin

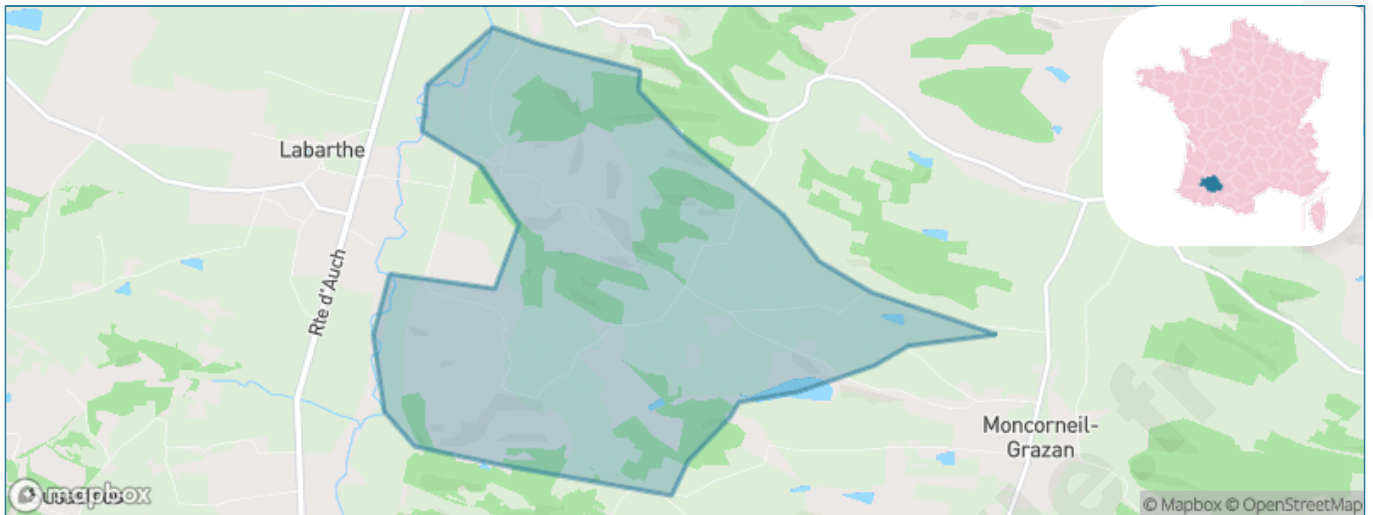
Présenté par

**BIEN** dans  
ma **VILLE** 

# Sommaire

Situation géographique .....	3
Statistiques sur la population .....	4
Evolution du nombre d'habitants .....	4
Tranche d'âge .....	5
0-14 ans .....	5
15-29 ans .....	5
30-44 ans .....	5
45-59 ans .....	5
60-74 ans .....	5
75-89 ans .....	5
90 ans et + .....	5
Activité professionnelle .....	5
Agriculteurs .....	5
Artisans, Commerçants .....	5
Cadres et sup. ....	5
Professions intermédiaires .....	5
Employé .....	5
Ouvrier .....	5
Retraité .....	5
Autres .....	5
Niveau de diplôme .....	6
Sans diplôme ou CEP .....	6
Brevet, BEPC, DNB .....	6
CAP-BEP ou équivalent .....	6
BAC ou équivalent .....	6
BAC+2 .....	6
BAC+3 ou +4 .....	6
BAC+5 ou plus .....	6
Composition des ménages .....	6
Couple sans enfant .....	6
Couple avec enfant(s) .....	6
Famille monoparentale .....	6
Colocation / Autre .....	6
Personnes seules .....	6
Profils électoraux .....	7
Premier tour .....	7
Sécurité .....	9
Evolution du nombre d'infractions .....	9
Pour comparer .....	10
Services à la population .....	11
Commerce .....	11
Éducation .....	11
Villes autour de Pouy-Loubrin .....	12

# Situation géographique



## i Informations clés

- **Région** : Occitanie
- **Département** : Gers
- **Code postal** : 32260
- **Superficie** : 9 km<sup>2</sup>



# Statistiques sur la population



Nombre d'habitants

**85**



Age moyen

**54 ans**



Pop active

**37.6%**



Taux chômage

**9.3%**



Pop densité

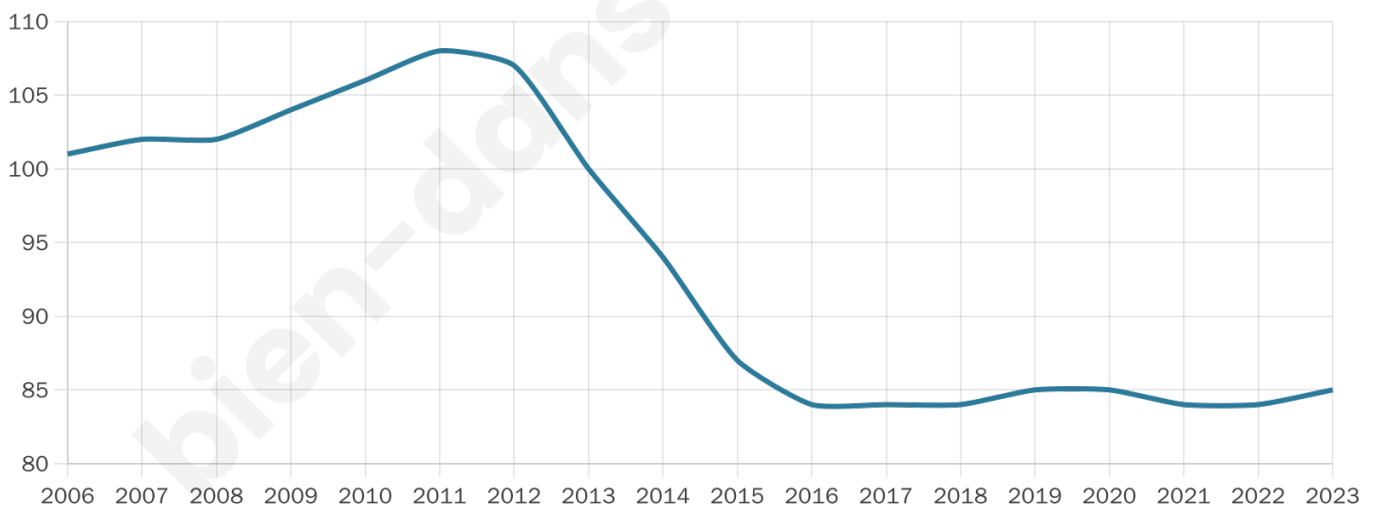
**9 h/km<sup>2</sup>**



Revenu moyen

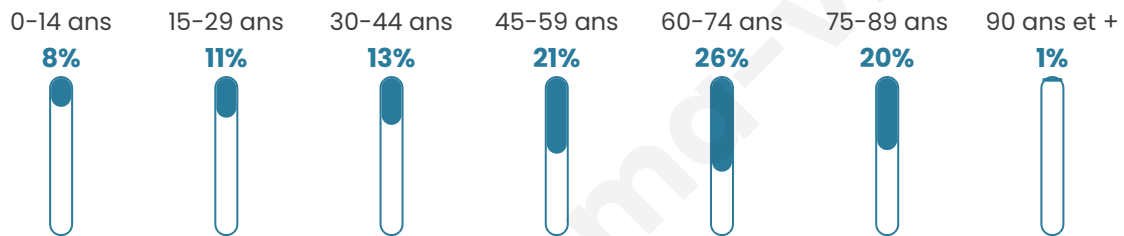
**NC**

## Evolution du nombre d'habitants

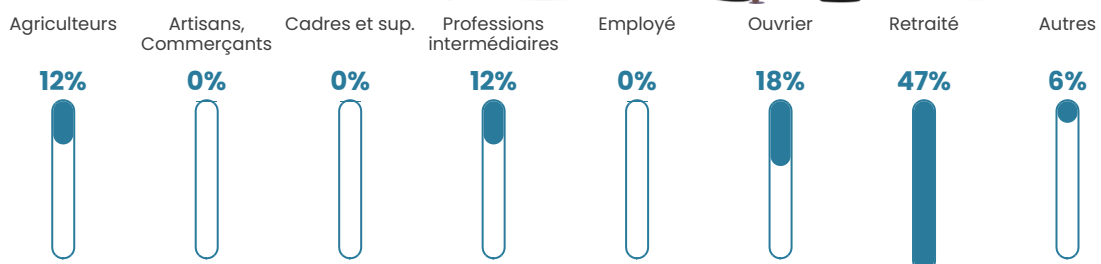


Sources : Institut national de la statistique et des études économiques (insee) selon Les dernières parutions officielles de 2024 portant sur les années 2020, 2021 et 2022.


## Tranche d'âge




## Activité professionnelle



## Niveau de diplôme















## Composition des ménages





## Profils électoraux

### Premier tour

	Marine LE PEN	21.57 %
	Jean-Luc MÉLENCHON	19.61 %
	Jean LASSALLE	17.65 %
	Emmanuel MACRON	11.76 %
	Yannick JADOT	9.80 %
	Nicolas DUPONT- AIGNAN	9.80 %
	Nathalie ARTHAUD	1.96 %
	Fabien ROUSSEL	1.96 %
	Éric ZEMMOUR	1.96 %
	Anne HIDALGO	1.96 %
	Valérie PÉCRESSE	1.96 %
	Philippe POUTOU	0.00 %

**70 inscrits**

Participation : 74.29%

Votes blancs : 1.92%

Votes nuls : 0.00%

**Second tour**Emmanuel  
MACRON

52,38 %



Marine LE PEN

47,62 %

**70 inscrits**

Participation : 77.14%

Votes blancs : 18.52%

Votes nuls : 3.7%

bien-dans-ma-ville.fr

# Sécurité



Agressions physiques / sexuelles

0



Cambriolages

0



Vols / dégradations

0



Stupéfiants

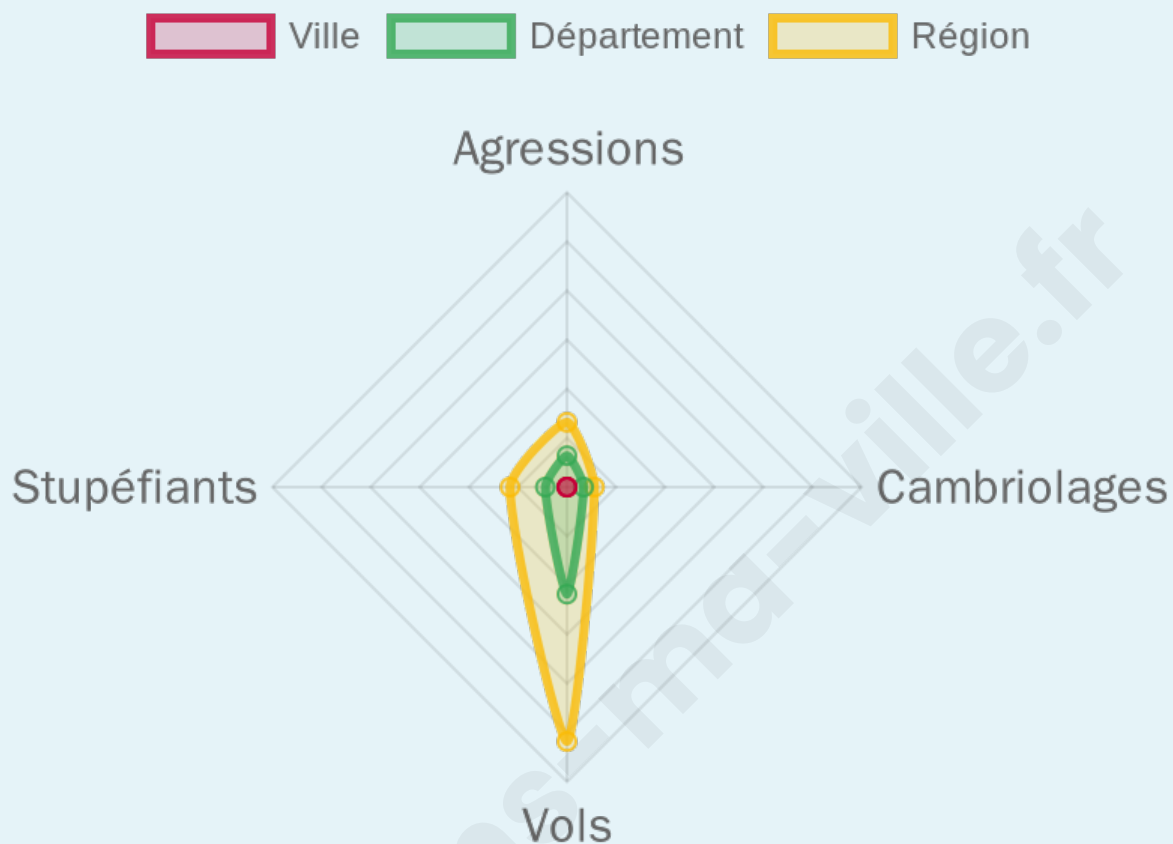
0

## Evolution du nombre d'infractions



## Pour comparer

(en proportion du nombre d'habitants)



Sources : Bases statistiques communale, départementale et régionale de la délinquance enregistrée par la police et la gendarmerie nationales selon les dernières parutions officielles de 2025 portant sur l'année 2024 ([data.gouv](https://data.gouv.fr)).

Agressions physiques / sexuelles : Violences sexuelles, coups et blessures volontaires intrafamiliaux, coups et blessures volontaires, autres coups, blessures volontaires et vols violents sans arme.

Cambriolages : Cambriolages de logements.

Vols : Vols avec armes, vols d'accessoires sur véhicules, vols dans les véhicules, vols de véhicules, vols sans violence contre des personnes, destructions, dégradations volontaires et escroqueries.

Stupéfiants : Trafic de stupéfiants dont (AFD) et usage de stupéfiants.

# Services à la population



## Commerce

Hypermarché	X <a href="#">Auch</a> 18km
Supermarché	X <a href="#">Seissan</a> 4km
Superette	X <a href="#">Masseube</a> 5km
Boulangerie	X <a href="#">Seissan</a> 4km
Boucherie	X <a href="#">Simorre</a> 10km
Restaurant	X <a href="#">Seissan</a> 4km
Garage	X <a href="#">Labarthe</a> 3km
Station-service	X <a href="#">Seissan</a> 4km
Banque	X <a href="#">Seissan</a> 4km
La poste	X <a href="#">Seissan</a> 4km
Coiffeur	X <a href="#">Seissan</a> 3km
Tabac	X <a href="#">Masseube</a> 5km
Bars / discothèque	X <a href="#">Seissan</a> 4km
Bibliothèque	X <a href="#">Mirande</a> 18km
Cinéma	X <a href="#">Masseube</a> 5km
Vétérinaire	X <a href="#">Seissan</a> 3km



## Santé

Pharmacie	X <a href="#">Seissan</a> 4km
Hôpital	X <a href="#">Auch</a> 18km
Laboratoire d'analyses médicales	X <a href="#">Mirande</a> 19km
Etablissement pour handicapé	X <a href="#">Saint-Blancard</a> 14km
EHPA	X <a href="#">Masseube</a> 5km
Médecin	X <a href="#">Seissan</a> 3km
Dentiste	X <a href="#">Seissan</a> 3km
Chirurgien	X <a href="#">Auch</a> 20km
Dermatologue	X <a href="#">Auch</a> 20km
Anesthésiste	X <a href="#">Fleurance</a> 43km
Gastro-entérologue	X <a href="#">Tarbes</a> 52km
Gynécologue	X <a href="#">Saint-Gaudens</a> 40km
Cancérologue	X <a href="#">Tarbes</a> 51km
Neurologue	X <a href="#">Montégut</a> 21km
Ophthalmologue	X <a href="#">Saint-Michel</a> 18km
ORL	X <a href="#">Auch</a> 20km
Cardiologue	X <a href="#">Auch</a> 19km
Pédiatre	X <a href="#">Tarbes</a> 51km
Pneumologue	X <a href="#">Auch</a> 20km
Psychologue	X <a href="#">Auch</a> 20km
Radiologue	X <a href="#">Auch</a> 19km
Rhumatologue	X <a href="#">Auch</a> 20km
Sage-femme	X <a href="#">Seissan</a> 3km



## Éducation

Crèche	X <a href="#">Seissan</a> 3km
Ecole maternelle Public	X <a href="#">Orbessan</a> 9km
Ecole maternelle Privé	X <a href="#">Plaisance-du-Touch</a> 57km
Ecole primaire Public	X <a href="#">Seissan</a> 3km
Ecole primaire Privé	X <a href="#">Masseube</a> 5km
Collège Public	X <a href="#">Masseube</a> 5km
Collège Privé	X <a href="#">Masseube</a> 7km
Lycée Public	X <a href="#">Pavie</a> 17km
Lycée Privé	X <a href="#">Masseube</a> 7km

Sources : Base Sirene des entreprises et de leurs établissements selon les dernières parutions officielles de 2025 portant sur l'année 2024 ([data.gouv](#)). Liste, localisation et tarifs des professionnels de santé selon les dernières parutions officielles de 2025 portant sur l'année 2024 ([opendatasoft](#)) et FINISS Extraction du Fichier des établissements selon les dernières parutions officielles de 2025 portant sur l'année 2024 ([data.gouv](#)). Adresse et géolocalisation des établissements d'enseignement du premier et second degrés selon les dernières parutions officielles de 2025 portant sur l'année 2024 ([data.education.gouv](#))

## Villes autour de Pouy-Loubrin

Ville	Habitants	Superficie	Pop densité	Pop active	Taux chômage	Revenu moyen	Prix immobilier
Monferran-Plavès	110	11 km <sup>2</sup>	10 h/km <sup>2</sup>	41.8%	5.5%	20 900 €/an	1 000 €/m <sup>2</sup>
Labarthe	148	6 km <sup>2</sup>	25 h/km <sup>2</sup>	42.6%	2.7%	24 450 €/an	2 279 €/m <sup>2</sup>
Tachaires	115	9 km <sup>2</sup>	13 h/km <sup>2</sup>	41.7%	2.6%	19 950 €/an	451 €/m <sup>2</sup>
Seissan	1 097	18 km <sup>2</sup>	61 h/km <sup>2</sup>	43.6%	3.8%	21 850 €/an	1 144 €/m <sup>2</sup>
Moncorneil-Grazan	151	7 km <sup>2</sup>	22 h/km <sup>2</sup>	37.1%	1.3%	23 600 €/an	1 500 €/m <sup>2</sup>
Lourties-Monbrun	150	9 km <sup>2</sup>	17 h/km <sup>2</sup>	46%	1.3%	23 450 €/an	1 181 €/m <sup>2</sup>
Masseube (3 avis)	1 511	21 km <sup>2</sup>	72 h/km <sup>2</sup>	40%	4.9%	20 390 €/an	1 173 €/m <sup>2</sup>
Bellegarde	157	14 km <sup>2</sup>	11 h/km <sup>2</sup>	42.7%	3.2%	20 530 €/an	510 €/m <sup>2</sup>
Lamaguère	81	6 km <sup>2</sup>	14 h/km <sup>2</sup>	43.2%	2.5%	NC	1 361 €/m <sup>2</sup>
Sère	78	8 km <sup>2</sup>	10 h/km <sup>2</sup>	34.6%	0%	NC	NC
Ornézan	202	12 km <sup>2</sup>	17 h/km <sup>2</sup>	52.5%	2.5%	23 810 €/an	1 387 €/m <sup>2</sup>
Betcave-Aguin	92	10 km <sup>2</sup>	9 h/km <sup>2</sup>	37%	1.1%	NC	870 €/m <sup>2</sup>
Clermont-Pouyguillès	164	12 km <sup>2</sup>	14 h/km <sup>2</sup>	47%	4.3%	23 090 €/an	1 680 €/m <sup>2</sup>
Sansan	102	3 km <sup>2</sup>	34 h/km <sup>2</sup>	46.1%	2%	NC	NC
Durban	135	17 km <sup>2</sup>	8 h/km <sup>2</sup>	49.6%	3.7%	20 340 €/an	1 117 €/m <sup>2</sup>

bien-dans-ma-ville.fr



# **Vous aimez votre ville ? Notez-la !**

Et faites-nous part de vos remarques constructives



Avec

**BIEN** dans ma **VILLE** 