



Version web

Ville de Poursay-Garnaud

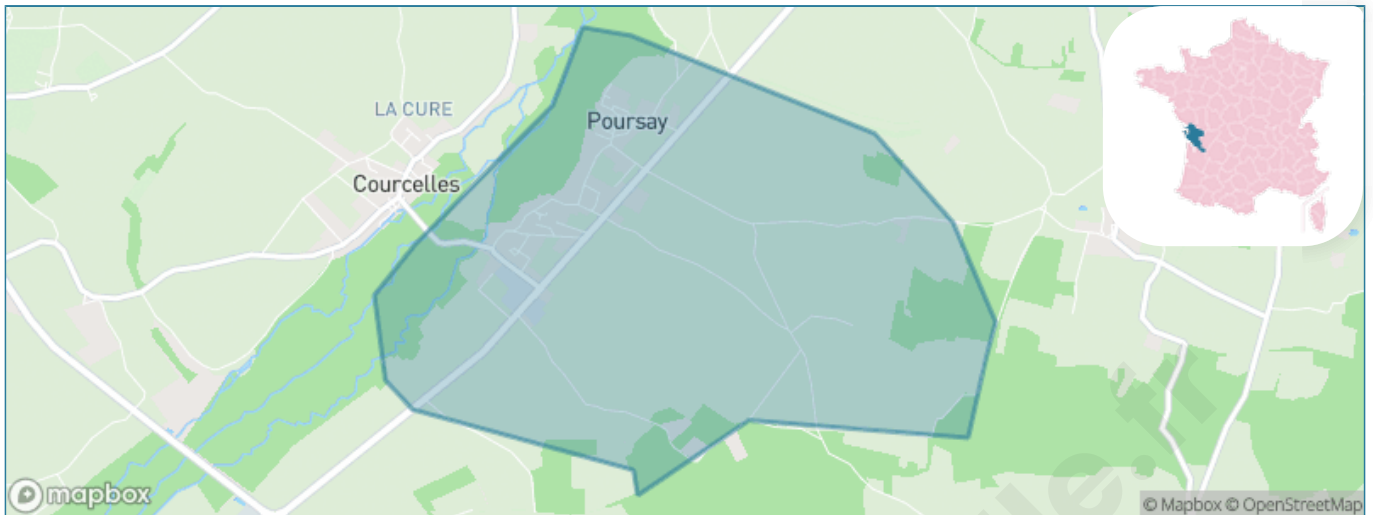
Présenté par

BIEN dans
ma **VILLE** 

Sommaire

Situation géographique	3
Statistiques sur la population	4
Evolution du nombre d'habitants	4
Tranche d'âge	5
<i>0-14 ans</i>	5
<i>15-29 ans</i>	5
<i>30-44 ans</i>	5
<i>45-59 ans</i>	5
<i>60-74 ans</i>	5
<i>75-89 ans</i>	5
<i>90 ans et +</i>	5
Activité professionnelle	5
<i>Agriculteurs</i>	5
<i>Artisans, Commerçants</i>	5
<i>Cadres et sup.</i>	5
<i>Professions intermédiaires</i>	5
<i>Employé</i>	5
<i>Ouvrier</i>	5
<i>Retraité</i>	5
<i>Autres</i>	5
Niveau de diplôme	6
<i>Sans diplôme ou CEP</i>	6
<i>Brevet, BEPC, DNB</i>	6
<i>CAP-BEP ou équivalent</i>	6
<i>BAC ou équivalent</i>	6
<i>BAC+2</i>	6
<i>BAC+3 ou +4</i>	6
<i>BAC+5 ou plus</i>	6
Composition des ménages	6
<i>Couple sans enfant</i>	6
<i>Couple avec enfant(s)</i>	6
<i>Famille monoparentale</i>	6
<i>Colocation / Autre</i>	6
<i>Personnes seules</i>	6
Profils électoraux	7
<i>Premier tour</i>	7
Sécurité	8
<i>Evolution du nombre d'infractions</i>	8
<i>Pour comparer</i>	9
Services à la population	10
<i>Commerce</i>	10
<i>Éducation</i>	10
<i>Villes autour de Poursay-Garnaud</i>	12

Situation géographique



i Informations clés

- **Région** : Nouvelle-Aquitaine
- **Département** : Charente-Maritime
- **Code postal** : 17400
- **Superficie** : 5 km²



Statistiques sur la population



Nombre d'habitants

309



Age moyen

42 ans



Pop active

49.8%



Taux chômage

11.7%



Pop densité

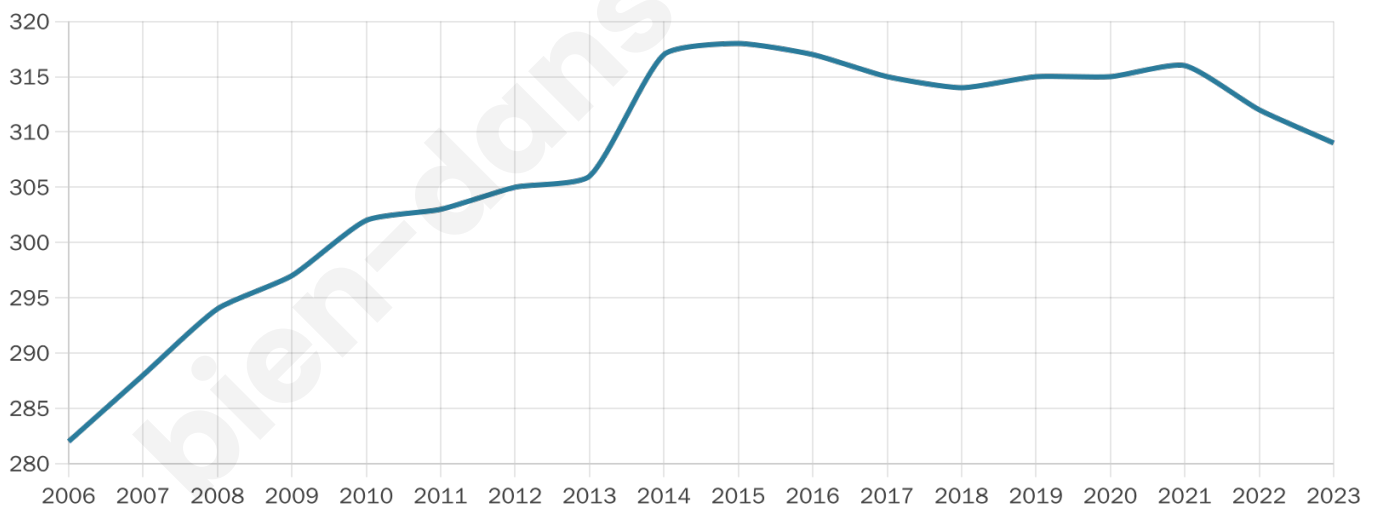
62 h/km²



Revenu moyen

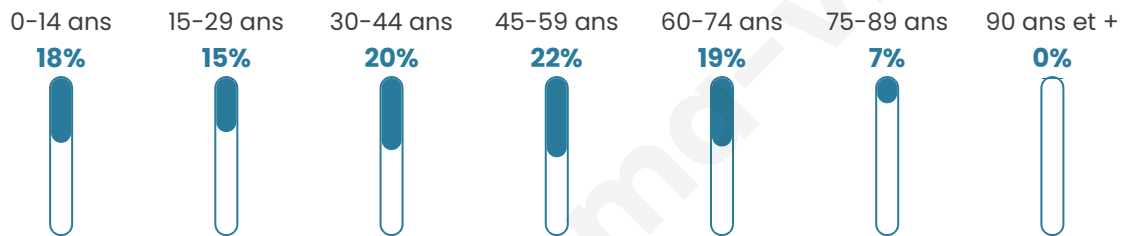
21 540 €/an

Evolution du nombre d'habitants

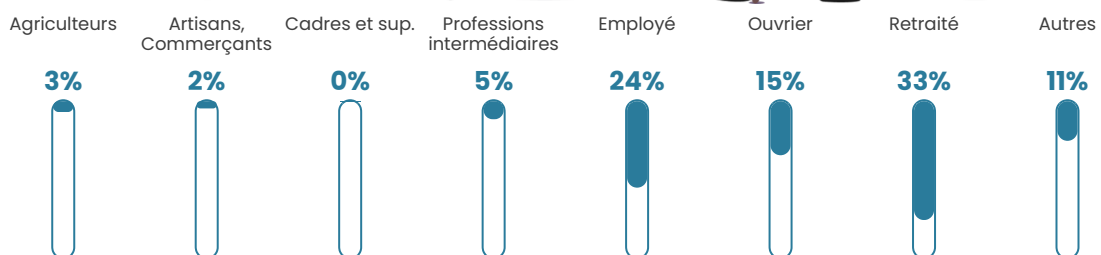


Sources : Institut national de la statistique et des études économiques (insee) selon Les dernières parutions officielles de 2024 portant sur les années 2020, 2021 et 2022.

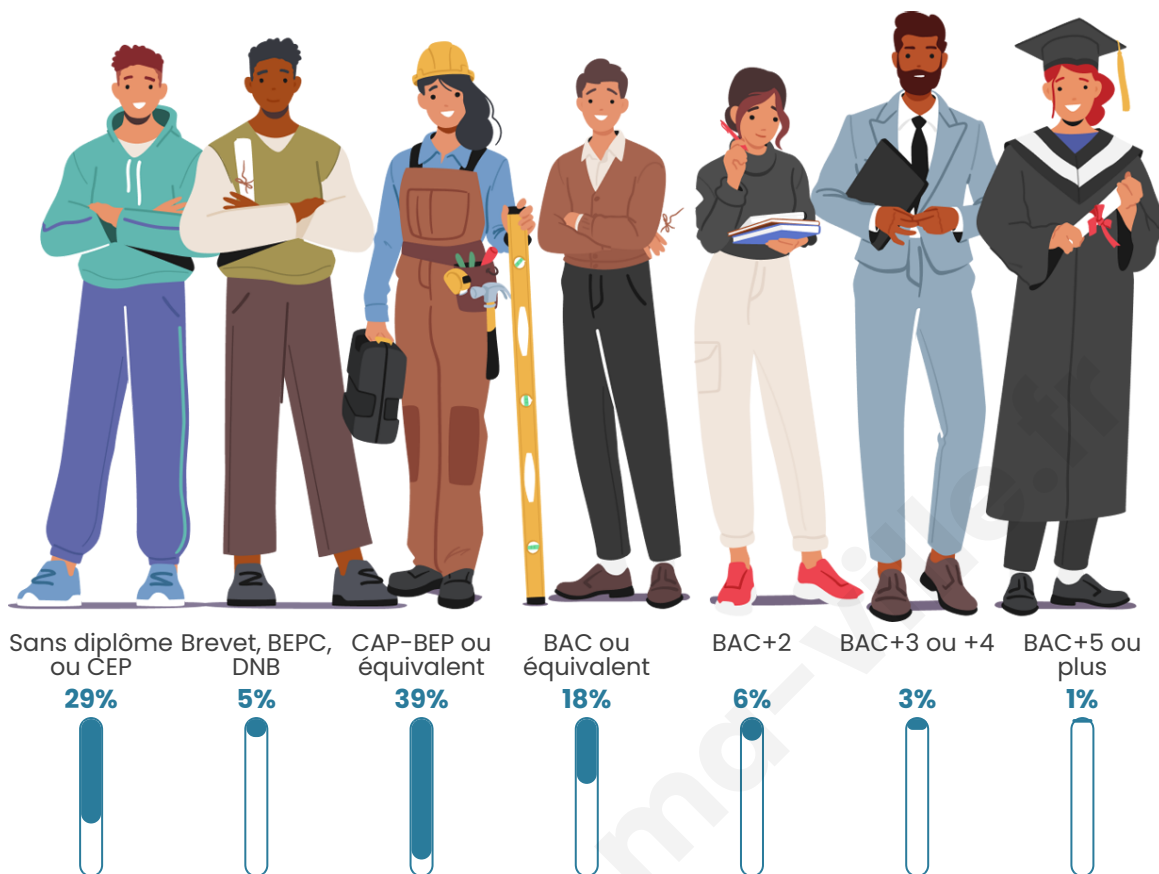
Tranche d'âge



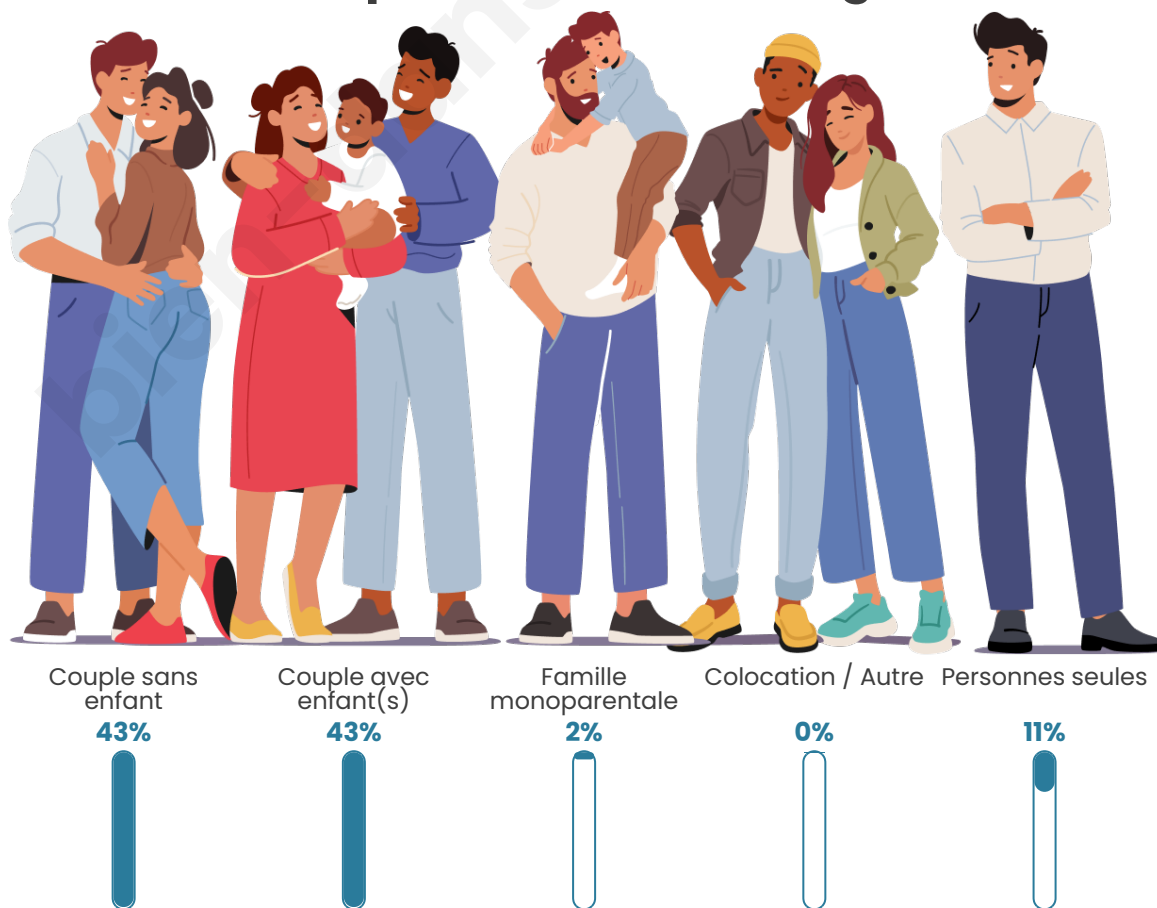
Activité professionnelle



Niveau de diplôme



Composition des ménages



Profils électoraux

Premier tour

	Marine LE PEN	38.71 %
	Emmanuel MACRON	19.89 %
	Jean-Luc MÉLENCHON	12.37 %
	Jean LASSALLE	6.99 %
	Valérie PÉCRESSÉ	6.99 %
	Éric ZEMMOUR	4.30 %
	Philippe POUTOU	3.23 %
	Yannick JADOT	2.69 %
	Anne HIDALGO	1.61 %
	Nathalie ARTHAUD	1.08 %
	Fabien ROUSSEL	1.08 %
	Nicolas DUPONT- AIGNAN	1.08 %



236 inscrits

Participation : 80.08%

Votes blancs : 1.59%

Votes nuls : 0.00%

Second tour

	Emmanuel MACRON	36,69 %
	Marine LE PEN	63,31 %

236 inscrits

Participation : 80.93%

Votes blancs : 8.38%

Votes nuls : 3.14%

Sécurité



Agressions physiques / sexuelles

0



Cambriolages

0



Vols / dégradations

0



Stupéfiants

0

Evolution du nombre d'infractions



Pour comparer

(en proportion du nombre d'habitants)



Sources : Bases statistiques communale, départementale et régionale de la délinquance enregistrée par la police et la gendarmerie nationales selon les dernières parutions officielles de 2025 portant sur l'année 2024 ([data.gouv](https://data.gouv.fr)).

Agressions physiques / sexuelles : Violences sexuelles, coups et blessures volontaires intrafamiliaux, coups et blessures volontaires, autres coups, blessures volontaires et vols violents sans arme.

Cambriolages : Cambriolages de logements.

Vols : Vols avec armes, vols d'accessoires sur véhicules, vols dans les véhicules, vols de véhicules, vols sans violence contre des personnes, destructions, dégradations volontaires et escroqueries.

Stupéfiants : Trafic de stupéfiants dont (AFD) et usage de stupéfiants.

Services à la population



Commerce

Hypermarché	X <u>Saint-Jean-d'Angély</u> 3km
Supermarché	X <u>Saint-Jean-d'Angély</u> 3km
Superette	X <u>Saint-Julien-de- l'Escap</u> 3km
Boulangerie	X <u>Saint-Julien-de- l'Escap</u> 2km
Boucherie	X <u>Saint-Jean-d'Angély</u> 4km
Restaurant	X <u>Saint-Jean-d'Angély</u> 3km
Garage	X <u>Saint-Julien-de- l'Escap</u> 2km
Station-service	X <u>Saint-Jean-d'Angély</u> 4km
Banque	X <u>Saint-Jean-d'Angély</u> 4km
La poste	X <u>Saint-Jean-d'Angély</u> 4km
Coiffeur	X <u>Saint-Julien-de- l'Escap</u> 2km
Tabac	X <u>Saint-Jean-d'Angély</u> 4km
Bars / discothèque	X <u>Saint-Julien-de- l'Escap</u> 2km
Bibliothèque	X <u>Saint-Jean-d'Angély</u> 4km
Cinéma	X <u>Saint-Jean-d'Angély</u> 4km
Vétérinaire	X <u>Saint-Jean-d'Angély</u> 3km



Santé

Pharmacie	X <u>Saint-Julien-de- l'Escap</u> 2km
Hôpital	X <u>Saint-Jean-d'Angély</u> 4km
Laboratoire d'analyses médicales	X <u>Saint-Jean-d'Angély</u> 4km
Etablissement pour handicapé	X <u>Saint-Jean-d'Angély</u> 5km
EHPA	X <u>Saint-Julien-de- l'Escap</u> 3km
Médecin	X <u>Saint-Julien-de- l'Escap</u> 2km
Dentiste	1
Chirurgien	X <u>Saint-Jean-d'Angély</u> 4km
Dermatologue	X <u>Saintes</u> 26km
Anesthésiste	X <u>Saintes</u> 26km
Gastro-entérologue	X <u>Saintes</u> 26km
Gynécologue	X <u>Saintes</u> 26km
Cancérologue	X <u>Poitiers</u> 94km
Neurologue	X <u>Saintes</u> 27km
Ophtalmologue	X <u>Saint-Jean-d'Angély</u> 4km
ORL	X <u>Saintes</u> 26km
Cardiologue	X <u>Saint-Jean-d'Angély</u> 4km
Pédiatre	X <u>Saint-Jean-d'Angély</u> 4km
Pneumologue	X <u>Saintes</u> 26km
Psychologue	X <u>Saintes</u> 26km
Radiologue	X <u>Châteaubernard</u> 32km
Rhumatologue	X <u>Saintes</u> 27km
Sage-femme	X <u>Saint-Jean-d'Angély</u> 5km



Éducation

Crèche	X <u>Saint-Jean- d'Angély</u> 5km
Ecole maternelle Public	X <u>Saint-Jean- d'Angély</u> 4km
Ecole maternelle Privé	X <u>Marsac</u> 49km
Ecole primaire Public	1
Ecole primaire Privé	X <u>Saint-Jean- d'Angély</u> 5km

Collège Public	X <u>Saint-Jean-d'Angély</u> 5km
Collège Privé	X <u>Saint-Jean-d'Angély</u> 5km
Lycée Public	X <u>Saint-Jean-d'Angély</u> 4km
Lycée Privé	X <u>Saintes</u> 26km

Sources : Base Sirene des entreprises et de leurs établissements selon les dernières parutions officielles de 2025 portant sur l'année 2024 ([data.gouv](#)). Liste, localisation et tarifs des professionnels de santé selon les dernières parutions officielles de 2025 portant sur l'année 2024 ([opendatasoft](#)) et FINESS Extraction du Fichier des établissements selon les dernières parutions officielles de 2025 portant sur l'année 2024 ([data.gouv](#)). Adresse et géolocalisation des établissements d'enseignement du premier et second degrés selon les dernières parutions officielles de 2025 portant sur l'année 2024 ([data.education.gouv](#))

bien-dans-ma-ville.fr

Villes autour de Poursay-Garnaud

Ville	Habitants	Superficie	Pop densité	Pop active	Taux chômage	Revenu moyen	Prix immobilier
Courcelles	455	6 km ²	76 h/km ²	42.2%	5.3%	23 280 €/an	1 210 €/m ²
Saint-Julien-de-l'Escap (1 avis)	857	8 km ²	107 h/km ²	33.3%	4.6%	21 750 €/an	1 319 €/m ²
Antezant-la-Chapelle (2 avis)	367	18 km ²	20 h/km ²	46.6%	5.4%	22 870 €/an	1 235 €/m ²
Les Églises-d'Argenteuil	537	14 km ²	38 h/km ²	42.8%	4.7%	20 210 €/an	904 €/m ²
Saint-Jean-d'Angély (26 avis)	6 784	18 km ²	377 h/km ²	36.7%	7.7%	20 240 €/an	1 135 €/m ²
Vervant	252	5 km ²	50 h/km ²	42.9%	4%	21 750 €/an	831 €/m ²
Fontenet	391	10 km ²	39 h/km ²	42.2%	5.6%	21 180 €/an	1 088 €/m ²
Varaize	533	20 km ²	27 h/km ²	44.7%	4.1%	22 160 €/an	1 307 €/m ²
Saint-Pardoult	211	5 km ²	42 h/km ²	44.5%	4.7%	21 650 €/an	1 392 €/m ²
Essouvert (2 avis)	1 021	30 km ²	34 h/km ²	46.5%	4.7%	21 480 €/an	1 097 €/m ²
Nuaillé-sur-Boutonne	419	10 km ²	42 h/km ²	21.2%	1.9%	22 290 €/an	989 €/m ²
Sainte-Même	223	6 km ²	37 h/km ²	48.9%	4.5%	19 460 €/an	1 176 €/m ²
Paillé	326	12 km ²	27 h/km ²	42%	5.2%	20 500 €/an	1 226 €/m ²
Saint-Pierre-de-l'Isle	248	6 km ²	41 h/km ²	34.7%	4.8%	19 740 €/an	962 €/m ²
Asnières-la-Giraud	977	18 km ²	54 h/km ²	46.8%	5.6%	21 880 €/an	1 137 €/m ²

bien-dans-ma-ville.fr



Vous aimez votre ville ? Notez-la !

Et faites-nous part de vos remarques constructives



Avec

BIEN dans ma **VILLE** 