



Version web

Ville de Pouligny-Saint-Pierre

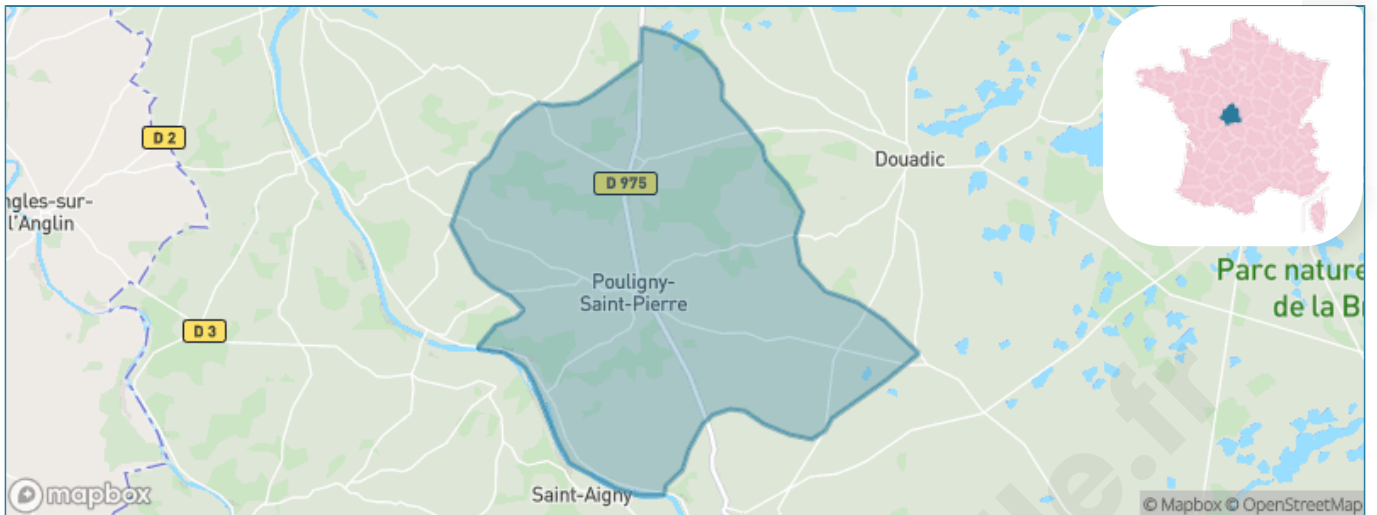
Présenté par

BIEN dans ma **VILLE** 

Sommaire

Situation géographique	3
Statistiques sur la population	4
Evolution du nombre d'habitants	4
Tranche d'âge	5
0-14 ans	5
15-29 ans	5
30-44 ans	5
45-59 ans	5
60-74 ans	5
75-89 ans	5
90 ans et +	5
Activité professionnelle	5
Agriculteurs	5
Artisans, Commerçants	5
Cadres et sup.	5
Professions intermédiaires	5
Employé	5
Ouvrier	5
Retraité	5
Autres	5
Niveau de diplôme	6
Sans diplôme ou CEP	6
Brevet, BEPC, DNB	6
CAP-BEP ou équivalent	6
BAC ou équivalent	6
BAC+2	6
BAC+3 ou +4	6
BAC+5 ou plus	6
Composition des ménages	6
Couple sans enfant	6
Couple avec enfant(s)	6
Famille monoparentale	6
Colocation / Autre	6
Personnes seules	6
Profil électoraux	7
Premier tour	7
Sécurité	8
Evolution du nombre d'infractions	8
Pour comparer	9
Services à la population	10
Commerce	10
Éducation	10
Villes autour de Pouligny-Saint-Pierre	11
Avis sur la ville de Pouligny-Saint-Pierre	12
Moyenne par critère	12
Villes autour de Pouligny-Saint-Pierre	12
Répartition des avis par note	12
Répartition des avis par note	12

Situation géographique



i Informations clés

- **Région** : Centre-Val de Loire
- **Département** : Indre
- **Code postal** : 36300
- **Superficie** : 47 km²



Statistiques sur la population



Nombre d'habitants

1 023



Age moyen

45 ans



Pop active

46.7%



Taux chômage

6.4%



Pop densité

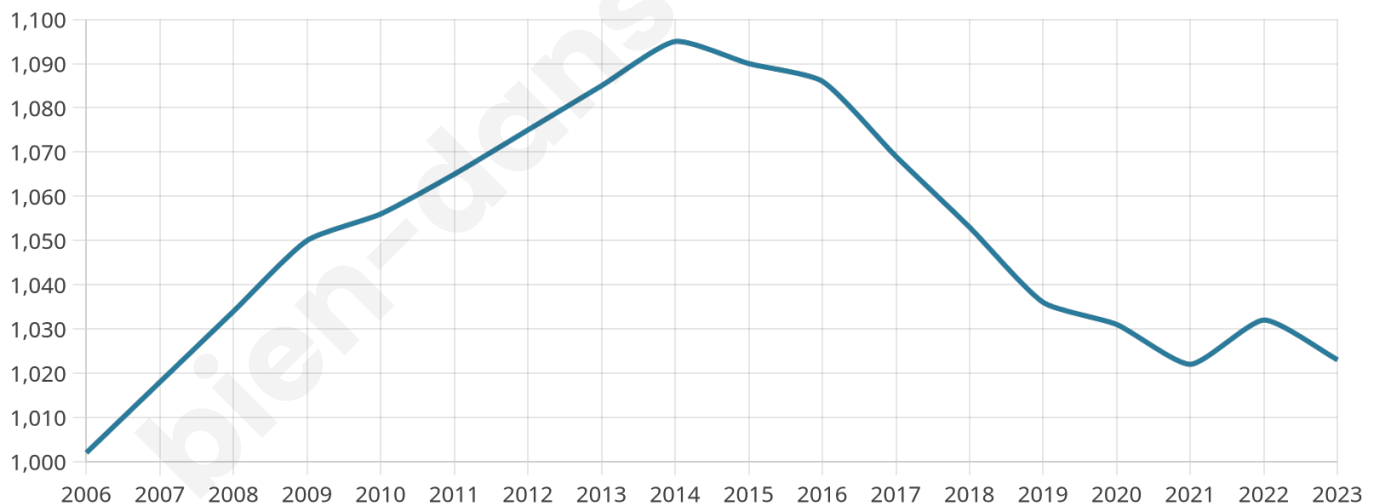
22 h/km²



Revenu moyen

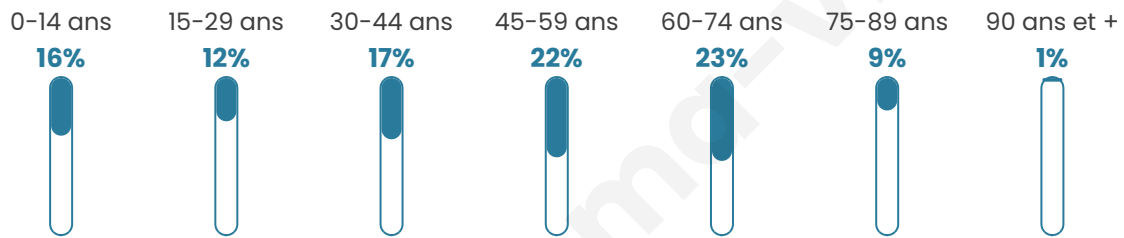
21 510 €/an

Evolution du nombre d'habitants

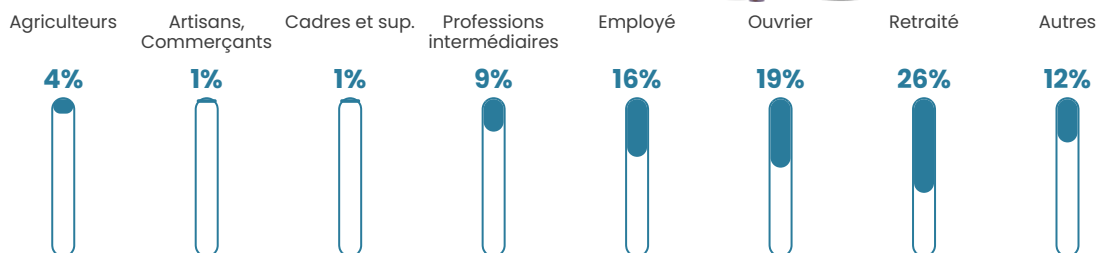


Sources : Institut national de la statistique et des études économiques (insee) selon Les dernières parutions officielles de 2024 portant sur les années 2020, 2021 et 2022.


Tranche d'âge




Activité professionnelle



Niveau de diplôme




Composition des ménages



Profils électoraux

Premier tour

	Marine LE PEN	30.24 %
	Emmanuel MACRON	25.37 %
	Jean-Luc MÉLENCHON	14.16 %
	Éric ZEMMOUR	8.11 %
	Valérie PÉCRESE	6.34 %
	Jean LASSALLE	5.31 %
	Yannick JADOT	3.83 %
	Nicolas DUPONT-AIGNAN	2.36 %
	Fabien ROUSSEL	1.62 %
	Anne HIDALGO	1.62 %
	Philippe POUTOU	0.59 %
	Nathalie ARTHAUD	0.44 %



866 inscrits

Participation : 81.76%

Votes blancs : 2.40%

Votes nuls : 1.84%

Second tour

	Emmanuel MACRON	48,11 %
	Marine LE PEN	51,89 %

866 inscrits

Participation : 80.83%

Votes blancs : 4.71%

Votes nuls : 4.43%

Sécurité



Agressions physiques / sexuelles

0



Cambriolages

0



Vols / dégradations

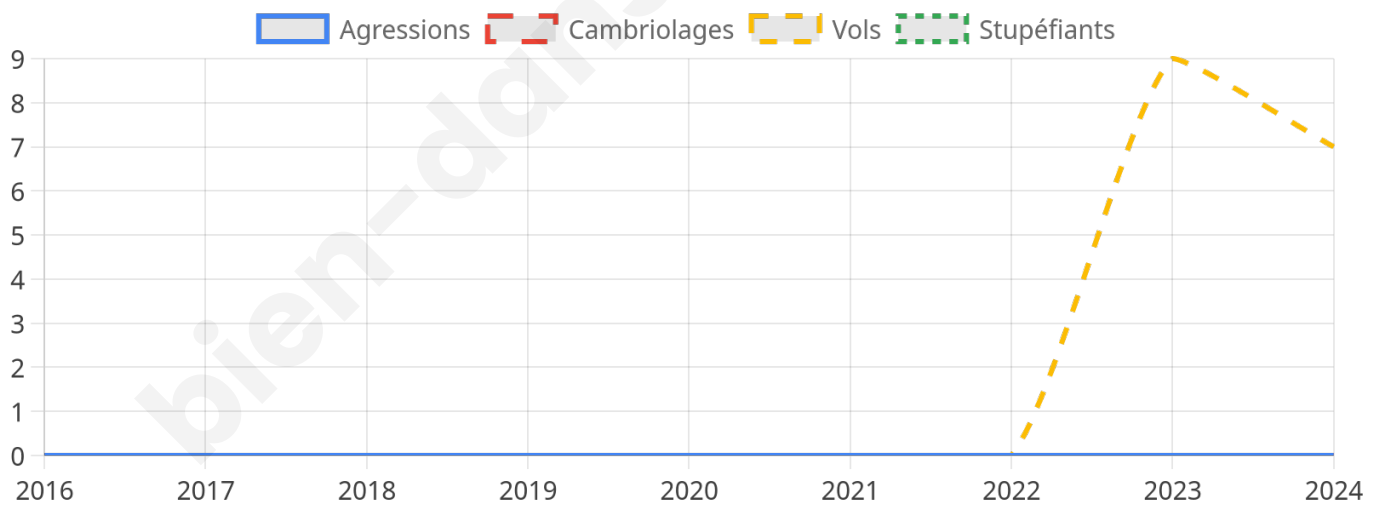
7



Stupéfiants

0

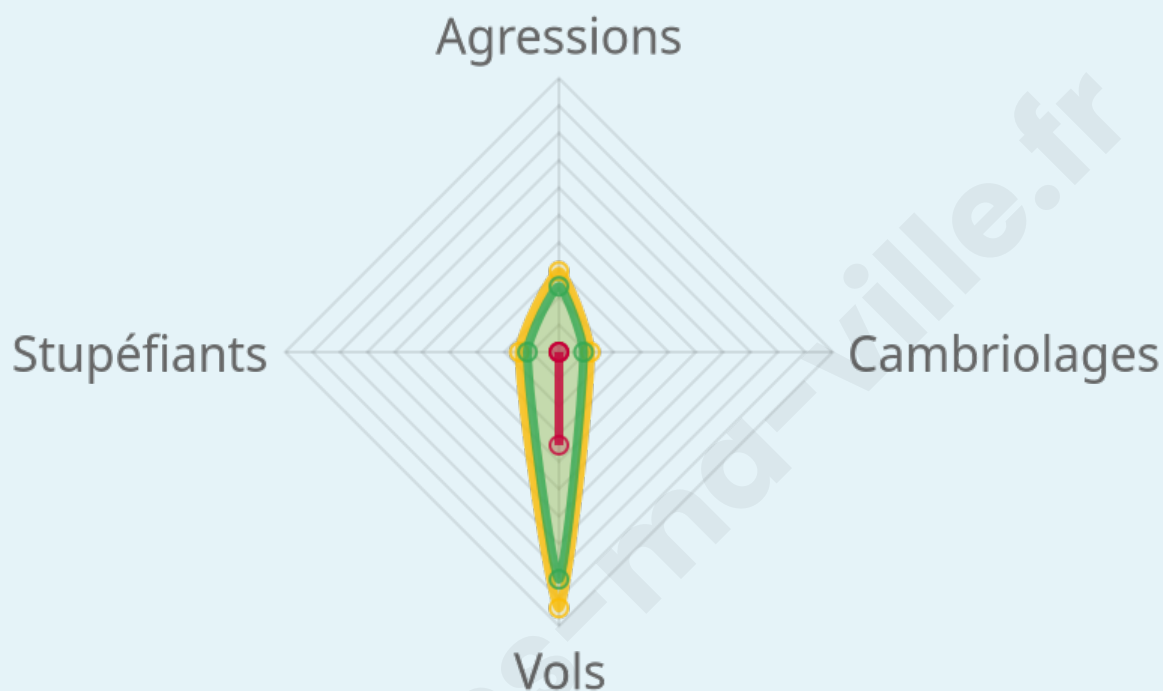
Evolution du nombre d'infractions



Pour comparer

(en proportion du nombre d'habitants)

Ville Département Région



Sources : Bases statistiques communale, départementale et régionale de la délinquance enregistrée par la police et la gendarmerie nationales selon les dernières parutions officielles de 2025 portant sur l'année 2024 ([data.gouv](https://data.gouv.fr)).

Agressions physiques / sexuelles : Violences sexuelles, coups et blessures volontaires intrafamiliaux, coups et blessures volontaires, autres coups, blessures volontaires et vols violents sans arme.

Cambriolages : Cambriolages de logements.

Vols : Vols avec armes, vols d'accessoires sur véhicules, vols dans les véhicules, vols de véhicules, vols sans violence contre des personnes, destructions, dégradations volontaires et escroqueries.

Stupéfiants : Trafic de stupéfiants dont (AFD) et usage de stupéfiants.

Services à la population



Commerce

Hypermarché	X Le Blanc 6km
Supermarché	X Le Blanc 6km
Superette	X Fontgombault 4km
Boulangerie	2
Boucherie	X Le Blanc 6km
Restaurant	1
Garage	X Fontgombault 4km
Station-service	X Le Blanc 6km
Banque	X Le Blanc 6km
La poste	X Le Blanc 6km
Coiffeur	X Le Blanc 5km
Tabac	X Le Blanc 6km
Bars / discothèque	2
Bibliothèque	X Mézières-en-Brenne 20km
Cinéma	X Le Blanc 6km
Vétérinaire	X Le Blanc 5km



Santé

Pharmacie	X Le Blanc 6km
Hôpital	X Le Blanc 6km
Laboratoire d'analyses médicales	X Le Blanc 6km
Etablissement pour handicapé	X Le Blanc 6km
EHPA	X Le Blanc 6km
Médecin	X Le Blanc 6km
Dentiste	X Le Blanc 6km
Chirurgien	X Preuilly-sur-Claise 20km
Dermatologue	X Le Blanc 6km
Anesthésiste	X Saint-Flovier 32km
Gastro-entérologue	X Châtellerault 41km
Gynécologue	X Châtellerault 40km
Cancérologue	X Poitiers 52km
Neurologue	X Châtellerault 40km
Ophthalmologue	X Châtellerault 40km
ORL	X La Roche-Posay 20km
Cardiologue	X Châtellerault 40km
Pédiatre	X Chauvigny 33km
Pneumologue	X Châteauroux 52km
Psychologue	X Chauvigny 32km
Radiologue	X Chauvigny 33km
Rhumatologue	X Saint-Marcel 40km
Sage-femme	X Le Blanc 6km



Éducation

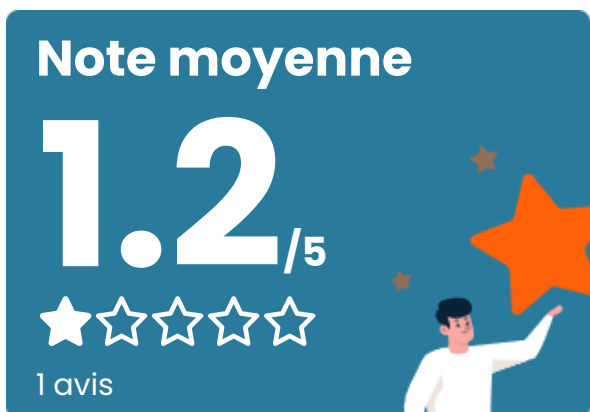
Crèche	X Rosnay 12km
Ecole maternelle Public	X Le Blanc 6km
Ecole maternelle Privé	X Céré-la-Ronde 65km
Ecole primaire Public	1
Ecole primaire Privé	X Le Blanc 6km
Collège Public	X Le Blanc 5km
Collège Privé	X Le Blanc 6km
Lycée Public	X Le Blanc 6km
Lycée Privé	X Saint-Pierre-de-Maillé 15km

Sources : Base Sirene des entreprises et de leurs établissements selon les dernières parutions officielles de 2025 portant sur l'année 2024 ([data.gouv](#)). Liste, localisation et tarifs des professionnels de santé selon les dernières parutions officielles de 2025 portant sur l'année 2024 ([opendatasoft](#)) et FINISS Extraction du Fichier des établissements selon les dernières parutions officielles de 2025 portant sur l'année 2024 ([data.gouv](#)). Adresse et géolocalisation des établissements d'enseignement du premier et second degrés selon les dernières parutions officielles de 2025 portant sur l'année 2024 ([data.education.gouv](#))

Villes autour de Poulligny-Saint-Pierre

Ville	Habitants	Superficie	Pop densité	Pop active	Taux chômage	Revenu moyen	Prix immobilier
Fontgombault	268	10 km ²	27 h/km ²	44.4%	3.7%	21 620 €/an	1 021 €/m ²
Sauzelles	245	12 km ²	20 h/km ²	38.8%	5.7%	22 150 €/an	1 494 €/m ²
Preuilly-la-Ville	150	4 km ²	38 h/km ²	43.3%	2%	23 360 €/an	1 289 €/m ²
Saint-Aigny	276	14 km ²	20 h/km ²	47.1%	2.9%	23 360 €/an	1 474 €/m ²
Le Blanc (18 avis)	6 164	57 km ²	108 h/km ²	37.7%	5.1%	20 260 €/an	995 €/m ²
Lurais	226	13 km ²	17 h/km ²	37.2%	2.2%	21 940 €/an	415 €/m ²
Douadic	478	43 km ²	11 h/km ²	46.4%	4.2%	21 790 €/an	846 €/m ²
Lureuil	274	22 km ²	12 h/km ²	33.2%	1.5%	18 600 €/an	908 €/m ²
Lingé	201	32 km ²	6 h/km ²	40.8%	3%	20 290 €/an	2 497 €/m ²
Tournon-Saint-Martin (4 avis)	1 112	25 km ²	44 h/km ²	36.8%	4.2%	20 060 €/an	778 €/m ²
Tournon-Saint-Pierre	426	14 km ²	30 h/km ²	43%	4.7%	20 410 €/an	757 €/m ²
Concremiers (1 avis)	590	28 km ²	21 h/km ²	45.1%	1.9%	22 540 €/an	1 105 €/m ²
Néons-sur-Creuse	351	19 km ²	18 h/km ²	46.7%	4.6%	21 820 €/an	1 192 €/m ²
Ingrandes (1 avis)	294	11 km ²	27 h/km ²	48%	6.8%	21 990 €/an	831 €/m ²
Mérigny (1 avis)	545	31 km ²	18 h/km ²	33.9%	1.1%	21 600 €/an	577 €/m ²

Avis sur la ville de Pouligny-Saint-Pierre



Moyenne par critère



Villes autour de Pouligny-Saint-Pierre

Ville	Note globale	Sécurité	Éducation	Sport Loisir	Environnement	Vie pratique
Fontgombault	-	-	-	-	-	-
Sauzelles	-	-	-	-	-	-
Preuilly-la-Ville	-	-	-	-	-	-
Saint-Aigny	-	-	-	-	-	-
Le Blanc (18 avis)	3.3	3.1	3.3	3.6	3.8	2.7
Lurais	-	-	-	-	-	-
Douadic	-	-	-	-	-	-
Lureuil	-	-	-	-	-	-
Lingé	-	-	-	-	-	-
Tournon-Saint-Martin (4 avis)	3.2	3.8	4.0	2.5	3.3	2.3
Tournon-Saint-Pierre	-	-	-	-	-	-
Concremiers (1 avis)	3.4	5.0	4.0	0.0	5.0	3.0
Néons-sur-Creuse	-	-	-	-	-	-
Ingrandes (1 avis)	3.0	4.0	4.0	1.0	4.0	2.0
Mérigny (1 avis)	3.4	4.0	3.0	3.0	4.0	3.0



Vous aimez votre ville ? Notez-la !

Et faites-nous part de vos remarques constructives



Avec

BIEN dans ma **VILLE** 