



Version web

# Ville de Poule-les-Écharmeaux

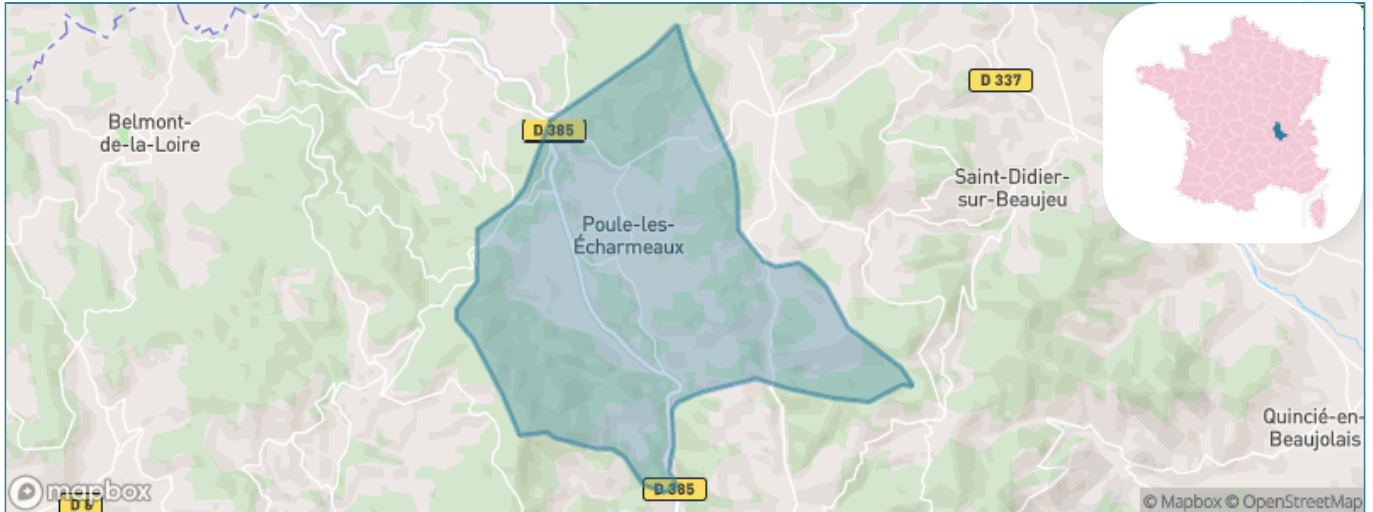
Présenté par

**BIEN** dans ma **VILLE** 

# Sommaire

Situation géographique .....	3
Statistiques sur la population .....	4
Evolution du nombre d'habitants .....	4
Tranche d'âge .....	5
0-14 ans .....	5
15-29 ans .....	5
30-44 ans .....	5
45-59 ans .....	5
60-74 ans .....	5
75-89 ans .....	5
90 ans et + .....	5
Activité professionnelle .....	5
Agriculteurs .....	5
Artisans, Commerçants .....	5
Cadres et sup. ....	5
Professions intermédiaires .....	5
Employé .....	5
Ouvrier .....	5
Retraité .....	5
Autres .....	5
Niveau de diplôme .....	6
Sans diplôme ou CEP .....	6
Brevet, BEPC, DNB .....	6
CAP-BEP ou équivalent .....	6
BAC ou équivalent .....	6
BAC+2 .....	6
BAC+3 ou +4 .....	6
BAC+5 ou plus .....	6
Composition des ménages .....	6
Couple sans enfant .....	6
Couple avec enfant(s) .....	6
Famille monoparentale .....	6
Colocation / Autre .....	6
Personnes seules .....	6
Profil électoraux .....	7
Premier tour .....	7
Sécurité .....	8
Evolution du nombre d'infractions .....	8
Pour comparer .....	9
Services à la population .....	10
Commerce .....	10
Éducation .....	10
Villes autour de Poule-les-Écharmeaux .....	11
Avis sur la ville de Poule-les-Écharmeaux .....	12
Moyenne par critère .....	12
Villes autour de Poule-les-Écharmeaux .....	12
Répartition des avis par note .....	12
Répartition des avis par note .....	12

# Situation géographique



## i Informations clés

- **Région** : Auvergne-Rhône-Alpes
- **Département** : Rhône
- **Code postal** : 69870
- **Superficie** : 31 km<sup>2</sup>



**RHÔNE**  
LE DÉPARTEMENT

# Statistiques sur la population



Nombre d'habitants

**1 023**



Age moyen

**44 ans**



Pop active

**46.1%**



Taux chômage

**7.7%**



Pop densité

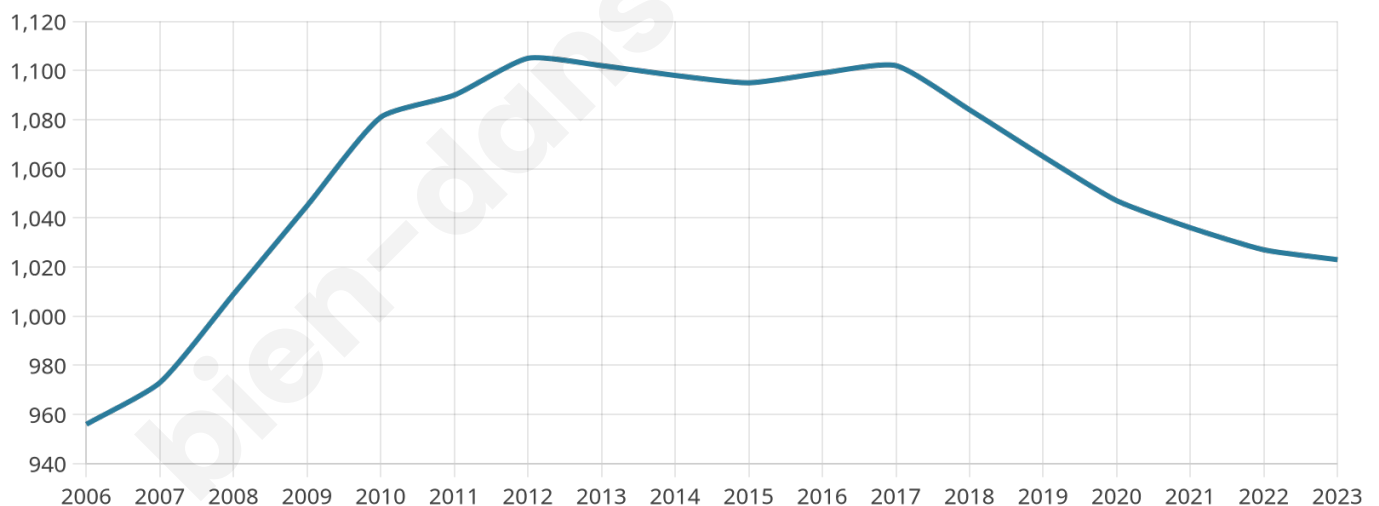
**33 h/km<sup>2</sup>**



Revenu moyen

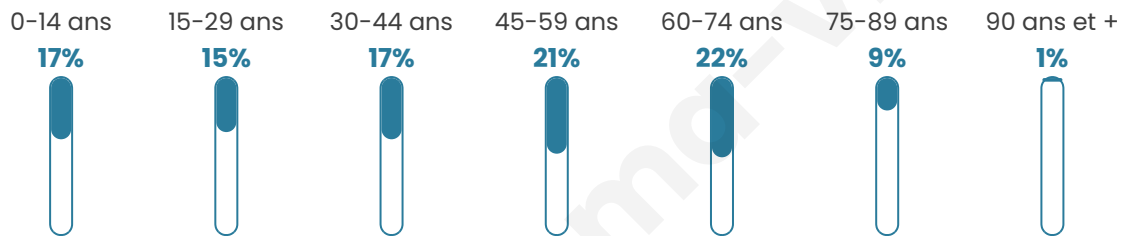
**23 210 €/an**

## Evolution du nombre d'habitants

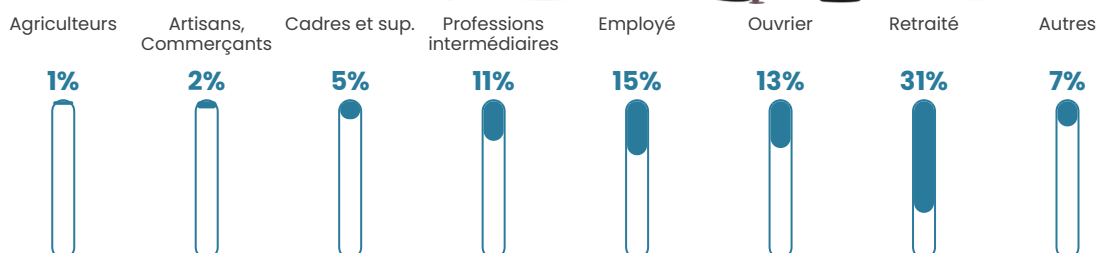


Sources : Institut national de la statistique et des études économiques (insee) selon Les dernières parutions officielles de 2024 portant sur les années 2020, 2021 et 2022.


## Tranche d'âge




## Activité professionnelle



## Niveau de diplôme











## Composition des ménages



# Profils électoraux



## Premier tour

	Marine LE PEN	28.35 %
	Emmanuel MACRON	27.29 %
	Jean-Luc MÉLENCHON	14.33 %
	Éric ZEMMOUR	10.06 %
	Jean LASSALLE	5.34 %
	Valérie PÉCRESSE	5.03 %
	Yannick JADOT	3.20 %
	Nicolas DUPONT-AIGNAN	2.59 %
	Fabien ROUSSEL	1.37 %
	Anne HIDALGO	1.22 %
	Nathalie ARTHAUD	0.76 %
	Philippe POUTOU	0.46 %

### 832 inscrits

Participation : 81.01%  
Votes blancs : 2.08%  
Votes nuls : 0.59%

## Second tour

	Emmanuel MACRON	48,99 %
	Marine LE PEN	51,01 %

### 833 inscrits

Participation : 77.55%  
Votes blancs : 6.5%  
Votes nuls : 1.24%

# Sécurité



Agressions physiques / sexuelles

0



Cambriolages

0



Vols / dégradations

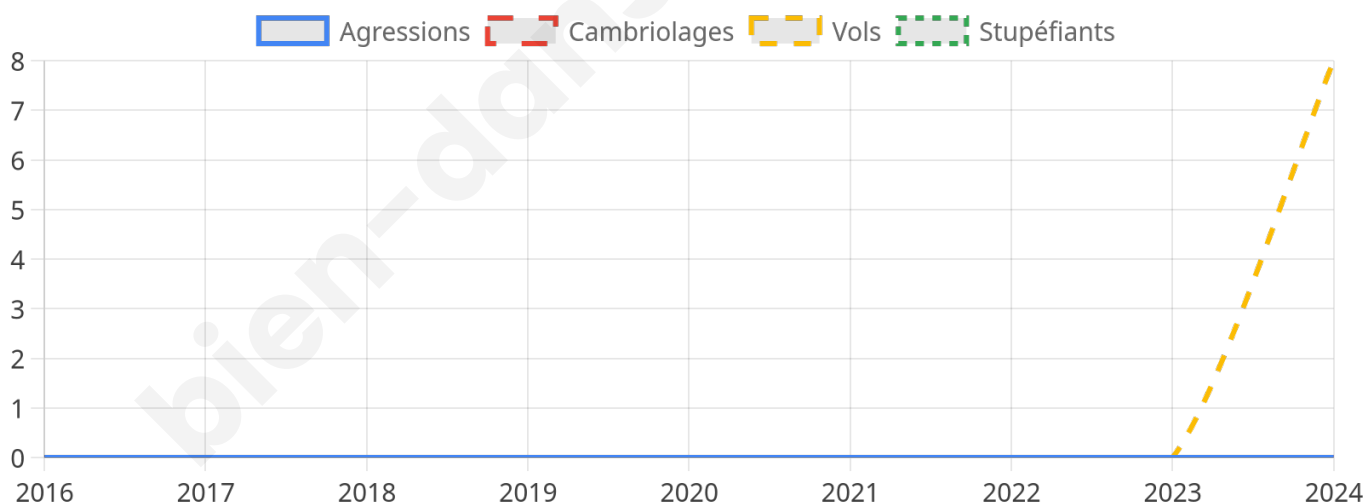
8



Stupéfiants

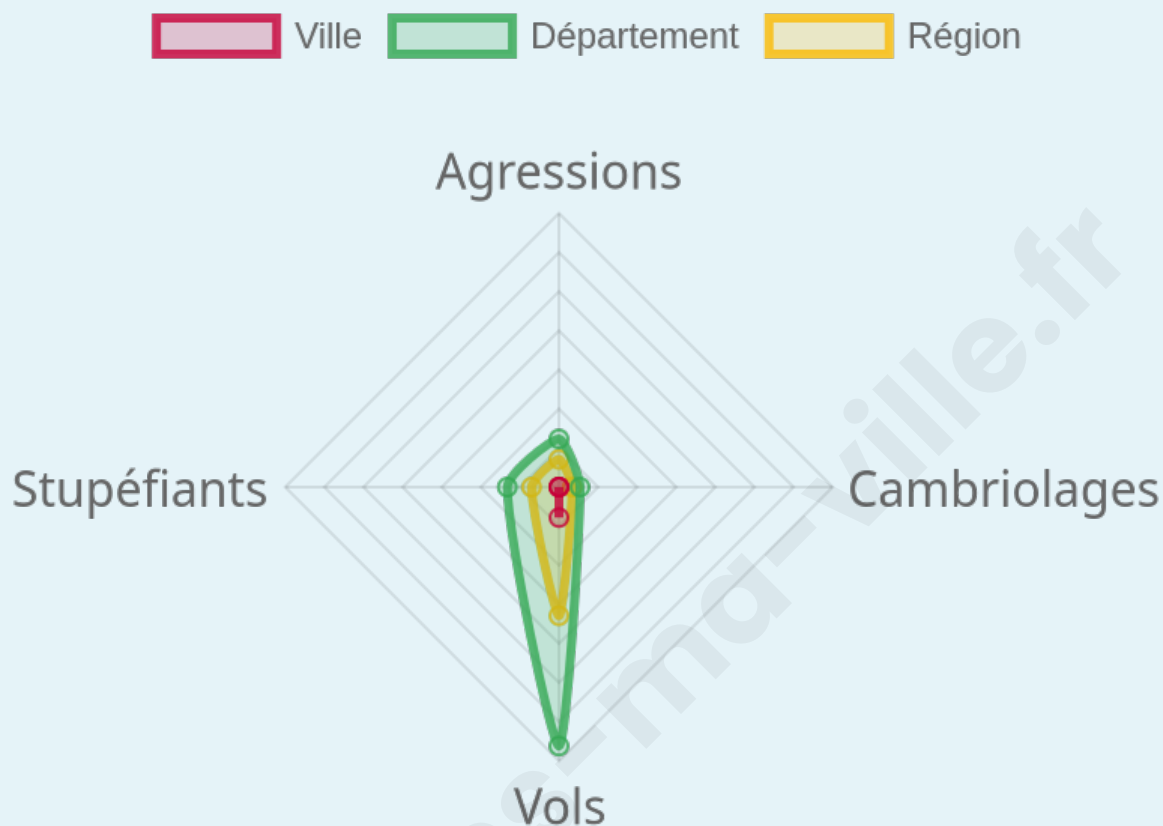
0

## Evolution du nombre d'infractions



## Pour comparer

(en proportion du nombre d'habitants)



Sources : Bases statistiques communale, départementale et régionale de la délinquance enregistrée par la police et la gendarmerie nationales selon les dernières parutions officielles de 2025 portant sur l'année 2024 ([data.gouv](https://data.gouv.fr)).

Agressions physiques / sexuelles : Violences sexuelles, coups et blessures volontaires intrafamiliaux, coups et blessures volontaires, autres coups, blessures volontaires et vols violents sans arme.

Cambriolages : Cambriolages de logements.

Vols : Vols avec armes, vols d'accessoires sur véhicules, vols dans les véhicules, vols de véhicules, vols sans violence contre des personnes, destructions, dégradations volontaires et escroqueries.

Stupéfiants : Trafic de stupéfiants dont (AFD) et usage de stupéfiants.

# Services à la population



## Commerce

Hypermarché	X <u>Belleville-en-Beaujolais</u> 22km
Supermarché	X <u>Beaujeu</u> 10km
Superette	X <u>Propières</u> 5km
Boulangerie	1
Boucherie	X <u>Saint-Nizier-d'Azergues</u> 7km
Restaurant	3
Garage	3
Station-service	X <u>Lamure-sur-Azergues</u> 10km
Banque	X <u>Beaujeu</u> 9km
La poste	X <u>Chauffailles</u> 11km
Coiffeur	1
Tabac	1
Bars / discothèque	1
Bibliothèque	X <u>Cours-la-Ville</u> 13km
Cinéma	X <u>Chauffailles</u> 12km
Vétérinaire	X <u>Deux-Grosnes</u> 8km



## Santé

Pharmacie	1
Hôpital	X <u>La Clayette</u> 20km
Laboratoire d'analyses médicales	X <u>Chauffailles</u> 12km
Etablissement pour handicapé	X <u>Claveisolles</u> 6km
EHPA	X <u>Propières</u> 5km
Médecin	1
Dentiste	X <u>Saint-Germain-la-Montagne</u> 9km
Chirurgien	X <u>Bois-Sainte-Marie</u> 22km
Dermatologue	X <u>Lamure-sur-Azergues</u> 10km
Anesthésiste	X <u>Deux-Grosnes</u> 16km
Gastro-entérologue	X <u>Gleizé</u> 25km
Gynécologue	X <u>Lamure-sur-Azergues</u> 10km
Cancérologue	X <u>Mâcon</u> 32km
Neurologue	X <u>Belleville-en-Beaujolais</u> 22km
Ophthalmologue	X <u>Belleville-en-Beaujolais</u> 22km
ORL	X <u>Arnas</u> 24km
Cardiologue	X <u>Lamure-sur-Azergues</u> 10km
Pédiatre	X <u>Belleville-en-Beaujolais</u> 22km
Pneumologue	X <u>Cours-la-Ville</u> 13km
Psychologue	X <u>Lamure-sur-Azergues</u> 10km
Radiologue	X <u>Belleville-en-Beaujolais</u> 21km
Rhumatologue	X <u>Gleizé</u> 25km
Sage-femme	X <u>Beaujeu</u> 10km



## Éducation

Crèche	X <u>Claveisolles</u> 6km
Ecole maternelle Public	X <u>Beaujeu</u> 9km
Ecole maternelle Privé	X <u>Lyon</u> 51km
Ecole primaire Public	1
Ecole primaire Privé	1
Collège Public	X <u>Deux-Grosnes</u> 9km
Collège Privé	X <u>Claveisolles</u> 6km
Lycée Public	X <u>Thizy-les-Bourgs</u> 18km
Lycée Privé	X <u>Nandax</u> 22km

Sources : Base Sirene des entreprises et de leurs établissements selon les dernières parutions officielles de 2025 portant sur l'année 2024 ([data.gouv](https://data.gouv.fr)). Liste, localisation et tarifs des professionnels de santé selon les dernières parutions officielles de 2025 portant sur l'année 2024 ([opendatasoft](https://opendatasoft.com)) et FINESS Extraction du Fichier des établissements selon les dernières parutions officielles de 2025 portant sur l'année 2024 ([data.gouv](https://data.gouv.fr)). Adresse et géolocalisation des établissements d'enseignement du premier et second degrés selon les dernières parutions officielles de 2025 portant sur l'année 2024 ([data.education.gouv](https://data.education.gouv.fr))

## Villes autour de Poule-les-Écharmeaux

Ville	Habitants	Superficie	Pop densité	Pop active	Taux chômage	Revenu moyen	Prix immobilier
Chénelette	369	11 km <sup>2</sup>	34 h/km <sup>2</sup>	49.3%	1.1%	24 480 €/an	1 719 €/m <sup>2</sup>
Belleroche	313	13 km <sup>2</sup>	24 h/km <sup>2</sup>	41.5%	5.4%	21 650 €/an	1 339 €/m <sup>2</sup>
Propières (1 avis)	484	16 km <sup>2</sup>	30 h/km <sup>2</sup>	41.7%	3.9%	20 760 €/an	1 113 €/m <sup>2</sup>
Vernay	124	5 km <sup>2</sup>	25 h/km <sup>2</sup>	31.5%	1.6%	NC	400 €/m <sup>2</sup>
Ranchal	304	15 km <sup>2</sup>	20 h/km <sup>2</sup>	49.3%	4.3%	21 590 €/an	1 425 €/m <sup>2</sup>
Claveisolles	577	28 km <sup>2</sup>	21 h/km <sup>2</sup>	49%	3.6%	21 860 €/an	975 €/m <sup>2</sup>
Saint-Didier-sur-Beaujeu	603	14 km <sup>2</sup>	43 h/km <sup>2</sup>	50.2%	3.5%	23 770 €/an	1 166 €/m <sup>2</sup>
Les Ardillats	628	23 km <sup>2</sup>	27 h/km <sup>2</sup>	48.7%	2.5%	24 030 €/an	1 042 €/m <sup>2</sup>
Azolette	120	4 km <sup>2</sup>	30 h/km <sup>2</sup>	46.7%	4.2%	23 200 €/an	664 €/m <sup>2</sup>
Saint-Nizier-d'Azergues	774	24 km <sup>2</sup>	32 h/km <sup>2</sup>	46.8%	3.1%	22 220 €/an	1 536 €/m <sup>2</sup>
Saint-Bonnet-le-Troncy	307	15 km <sup>2</sup>	20 h/km <sup>2</sup>	42%	2.3%	20 390 €/an	1 310 €/m <sup>2</sup>
Saint-Germain-la-Montagne	211	12 km <sup>2</sup>	18 h/km <sup>2</sup>	49.3%	3.8%	21 750 €/an	1 331 €/m <sup>2</sup>
Deux-Grosnes (1 avis)	1 946	83 km <sup>2</sup>	23 h/km <sup>2</sup>	44.7%	3.9%	21 080 €/an	1 010 €/m <sup>2</sup>
Saint-Clément-de-Vers	206	9 km <sup>2</sup>	23 h/km <sup>2</sup>	41.3%	2.4%	21 850 €/an	1 819 €/m <sup>2</sup>
Saint-Vincent-de-Reins	635	13 km <sup>2</sup>	49 h/km <sup>2</sup>	40.6%	1.7%	21 280 €/an	885 €/m <sup>2</sup>

# Avis sur la ville de Poule-les-Écharmeaux



## Moyenne par critère



## Villes autour de Poule-les-Écharmeaux

Ville	Note globale	Sécurité	Éducation	Sport Loisir	Environnement	Vie pratique
Chénelette	-	-	-	-	-	-
Belleruche	-	-	-	-	-	-
Propières (1 avis)	3.2	4.0	3.0	3.0	4.0	2.0
Vernay	-	-	-	-	-	-
Ranchal	-	-	-	-	-	-
Claveisolles	-	-	-	-	-	-
Saint-Didier-sur-Beaujeu	-	-	-	-	-	-
Les Ardillats	-	-	-	-	-	-
Azolette	-	-	-	-	-	-
Saint-Nizier-d'Azergues	-	-	-	-	-	-
Saint-Bonnet-le-Troncy	-	-	-	-	-	-
Saint-Germain-la-Montagne	-	-	-	-	-	-
Deux-Grosnes (1 avis)	4.0	4.0	4.0	3.0	5.0	4.0
Saint-Clément-de-Vers	-	-	-	-	-	-
Saint-Vincent-de-Reins	-	-	-	-	-	-



# **Vous aimez votre ville ? Notez-la !**

Et faites-nous part de vos remarques constructives



Avec

**BIEN** dans ma **VILLE** 