



Version web

# Ville de Poulan-Pouzols

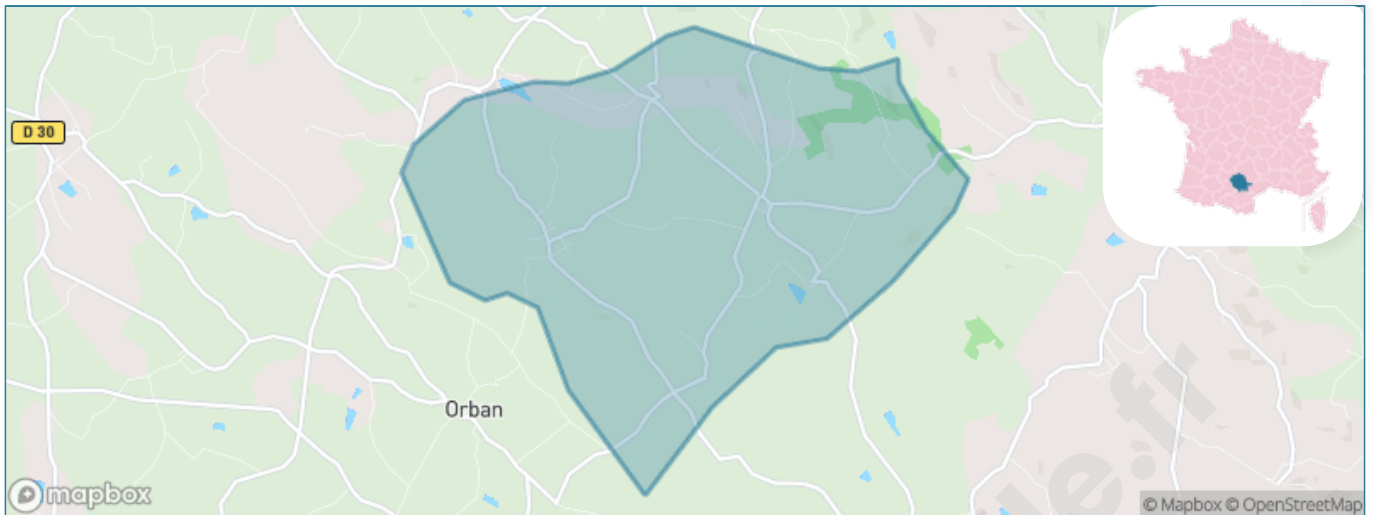
Présenté par



# Sommaire

|   |    |
|---|----|
| Situation géographique .....            | 3  |
| Statistiques sur la population .....    | 4  |
| Evolution du nombre d'habitants .....   | 4  |
| Tranche d'âge .....                     | 5  |
| 0-14 ans .....                          | 5  |
| 15-29 ans .....                         | 5  |
| 30-44 ans .....                         | 5  |
| 45-59 ans .....                         | 5  |
| 60-74 ans .....                         | 5  |
| 75-89 ans .....                         | 5  |
| 90 ans et + .....                       | 5  |
| Activité professionnelle .....          | 5  |
| Agriculteurs .....                      | 5  |
| Artisans, Commerçants .....             | 5  |
| Cadres et sup. ....                     | 5  |
| Professions intermédiaires .....        | 5  |
| Employé .....                           | 5  |
| Ouvrier .....                           | 5  |
| Retraité .....                          | 5  |
| Autres .....                            | 5  |
| Niveau de diplôme .....                 | 6  |
| Sans diplôme ou CEP .....               | 6  |
| Brevet, BEPC, DNB .....                 | 6  |
| CAP-BEP ou équivalent .....             | 6  |
| BAC ou équivalent .....                 | 6  |
| BAC+2 .....                             | 6  |
| BAC+3 ou +4 .....                       | 6  |
| BAC+5 ou plus .....                     | 6  |
| Composition des ménages .....           | 6  |
| Couple sans enfant .....                | 6  |
| Couple avec enfant(s) .....             | 6  |
| Famille monoparentale .....             | 6  |
| Colocation / Autre .....                | 6  |
| Personnes seules .....                  | 6  |
| Profils électoraux .....                | 7  |
| Premier tour .....                      | 7  |
| Sécurité .....                          | 8  |
| Evolution du nombre d'infractions ..... | 8  |
| Pour comparer .....                     | 9  |
| Services à la population .....          | 10 |
| Commerce .....                          | 10 |
| Éducation .....                         | 10 |
| Villes autour de Poulan-Pouzols .....   | 11 |

# Situation géographique



## i Informations clés

- **Région** : Occitanie
- **Département** : Tarn
- **Code postal** : 81120
- **Superficie** : 11 km<sup>2</sup>



# Statistiques sur la population



Nombre d'habitants

**478**



Age moyen

**43 ans**



Pop active

**49.6%**



Taux chômage

**5.7%**



Pop densité

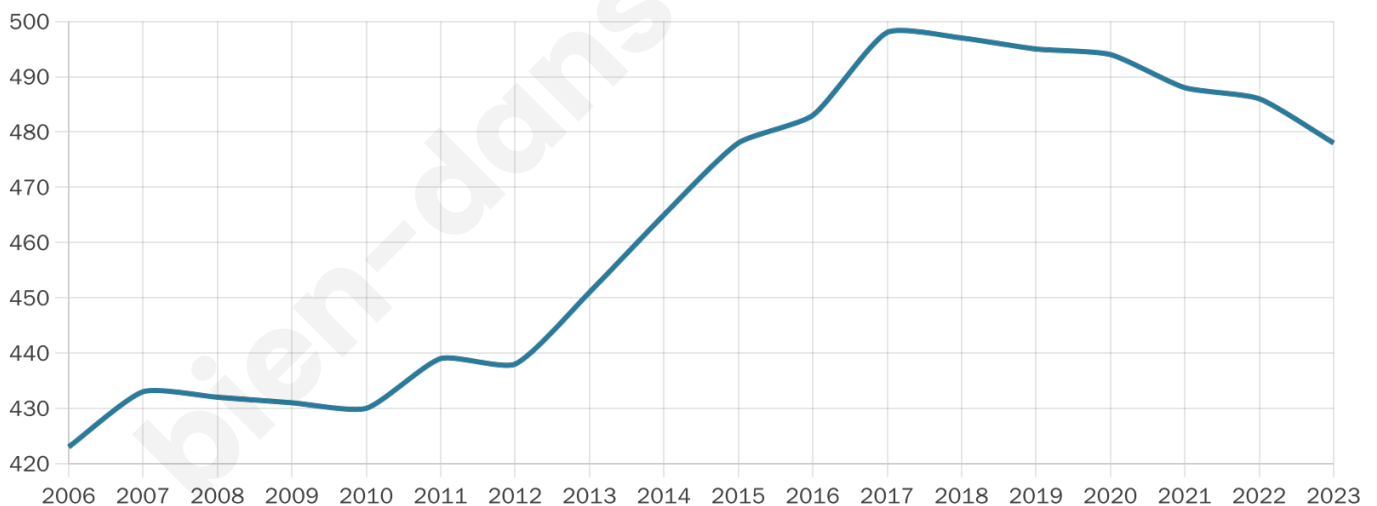
**43 h/km<sup>2</sup>**



Revenu moyen

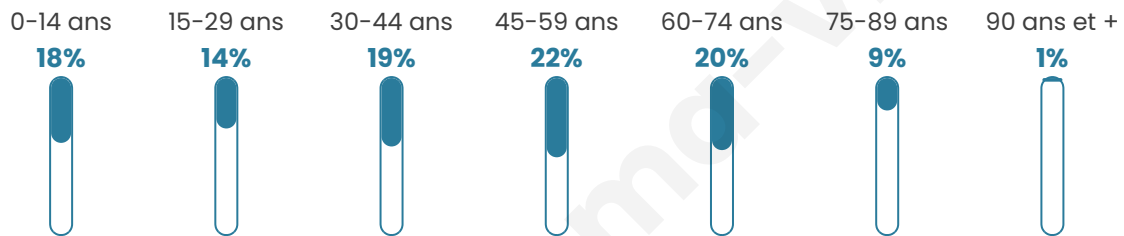
**22 820 €/an**

## Evolution du nombre d'habitants

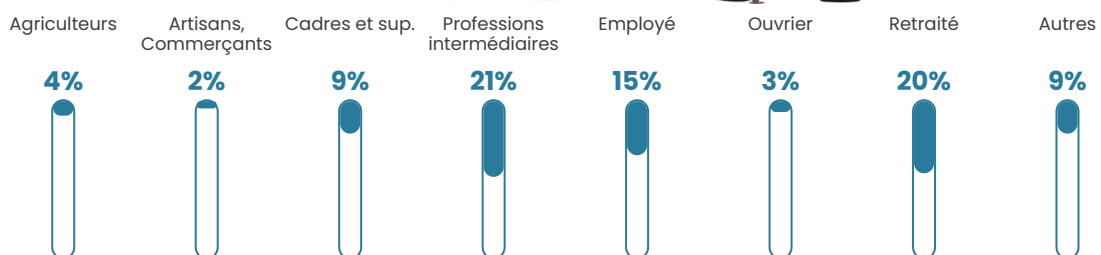


Sources : Institut national de la statistique et des études économiques (insee) selon Les dernières parutions officielles de 2024 portant sur les années 2020, 2021 et 2022.

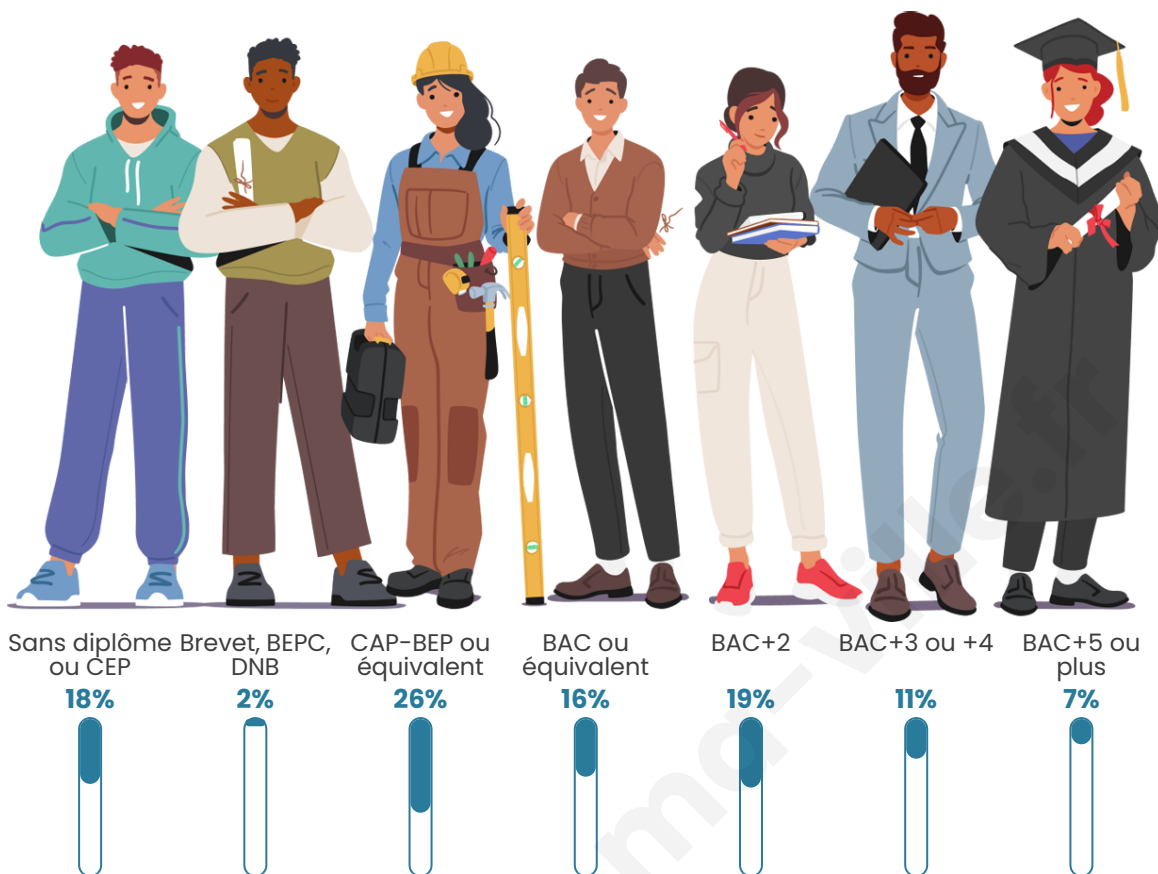
## Tranche d'âge



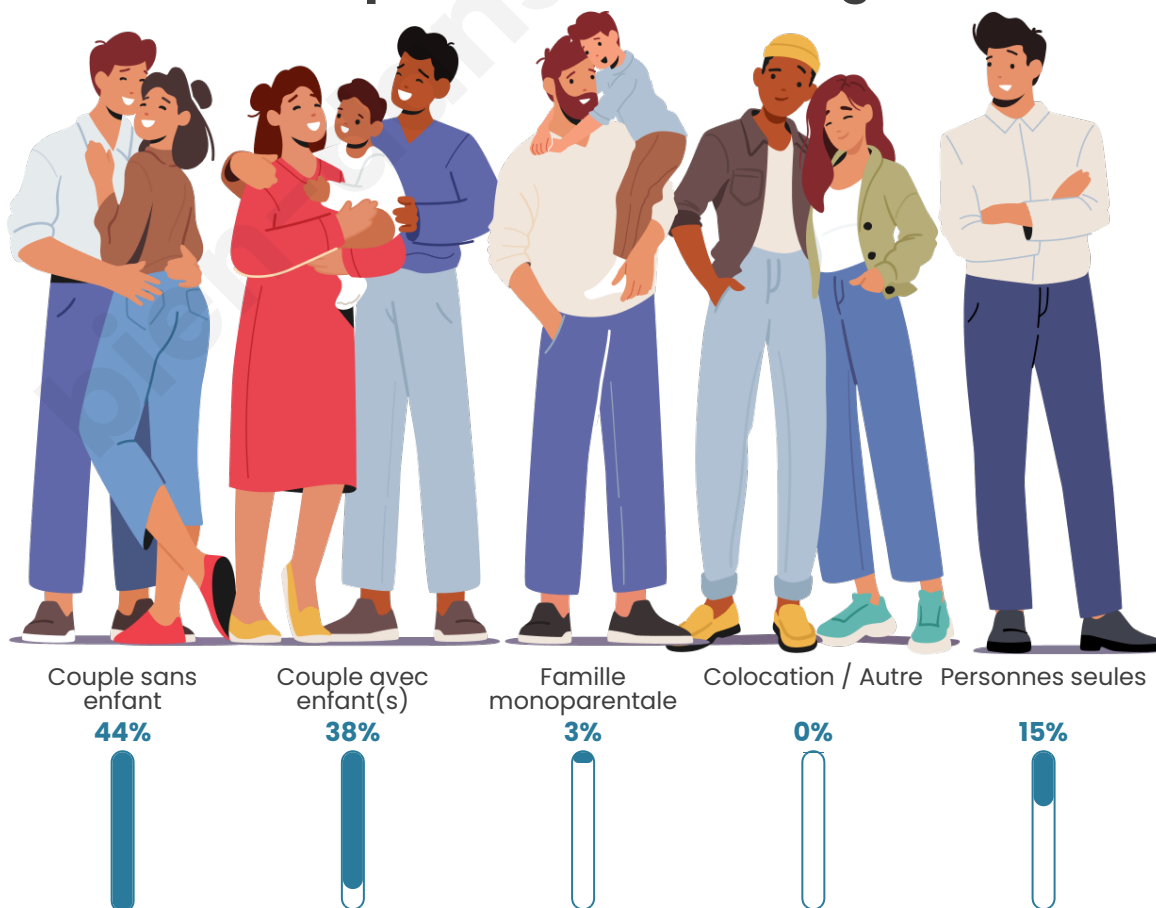
## Activité professionnelle



## Niveau de diplôme















## Composition des ménages





# Profils électoraux

## Premier tour

|   |                       |         |
|---|-----------------------|---------|
|    | Marine LE PEN         | 26.92 % |
|    | Emmanuel MACRON       | 21.60 % |
|    | Jean-Luc MÉLENCHON    | 14.79 % |
|    | Jean LASSALLE         | 8.58 %  |
|    | Éric ZEMMOUR          | 7.69 %  |
|   | Yannick JADOT         | 6.51 %  |
|  | Valérie PÉCRESSE      | 4.73 %  |
|  | Nicolas DUPONT-AIGNAN | 3.55 %  |
|  | Anne HIDALGO          | 2.96 %  |
|  | Fabien ROUSSEL        | 2.07 %  |
|  | Philippe POUTOU       | 0.59 %  |
|  | Nathalie ARTHAUD      | 0.00 %  |

## Second tour

|   |                 |         |
|---|-----------------|---------|
|  | Emmanuel MACRON | 47,76 % |
|  | Marine LE PEN   | 52,24 % |

### 407 inscrits

Participation : 85.26%

Votes blancs : 6.63%

Votes nuls : 3.46%

### 407 inscrits

Participation : 85.01%

Votes blancs : 1.16%

Votes nuls : 1.16%

# Sécurité



Agressions physiques / sexuelles

0



Cambriolages

0



Vols / dégradations

0



Stupéfiants

0

## Evolution du nombre d'infractions



## Pour comparer

(en proportion du nombre d'habitants)



Sources : Bases statistiques communale, départementale et régionale de la délinquance enregistrée par la police et la gendarmerie nationales selon les dernières parutions officielles de 2025 portant sur l'année 2024 ([data.gouv](https://data.gouv.fr)).

Agressions physiques / sexuelles : Violences sexuelles, coups et blessures volontaires intrafamiliaux, coups et blessures volontaires, autres coups, blessures volontaires et vols violents sans arme.

Cambriolages : Cambriolages de logements.

Vols : Vols avec armes, vols d'accessoires sur véhicules, vols dans les véhicules, vols de véhicules, vols sans violence contre des personnes, destructions, dégradations volontaires et escroqueries.

Stupéfiants : Trafic de stupéfiants dont (AFD) et usage de stupéfiants.

# Services à la population



## Commerce

|                    |                                  |
|--------------------|----------------------------------|
| Hypermarché        | X <a href="#">Puygouzon</a> 6km  |
| Supermarché        | X <a href="#">Albi</a> 8km       |
| Superette          | X <a href="#">Dénat</a> 7km      |
| Boulangerie        | X <a href="#">Carlus</a> 5km     |
| Boucherie          | X <a href="#">Lomers</a> 3km     |
| Restaurant         | X <a href="#">Puygouzon</a> 6km  |
| Garage             | X <a href="#">Lamillarié</a> 4km |
| Station-service    | X <a href="#">Puygouzon</a> 6km  |
| Banque             | X <a href="#">Lamillarié</a> 3km |
| La poste           | X <a href="#">Saliès</a> 4km     |
| Coiffeur           | X <a href="#">Carlus</a> 4km     |
| Tabac              | X <a href="#">Puygouzon</a> 6km  |
| Bars / discothèque | X <a href="#">Lomers</a> 6km     |
| Bibliothèque       | 1                                |
| Cinéma             | X <a href="#">Albi</a> 8km       |
| Vétérinaire        | X <a href="#">Puygouzon</a> 6km  |



## Santé

|                                  |                                    |
|----------------------------------|------------------------------------|
| Pharmacie                        | X <a href="#">Puygouzon</a> 6km    |
| Hôpital                          | X <a href="#">Albi</a> 9km         |
| Laboratoire d'analyses médicales | X <a href="#">Albi</a> 8km         |
| Etablissement pour handicapé     | X <a href="#">Albi</a> 7km         |
| EHPA                             | X <a href="#">Puygouzon</a> 6km    |
| Médecin                          | X <a href="#">Puygouzon</a> 6km    |
| Dentiste                         | X <a href="#">Puygouzon</a> 6km    |
| Chirurgien                       | X <a href="#">Albi</a> 6km         |
| Dermatologue                     | X <a href="#">Albi</a> 8km         |
| Anesthésiste                     | X <a href="#">Albi</a> 9km         |
| Gastro-entérologue               | X <a href="#">Albi</a> 9km         |
| Gynécologue                      | X <a href="#">Albi</a> 9km         |
| Cancérologue                     | X <a href="#">Castres</a> 29km     |
| Neurologue                       | X <a href="#">Albi</a> 9km         |
| Ophtalmologue                    | X <a href="#">Albi</a> 9km         |
| ORL                              | X <a href="#">Albi</a> 8km         |
| Cardiologue                      | X <a href="#">Graulhet</a> 14km    |
| Pédiatre                         | X <a href="#">Castres</a> 29km     |
| Pneumologue                      | X <a href="#">Albi</a> 9km         |
| Psychologue                      | X <a href="#">Albi</a> 8km         |
| Radiologue                       | X <a href="#">Le Sequestre</a> 8km |
| Rhumatologue                     | X <a href="#">Albi</a> 9km         |
| Sage-femme                       | X <a href="#">Albi</a> 8km         |



## Éducation

|                         |                                  |
|-------------------------|----------------------------------|
| Crèche                  | X <a href="#">Lamillarié</a> 3km |
| Ecole maternelle Public | X <a href="#">Férols</a> 5km     |
| Ecole maternelle Privé  | X <a href="#">Toulouse</a> 58km  |
| Ecole primaire Public   | 1                                |
| Ecole primaire Privé    | X <a href="#">Albi</a> 7km       |
| Collège Public          | X <a href="#">Albi</a> 9km       |
| Collège Privé           | X <a href="#">Albi</a> 8km       |
| Lycée Public            | X <a href="#">Albi</a> 8km       |
| Lycée Privé             | X <a href="#">Albi</a> 8km       |

Sources : Base Sirene des entreprises et de leurs établissements selon les dernières parutions officielles de 2025 portant sur l'année 2024 ([data.gouv](#)). Liste, localisation et tarifs des professionnels de santé selon les dernières parutions officielles de 2025 portant sur l'année 2024 ([opendatasoft](#)) et FINISS Extraction du Fichier des établissements selon les dernières parutions officielles de 2025 portant sur l'année 2024 ([data.gouv](#)). Adresse et géolocalisation des établissements d'enseignement du premier et second degrés selon les dernières parutions officielles de 2025 portant sur l'année 2024 ([data.education.gouv](#))

## Villes autour de Poulan-Pouzols

| Ville               | Habitants | Superficie         | Pop densité           | Pop active | Taux chômage | Revenu moyen | Prix immobilier        |
|---------------------|-----------|--------------------|-----------------------|------------|--------------|--------------|------------------------|
| Lamillarié          | 517       | 14 km <sup>2</sup> | 37 h/km <sup>2</sup>  | 45.8%      | 3.7%         | 24 160 €/an  | 1 801 €/m <sup>2</sup> |
| Orban               | 351       | 8 km <sup>2</sup>  | 44 h/km <sup>2</sup>  | 43%        | 4%           | 23 550 €/an  | 1 575 €/m <sup>2</sup> |
| Carlus              | 664       | 10 km <sup>2</sup> | 66 h/km <sup>2</sup>  | 43.2%      | 4.1%         | 24 090 €/an  | 1 746 €/m <sup>2</sup> |
| Saliès              | 806       | 3 km <sup>2</sup>  | 269 h/km <sup>2</sup> | 46.7%      | 3.8%         | 25 070 €/an  | 2 027 €/m <sup>2</sup> |
| Fénols              | 244       | 6 km <sup>2</sup>  | 41 h/km <sup>2</sup>  | 48.4%      | 2%           | 22 910 €/an  | 1 973 €/m <sup>2</sup> |
| Rouffiac (1 avis)   | 639       | 11 km <sup>2</sup> | 58 h/km <sup>2</sup>  | 45.1%      | 3.4%         | 23 700 €/an  | 1 630 €/m <sup>2</sup> |
| Sieurac             | 256       | 8 km <sup>2</sup>  | 32 h/km <sup>2</sup>  | 52.3%      | 5.9%         | 21 950 €/an  | 1 009 €/m <sup>2</sup> |
| Lombers (1 avis)    | 1 080     | 38 km <sup>2</sup> | 28 h/km <sup>2</sup>  | 47.7%      | 3.3%         | 21 980 €/an  | 1 480 €/m <sup>2</sup> |
| Aussac              | 255       | 6 km <sup>2</sup>  | 43 h/km <sup>2</sup>  | 51.4%      | 5.9%         | 22 610 €/an  | 1 313 €/m <sup>2</sup> |
| Puygouzon (2 avis)  | 3 548     | 20 km <sup>2</sup> | 177 h/km <sup>2</sup> | 42.3%      | 3.1%         | 25 950 €/an  | 1 785 €/m <sup>2</sup> |
| Dénat               | 864       | 15 km <sup>2</sup> | 58 h/km <sup>2</sup>  | 46.3%      | 3.6%         | 23 140 €/an  | 1 609 €/m <sup>2</sup> |
| Montdragon          | 614       | 12 km <sup>2</sup> | 51 h/km <sup>2</sup>  | 44%        | 4.6%         | 21 780 €/an  | 1 440 €/m <sup>2</sup> |
| Laboutarie (1 avis) | 521       | 5 km <sup>2</sup>  | 104 h/km <sup>2</sup> | 49.5%      | 6.1%         | 20 890 €/an  | 1 485 €/m <sup>2</sup> |
| Le Sequestre        | 2 025     | 5 km <sup>2</sup>  | 405 h/km <sup>2</sup> | 46.5%      | 3.7%         | 22 450 €/an  | 2 055 €/m <sup>2</sup> |
| Florentin           | 762       | 12 km <sup>2</sup> | 64 h/km <sup>2</sup>  | 40.7%      | 3.8%         | 23 770 €/an  | 2 073 €/m <sup>2</sup> |

bien-dans-ma-ville.fr



# **Vous aimez votre ville ? Notez-la !**

Et faites-nous part de vos remarques constructives



Avec

**BIEN** dans  
ma **VILLE** 