



Version web

Ville de Pouillat

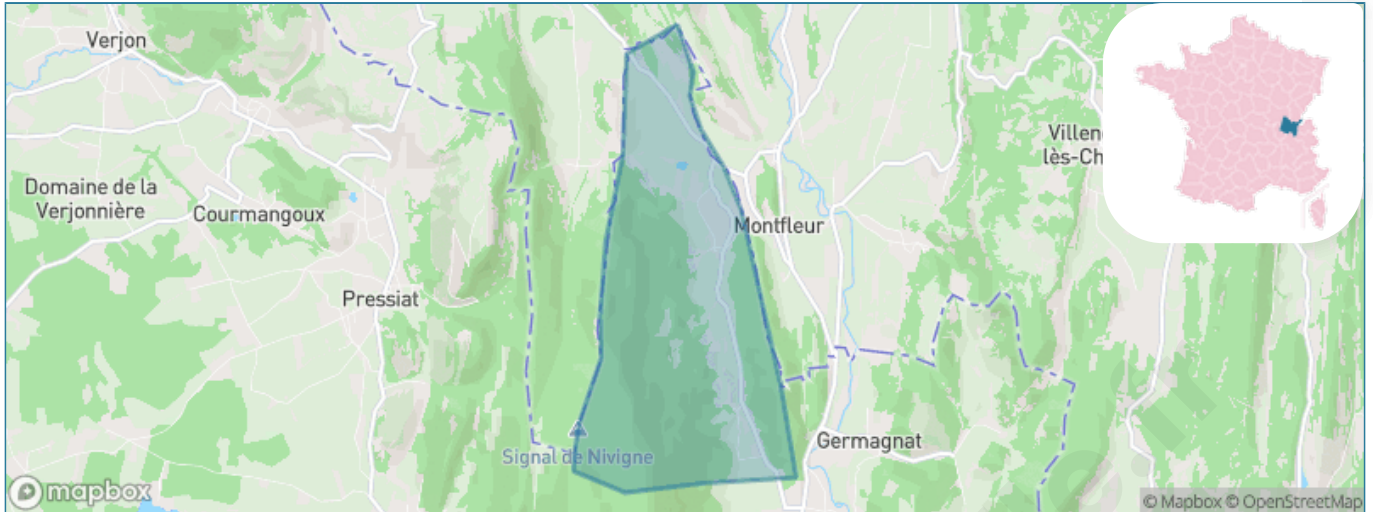
Présenté par

BIEN dans
ma **VILLE** 

Sommaire

Situation géographique	3
Statistiques sur la population	4
Evolution du nombre d'habitants	4
Tranche d'âge	5
0-14 ans	5
15-29 ans	5
30-44 ans	5
45-59 ans	5
60-74 ans	5
75-89 ans	5
90 ans et +	5
Activité professionnelle	5
Agriculteurs	5
Artisans, Commerçants	5
Cadres et sup.	5
Professions intermédiaires	5
Employé	5
Ouvrier	5
Retraité	5
Autres	5
Niveau de diplôme	6
Sans diplôme ou CEP	6
Brevet, BEPC, DNB	6
CAP-BEP ou équivalent	6
BAC ou équivalent	6
BAC+2	6
BAC+3 ou +4	6
BAC+5 ou plus	6
Composition des ménages	6
Couple sans enfant	6
Couple avec enfant(s)	6
Famille monoparentale	6
Colocation / Autre	6
Personnes seules	6
Profils électoraux	7
Premier tour	7
Sécurité	8
Evolution du nombre d'infractions	8
Pour comparer	9
Services à la population	10
Commerce	10
Éducation	10
Villes autour de Pouillat	11

Situation géographique



i Informations clés

- **Région** : Auvergne-Rhône-Alpes
- **Département** : Ain
- **Code postal** : 01250
- **Superficie** : 6 km²



Statistiques sur la population



Nombre d'habitants

77



Age moyen

43 ans



Pop active

55.8%



Taux chômage

6.1%



Pop densité

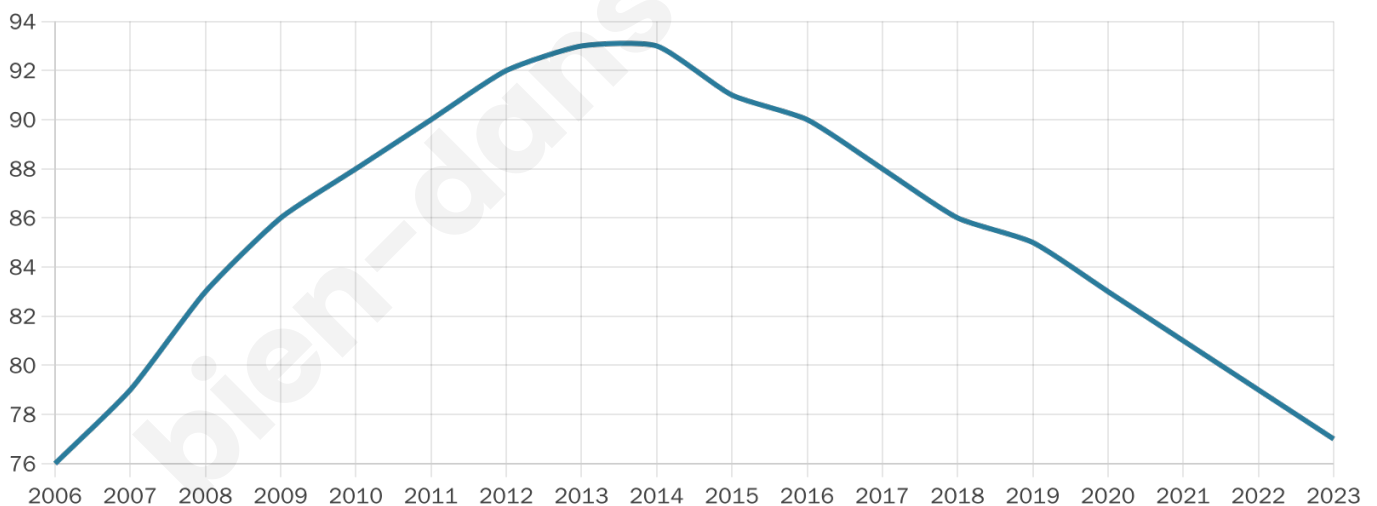
13 h/km²



Revenu moyen

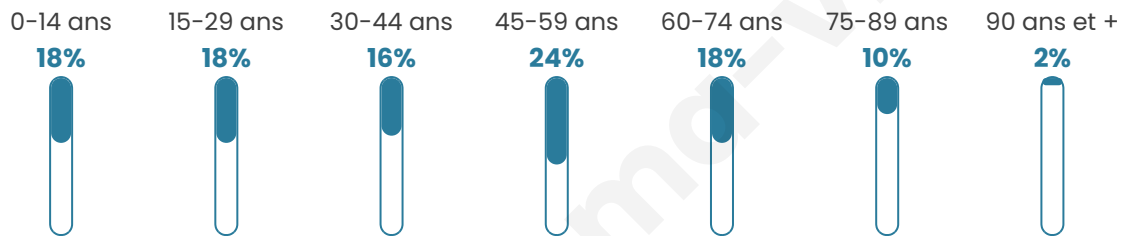
NC

Evolution du nombre d'habitants

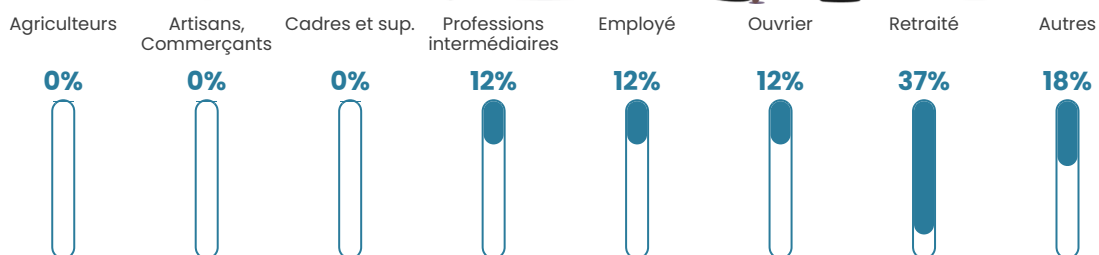


Sources : Institut national de la statistique et des études économiques (insee) selon Les dernières parutions officielles de 2024 portant sur les années 2020, 2021 et 2022.

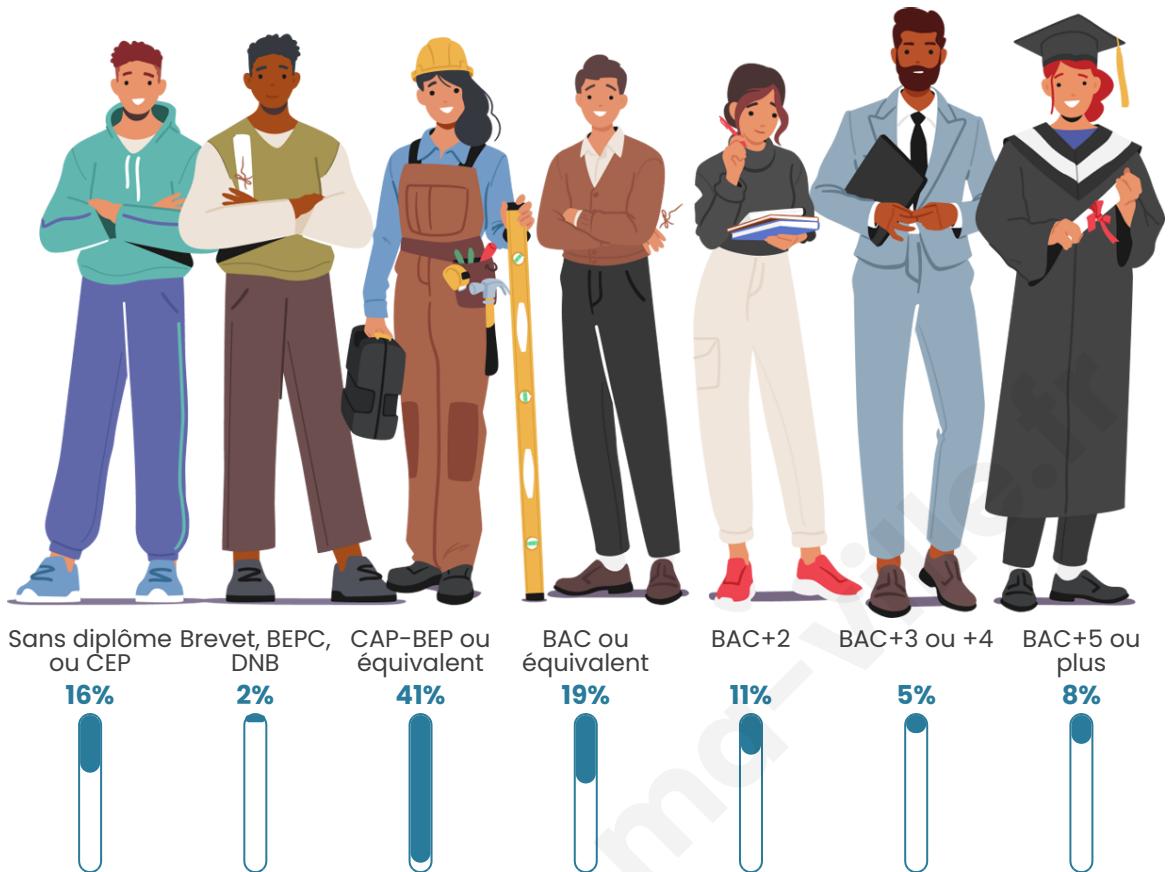
Tranche d'âge




Activité professionnelle



Niveau de diplôme















Composition des ménages



Profils électoraux

Premier tour

	Marine LE PEN	33.33 %
	Emmanuel MACRON	15.79 %
	Jean-Luc MÉLENCHON	15.79 %
	Jean LASSALLE	14.04 %
	Éric ZEMMOUR	7.02 %
	Yannick JADOT	7.02 %
	Fabien ROUSSEL	5.26 %
	Nicolas DUPONT-AIGNAN	1.75 %
	Nathalie ARTHAUD	0.00 %
	Anne HIDALGO	0.00 %
	Valérie PÉCRESSE	0.00 %
	Philippe POUTOU	0.00 %



66 inscrits

Participation : 87.88%

Votes blancs : 1.72%

Votes nuls : 0.00%

Second tour

	Emmanuel MACRON	42,31 %
	Marine LE PEN	57,69 %

66 inscrits

Participation : 83.33%

Votes blancs : 5.45%

Votes nuls : 0%

Sécurité



Agressions physiques / sexuelles

0



Cambriolages

0



Vols / dégradations

0



Stupéfiants

0

Evolution du nombre d'infractions



Pour comparer

(en proportion du nombre d'habitants)



Sources : Bases statistiques communale, départementale et régionale de la délinquance enregistrée par la police et la gendarmerie nationales selon les dernières parutions officielles de 2025 portant sur l'année 2024 ([data.gouv](https://data.gouv.fr)).

Agressions physiques / sexuelles : Violences sexuelles, coups et blessures volontaires intrafamiliaux, coups et blessures volontaires, autres coups, blessures volontaires et vols violents sans arme.

Cambriolages : Cambriolages de logements.

Vols : Vols avec armes, vols d'accessoires sur véhicules, vols dans les véhicules, vols de véhicules, vols sans violence contre des personnes, destructions, dégradations volontaires et escroqueries.

Stupéfiants : Trafic de stupéfiants dont (AFD) et usage de stupéfiants.

Services à la population



Commerce

Hypermarché	X <u>Bourg-en-Bresse</u> 19km
Supermarché	X <u>Thoirette-Coisia</u> 11km
Superette	X <u>Val-d'Épy</u> 5km
Boulangerie	X <u>Montfleur</u> 1km
Boucherie	X <u>Val Suran</u> 7km
Restaurant	X <u>Montfleur</u> 0km
Garage	X <u>Courmangoux</u> 4km
Station-service	X <u>Arinthod</u> 12km
Banque	X <u>Val Suran</u> 7km
La poste	X <u>Coligny</u> 9km
Coiffeur	X <u>Courmangoux</u> 4km
Tabac	X <u>Coligny</u> 9km
Bars / discothèque	X <u>Courmangoux</u> 5km
Bibliothèque	X <u>Aromas</u> 6km
Cinéma	X <u>Saint-Amour</u> 13km
Vétérinaire	X <u>Verjon</u> 7km



Santé

Pharmacie	X <u>Val Suran</u> 7km
Hôpital	X <u>Oyonnax</u> 16km
Laboratoire d'analyses médicales	X <u>Oyonnax</u> 18km
Etablissement pour handicapé	X <u>Aromas</u> 8km
EHPA	X <u>Val Suran</u> 7km
Médecin	X <u>Val-d'Épy</u> 6km
Dentiste	X <u>Val-Revermont</u> 9km
Chirurgien	X <u>Oyonnax</u> 16km
Dermatologue	X <u>Bourg-en-Bresse</u> 21km
Anesthésiste	X <u>Bourg-en-Bresse</u> 19km
Gastro-entérologue	X <u>Oyonnax</u> 16km
Gynécologue	X <u>Ceyzériat</u> 19km
Cancérologue	X <u>Mâcon</u> 48km
Neurologue	X <u>Bourg-en-Bresse</u> 19km
Ophthalmologue	X <u>Oyonnax</u> 18km
ORL	X <u>Bourg-en-Bresse</u> 19km
Cardiologue	X <u>Oyonnax</u> 19km
Pédiatre	X <u>Oyonnax</u> 18km
Pneumologue	X <u>Bourg-en-Bresse</u> 19km
Psychologue	X <u>Bourg-en-Bresse</u> 21km
Radiologue	X <u>Oyonnax</u> 16km
Rhumatologue	X <u>Bourg-en-Bresse</u> 19km
Sage-femme	X <u>Coligny</u> 8km



Éducation

Crèche	X <u>Villemotier</u> 9km
Ecole maternelle Public	X <u>Arinthod</u> 12km
Ecole maternelle Privé	X <u>Chevry</u> 47km
Ecole primaire Public	X <u>Aromas</u> 6km
Ecole primaire Privé	X <u>Montfleur</u> 0km
Collège Public	X <u>Coligny</u> 9km
Collège Privé	X <u>Marboz</u> 13km
Lycée Public	X <u>Saint-Amour</u> 13km
Lycée Privé	X <u>Oyonnax</u> 19km

Sources : Base Sirene des entreprises et de leurs établissements selon les dernières parutions officielles de 2025 portant sur l'année 2024 ([data.gouv](#)). Liste, localisation et tarifs des professionnels de santé selon les dernières parutions officielles de 2025 portant sur l'année 2024 ([opendatasoft](#)) et FINISS Extraction du Fichier des établissements selon les dernières parutions officielles de 2025 portant sur l'année 2024 ([data.gouv](#)). Adresse et géolocalisation des établissements d'enseignement du premier et second degrés selon les dernières parutions officielles de 2025 portant sur l'année 2024 ([data.education.gouv](#))

Villes autour de Pouillat

Ville	Habitants	Superficie	Pop densité	Pop active	Taux chômage	Revenu moyen	Prix immobilier
Montfleur (1 avis)	162	7 km ²	23 h/km ²	43.8%	8%	22 670 €/an	801 €/m ²
Broissia	57	3 km ²	19 h/km ²	38.6%	3.5%	NC	NC
Courmangoux	522	14 km ²	37 h/km ²	44.3%	2.7%	24 080 €/an	2 107 €/m ²
Charnod	37	5 km ²	7 h/km ²	43.2%	8.1%	NC	NC
Aromas	580	25 km ²	23 h/km ²	43.4%	2.4%	22 660 €/an	1 077 €/m ²
Val-d'Épy	322	25 km ²	13 h/km ²	41%	3.7%	21 640 €/an	1 041 €/m ²
Verjon	346	5 km ²	69 h/km ²	47.4%	5.8%	23 640 €/an	1 785 €/m ²
Val Suran	777	37 km ²	21 h/km ²	38.2%	3.6%	20 400 €/an	1 484 €/m ²
Vosbles-Valfin	185	21 km ²	9 h/km ²	41.6%	3.2%	22 440 €/an	1 378 €/m ²
Montlainsia	209	21 km ²	10 h/km ²	54.1%	5.7%	20 610 €/an	1 032 €/m ²
Salavre	306	7 km ²	44 h/km ²	41.5%	1.6%	22 940 €/an	1 504 €/m ²
Nivigne et Suran (1 avis)	820	31 km ²	26 h/km ²	49.3%	3.9%	23 260 €/an	1 374 €/m ²
Genod	73	3 km ²	24 h/km ²	42.5%	4.1%	NC	811 €/m ²
Val-Revermont (1 avis)	2 488	45 km ²	55 h/km ²	50.6%	3.7%	24 280 €/an	1 846 €/m ²
Coligny (1 avis)	1 360	16 km ²	85 h/km ²	37.8%	2.6%	23 750 €/an	1 074 €/m ²

bien-dans-ma-ville.fr



Vous aimez votre ville ? Notez-la !

Et faites-nous part de vos remarques constructives



Avec

BIEN dans ma **VILLE** 