



Version web

Ville de Potelle

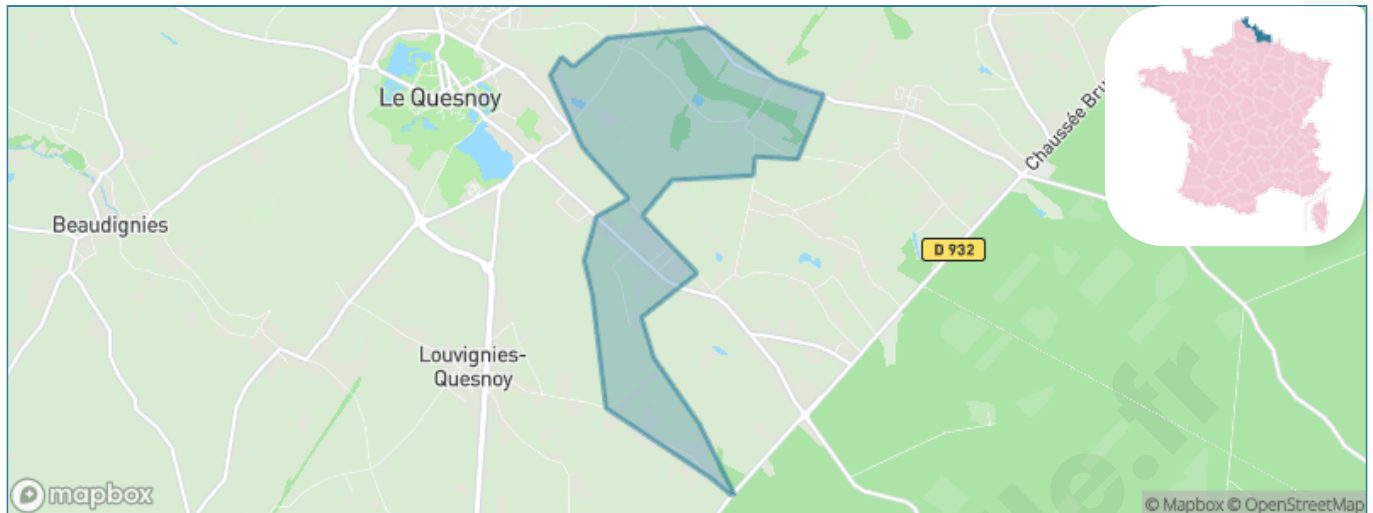
Présenté par

BIEN dans
ma **VILLE** 

Sommaire

Situation géographique	3
Statistiques sur la population	4
Evolution du nombre d'habitants	4
Tranche d'âge	5
0-14 ans	5
15-29 ans	5
30-44 ans	5
45-59 ans	5
60-74 ans	5
75-89 ans	5
90 ans et +	5
Activité professionnelle	5
Agriculteurs	5
Artisans, Commerçants	5
Cadres et sup.	5
Professions intermédiaires	5
Employé	5
Ouvrier	5
Retraité	5
Autres	5
Niveau de diplôme	6
Sans diplôme ou CEP	6
Brevet, BEPC, DNB	6
CAP-BEP ou équivalent	6
BAC ou équivalent	6
BAC+2	6
BAC+3 ou +4	6
BAC+5 ou plus	6
Composition des ménages	6
Couple sans enfant	6
Couple avec enfant(s)	6
Famille monoparentale	6
Colocation / Autre	6
Personnes seules	6
Profils électoraux	7
Premier tour	7
Sécurité	8
Evolution du nombre d'infractions	8
Pour comparer	9
Services à la population	10
Commerce	10
Éducation	10
Villes autour de Potelle	11

Situation géographique



i Informations clés

- **Région** : Hauts-de-France
- **Département** : Nord
- **Code postal** : 59530
- **Superficie** : 4 km²



Région
Hauts-de-France



Statistiques sur la population



Nombre d'habitants

439



Age moyen

42 ans



Pop active

43.3%



Taux chômage

4.5%



Pop densité

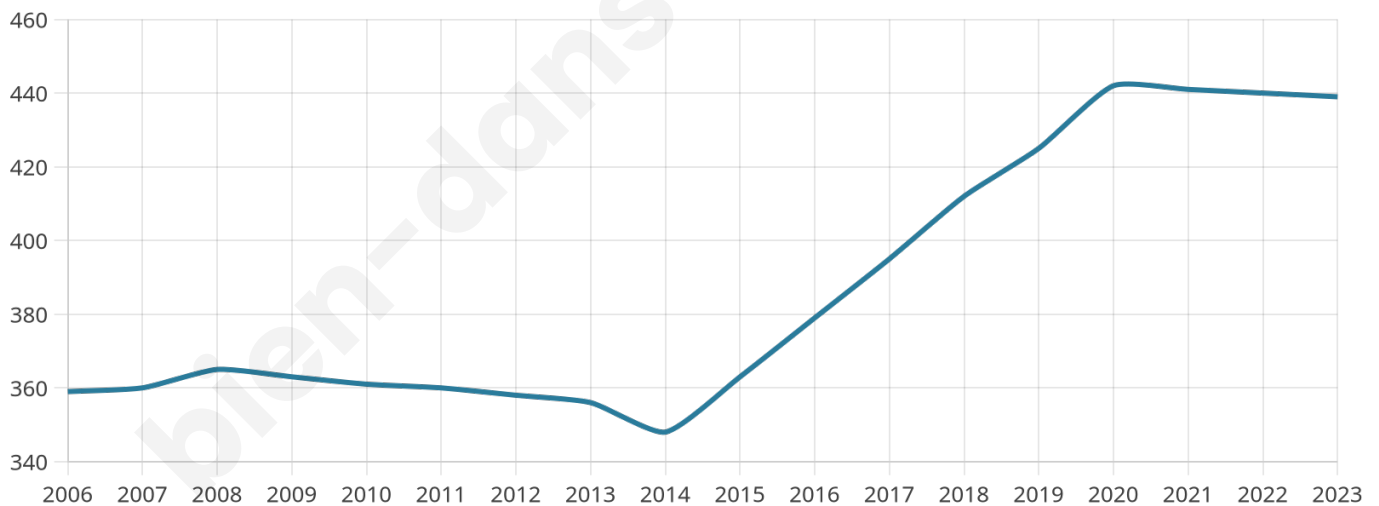
110 h/km²



Revenu moyen

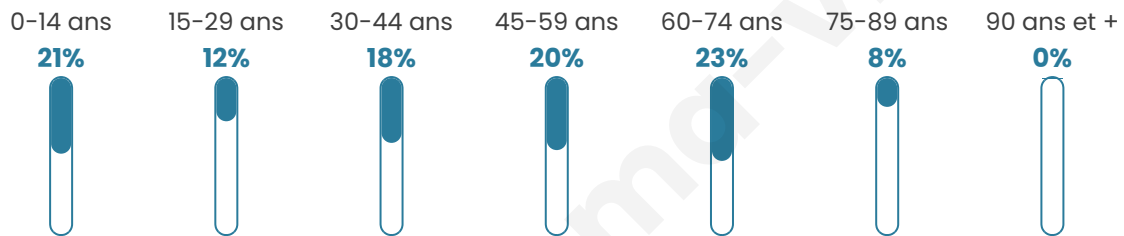
27 370 €/an

Evolution du nombre d'habitants

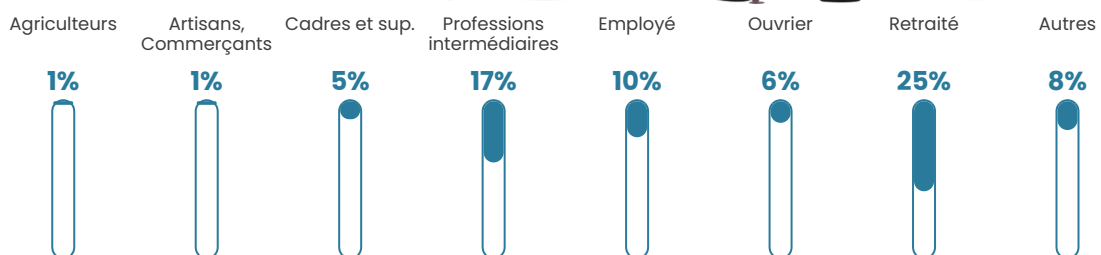


Sources : Institut national de la statistique et des études économiques (insee) selon Les dernières parutions officielles de 2024 portant sur les années 2020, 2021 et 2022.


Tranche d'âge




Activité professionnelle



Niveau de diplôme















Composition des ménages





Profils électoraux

Premier tour

	Emmanuel MACRON	29.12 %
	Marine LE PEN	24.91 %
	Jean-Luc MÉLENCHON	14.74 %
	Éric ZEMMOUR	8.77 %
	Valérie PÉCRESE	5.96 %
	Fabien ROUSSEL	5.61 %
	Jean LASSALLE	3.16 %
	Anne HIDALGO	2.81 %
	Yannick JADOT	1.40 %
	Nicolas DUPONT- AIGNAN	1.40 %
	Nathalie ARTHAUD	1.05 %
	Philippe POUTOU	1.05 %

Second tour

	Emmanuel MACRON	48,08 %
	Marine LE PEN	51,92 %

363 inscrits

Participation : 80.44%

Votes blancs : 8.22%

Votes nuls : 2.74%

363 inscrits

Participation : 80.99%

Votes blancs : 2.72%

Votes nuls : 0.34%

Sécurité



Agressions physiques / sexuelles

0



Cambriolages

0



Vols / dégradations

0



Stupéfiants

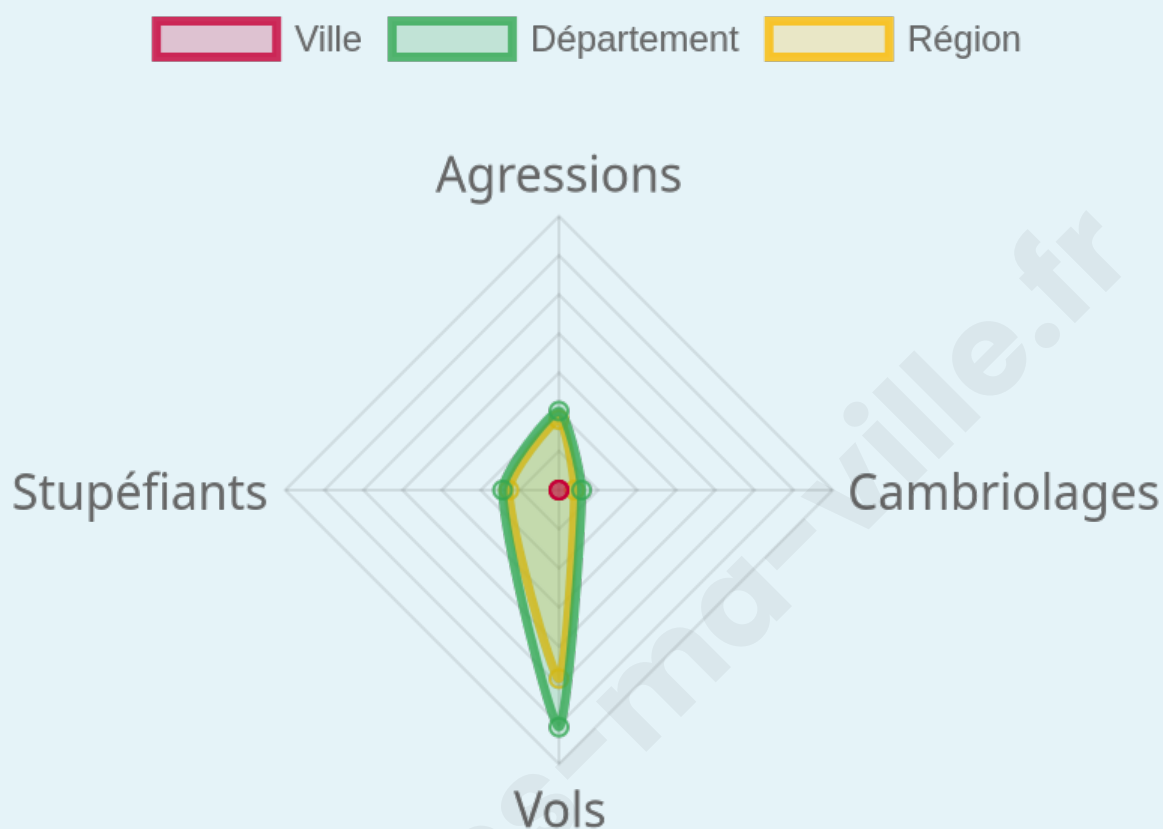
0

Evolution du nombre d'infractions



Pour comparer

(en proportion du nombre d'habitants)



Sources : Bases statistiques communale, départementale et régionale de la délinquance enregistrée par la police et la gendarmerie nationales selon les dernières parutions officielles de 2025 portant sur l'année 2024 ([data.gouv](https://data.gouv.fr)).

Agressions physiques / sexuelles : Violences sexuelles, coups et blessures volontaires intrafamiliaux, coups et blessures volontaires, autres coups, blessures volontaires et vols violents sans arme.

Cambriolages : Cambriolages de logements.

Vols : Vols avec armes, vols d'accessoires sur véhicules, vols dans les véhicules, vols de véhicules, vols sans violence contre des personnes, destructions, dégradations volontaires et escroqueries.

Stupéfiants : Trafic de stupéfiants dont (AFD) et usage de stupéfiants.

Services à la population



Commerce

Hypermarché	X Le Quesnoy 3km
Supermarché	X Le Quesnoy 3km
Superette	X Le Quesnoy 3km
Boulangerie	X Louvignies-Quesnoy 2km
Boucherie	X Le Quesnoy 2km
Restaurant	1
Garage	1
Station-service	X Le Quesnoy 3km
Banque	X Le Quesnoy 2km
La poste	X Le Quesnoy 2km
Coiffeur	1
Tabac	X Landrecies 12km
Bars / discothèque	X Jolimetz 1km
Bibliothèque	X Jolimetz 1km
Cinéma	X Valenciennes 17km
Vétérinaire	X Le Quesnoy 2km



Santé

Pharmacie	X Le Quesnoy 2km
Hôpital	X Le Quesnoy 3km
Laboratoire d'analyses médicales	X Le Quesnoy 2km
Etablissement pour handicapé	X Le Quesnoy 2km
EHPA	X Le Quesnoy 2km
Médecin	X Jolimetz 1km
Dentiste	X Le Quesnoy 2km
Chirurgien	X Le Quesnoy 2km
Dermatologue	X Valenciennes 18km
Anesthésiste	X Saint-Saulve 17km
Gastro-entérologue	X Le Cateau-Cambrésis 17km
Gynécologue	X Valenciennes 16km
Cancérologue	X Valenciennes 17km
Neurologue	X Valenciennes 17km
Ophthalmologue	X Le Quesnoy 2km
ORL	X Le Quesnoy 2km
Cardiologue	X Le Quesnoy 1km
Pédiatre	X Trith-Saint-Léger 16km
Pneumologue	X Le Quesnoy 2km
Psychologue	X Valenciennes 17km
Radiologue	X Berlaimont 9km
Rhumatologue	X Valenciennes 18km
Sage-femme	X Le Quesnoy 2km



Éducation

Crèche	X Villereau 3km
Ecole maternelle Public	X Le Quesnoy 2km
Ecole maternelle Privé	X Genech 45km
Ecole primaire Public	X Jolimetz 1km
Ecole primaire Privé	X Le Quesnoy 3km
Collège Public	X Le Quesnoy 2km
Collège Privé	X Englefontaine 4km
Lycée Public	X Le Quesnoy 2km
Lycée Privé	X Englefontaine 4km

Sources : Base Sirene des entreprises et de leurs établissements selon les dernières parutions officielles de 2025 portant sur l'année 2024 ([data.gouv](#)). Liste, localisation et tarifs des professionnels de santé selon les dernières parutions officielles de 2025 portant sur l'année 2024 ([opendatasoft](#)) et FINESS Extraction du Fichier des établissements selon les dernières parutions officielles de 2025 portant sur l'année 2024 ([data.gouv](#)). Adresse et géolocalisation des établissements d'enseignement du premier et second degrés selon les dernières parutions officielles de 2025 portant sur l'année 2024 ([data.education.gouv](#))

Villes autour de Potelle

Ville	Habitants	Superficie	Pop densité	Pop active	Taux chômage	Revenu moyen	Prix immobilier
Jolimetz	856	4 km ²	214 h/km ²	49.2%	3.3%	25 130 €/an	1 510 €/m ²
Villereau (2 avis)	1 084	5 km ²	217 h/km ²	45.4%	4%	25 370 €/an	1 818 €/m ²
Louvignies-Quesnoy	899	8 km ²	112 h/km ²	46.8%	4%	23 670 €/an	1 347 €/m ²
Raucourt-au-Bois	150	1 km ²	150 h/km ²	50%	5.3%	24 100 €/an	725 €/m ²
Le Quesnoy (8 avis)	4 878	14 km ²	348 h/km ²	41.2%	8.7%	19 720 €/an	1 410 €/m ²
Ghissignies	505	4 km ²	126 h/km ²	45.5%	4.2%	27 020 €/an	1 311 €/m ²
Frasnoy	389	5 km ²	78 h/km ²	50.1%	4.1%	26 480 €/an	1 403 €/m ²
Orsinval	564	3 km ²	188 h/km ²	45.7%	2.5%	27 470 €/an	1 841 €/m ²
Gommegnies (6 avis)	2 264	15 km ²	151 h/km ²	48.5%	4%	25 290 €/an	1 391 €/m ²
Locquignol (2 avis)	301	97 km ²	3 h/km ²	43.9%	4%	22 170 €/an	1 732 €/m ²
Preux-au-Sart	300	5 km ²	60 h/km ²	51.3%	3.7%	29 900 €/an	1 820 €/m ²
Beaudignies	574	7 km ²	82 h/km ²	47.7%	4.9%	24 550 €/an	1 801 €/m ²
Englefontaine	1 291	4 km ²	323 h/km ²	45.3%	7%	21 400 €/an	1 119 €/m ²
Poix-du-Nord (1 avis)	2 126	8 km ²	266 h/km ²	46.1%	5.1%	18 860 €/an	976 €/m ²
Hecq	353	1 km ²	353 h/km ²	54.1%	6.2%	23 060 €/an	1 447 €/m ²

bien-dans-ma-ville.fr



Vous aimez votre ville ? Notez-la !

Et faites-nous part de vos remarques constructives



Avec

BIEN dans ma **VILLE** 