



Version web

# Ville de Ports

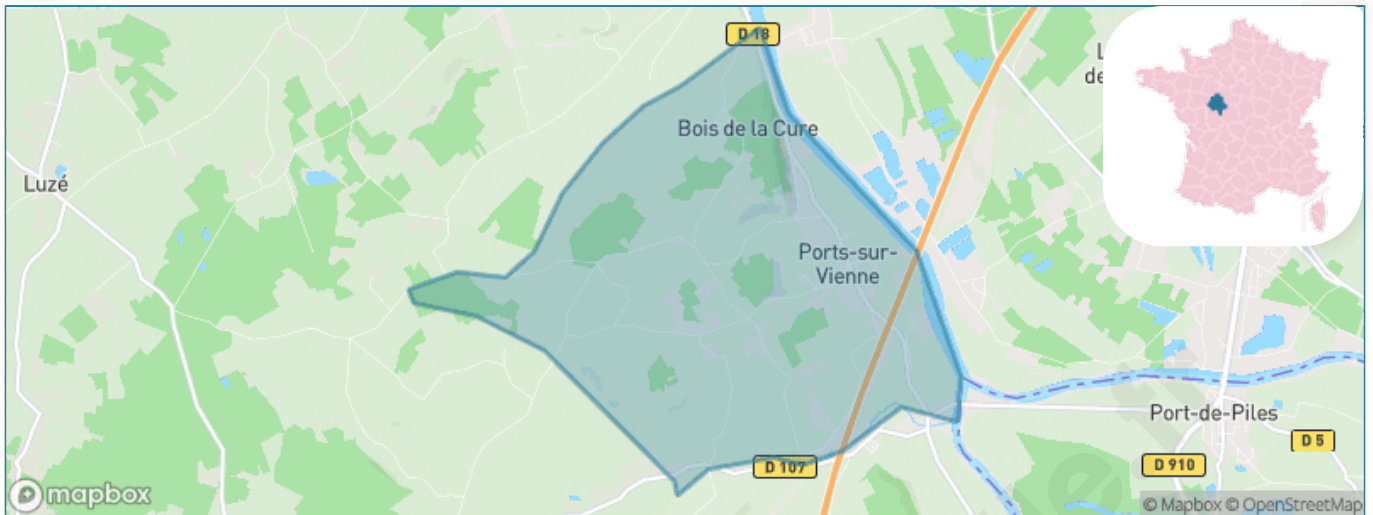
Présenté par

**BIEN** dans  
ma **VILLE** 

# Sommaire

Situation géographique .....	3
Statistiques sur la population .....	4
Evolution du nombre d'habitants .....	4
Tranche d'âge .....	5
0-14 ans .....	5
15-29 ans .....	5
30-44 ans .....	5
45-59 ans .....	5
60-74 ans .....	5
75-89 ans .....	5
90 ans et + .....	5
Activité professionnelle .....	5
Agriculteurs .....	5
Artisans, Commerçants .....	5
Cadres et sup. ....	5
Professions intermédiaires .....	5
Employé .....	5
Ouvrier .....	5
Retraité .....	5
Autres .....	5
Niveau de diplôme .....	6
Sans diplôme ou CEP .....	6
Brevet, BEPC, DNB .....	6
CAP-BEP ou équivalent .....	6
BAC ou équivalent .....	6
BAC+2 .....	6
BAC+3 ou +4 .....	6
BAC+5 ou plus .....	6
Composition des ménages .....	6
Couple sans enfant .....	6
Couple avec enfant(s) .....	6
Famille monoparentale .....	6
Colocation / Autre .....	6
Personnes seules .....	6
Profils électoraux .....	7
Premier tour .....	7
Sécurité .....	8
Evolution du nombre d'infractions .....	8
Pour comparer .....	9
Services à la population .....	10
Commerce .....	10
Éducation .....	10
Villes autour de Ports .....	12

# Situation géographique



## i Informations clés

- **Région** : Centre-Val de Loire
- **Département** : Indre-et-Loire
- **Code postal** : 37800
- **Superficie** : 11 km<sup>2</sup>



# Statistiques sur la population



Nombre d'habitants

**352**



Age moyen

**45 ans**



Pop active

**44%**



Taux chômage

**8.1%**



Pop densité

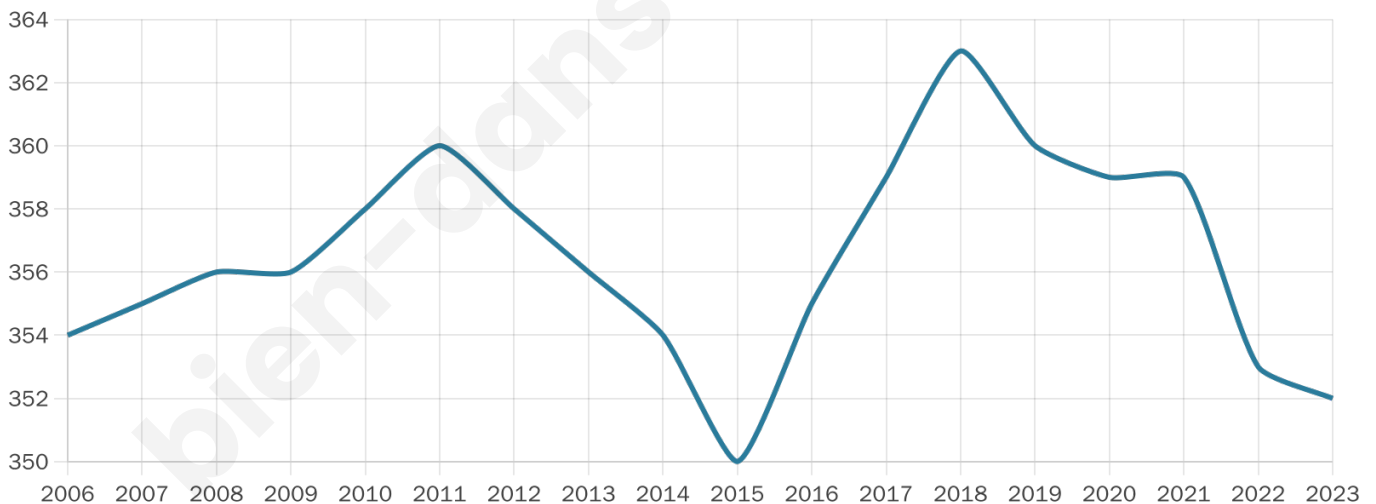
**32 h/km<sup>2</sup>**



Revenu moyen

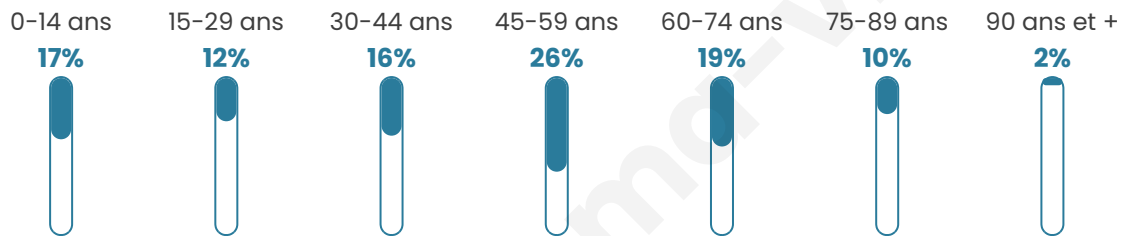
**21 420 €/an**

## Evolution du nombre d'habitants

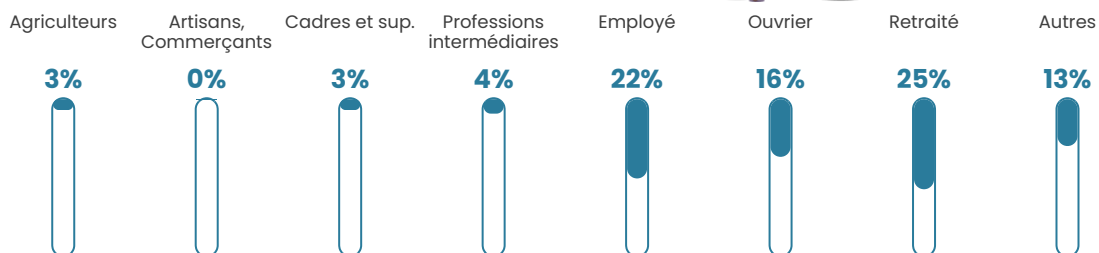


Sources : Institut national de la statistique et des études économiques (insee) selon Les dernières parutions officielles de 2024 portant sur les années 2020, 2021 et 2022.

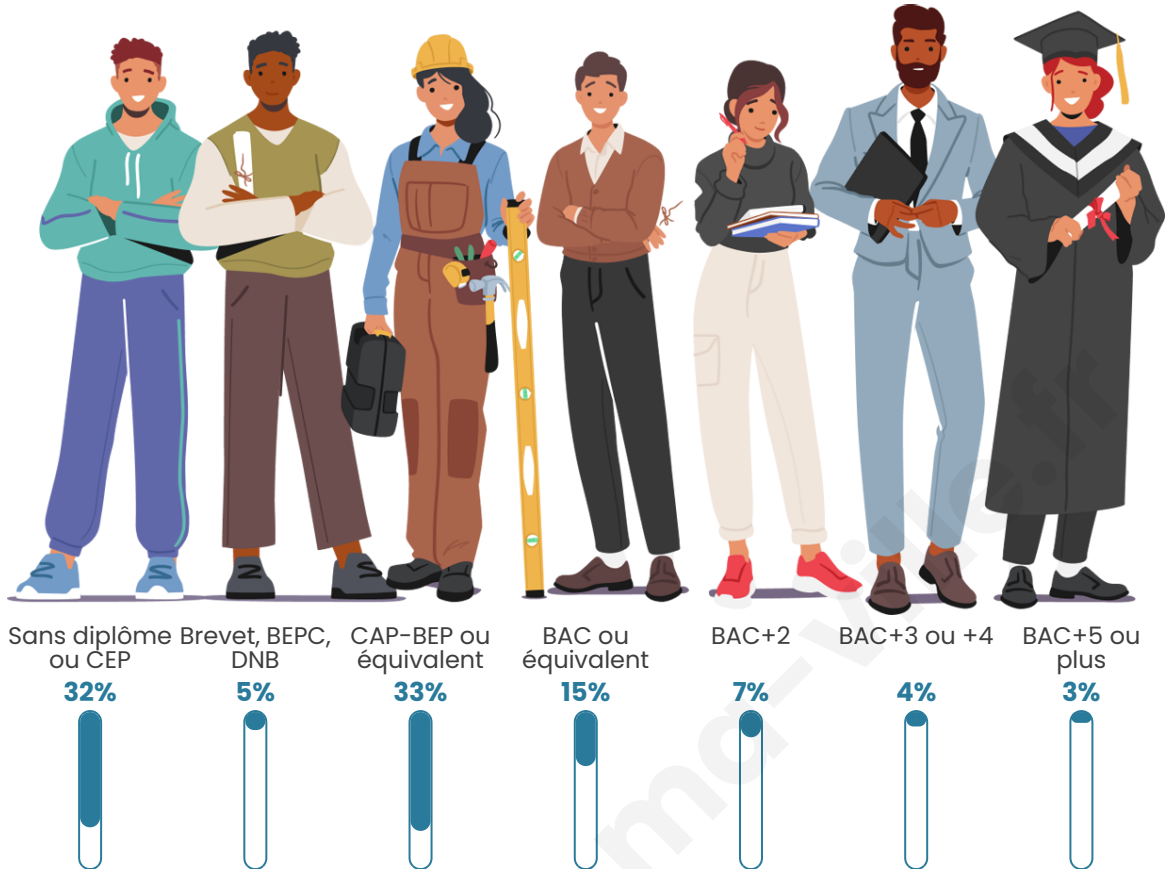
## Tranche d'âge




## Activité professionnelle



## Niveau de diplôme















## Composition des ménages



# Profils électoraux

## Premier tour

	Marine LE PEN	34.86 %
	Emmanuel MACRON	29.82 %
	Jean-Luc MÉLENCHON	14.22 %
	Valérie PÉCRESSÉ	5.05 %
	Jean LASSALLE	4.13 %
	Nathalie ARTHAUD	2.29 %
	Fabien ROUSSEL	1.83 %
	Éric ZEMMOUR	1.83 %
	Anne HIDALGO	1.83 %
	Philippe POUTOU	1.83 %
	Yannick JADOT	1.38 %
	Nicolas DUPONT- AIGNAN	0.92 %



### 288 inscrits

Participation : 77.08%

Votes blancs : 1.80%

Votes nuls : 0.00%

## Second tour

	Emmanuel MACRON	50,96 %
	Marine LE PEN	49,04 %

### 288 inscrits

Participation : 77.08%

Votes blancs : 4.05%

Votes nuls : 2.25%

# Sécurité



Agressions physiques / sexuelles

0



Cambriolages

0



Vols / dégradations

0



Stupéfiants

0

## Evolution du nombre d'infractions



## Pour comparer

(en proportion du nombre d'habitants)

■ Ville ■ Département ■ Région



Sources : Bases statistiques communale, départementale et régionale de la délinquance enregistrée par la police et la gendarmerie nationales selon les dernières parutions officielles de 2025 portant sur l'année 2024 ([data.gouv](https://data.gouv.fr)).

Agressions physiques / sexuelles : Violences sexuelles, coups et blessures volontaires intrafamiliaux, coups et blessures volontaires, autres coups, blessures volontaires et vols violents sans arme.

Cambriolages : Cambriolages de logements.

Vols : Vols avec armes, vols d'accessoires sur véhicules, vols dans les véhicules, vols de véhicules, vols sans violence contre des personnes, destructions, dégradations volontaires et escroqueries.

Stupéfiants : Trafic de stupéfiants dont (AFD) et usage de stupéfiants.

# Services à la population



## Commerce

Hypermarché	X <a href="#">L'Île-Bouchard</a> 15km
Supermarché	X <a href="#">Sainte-Maure-de-Touraine</a> 10km
Superette	X <a href="#">Nouâtre</a> 4km
Boulangerie	X <a href="#">Nouâtre</a> 4km
Boucherie	X <a href="#">La Celle-Saint-Avant</a> 4km
Restaurant	1
Garage	1
Station-service	X <a href="#">Geneston</a> 6km
Banque	X <a href="#">Nouâtre</a> 4km
La poste	X <a href="#">Dangé-Saint-Romain</a> 10km
Coiffeur	X <a href="#">Marcilly-sur-Vienne</a> 3km
Tabac	X <a href="#">Sainte-Maure-de-Touraine</a> 12km
Bars / discothèque	X <a href="#">Nouâtre</a> 4km
Bibliothèque	X <a href="#">Maillé</a> 5km
Cinéma	X <a href="#">Nouâtre</a> 4km
Vétérinaire	X <a href="#">Sainte-Maure-de-Touraine</a> 10km



## Santé

Pharmacie	X <a href="#">Nouâtre</a> 4km
Hôpital	X <a href="#">Châtelleraut</a> 20km
Laboratoire d'analyses médicales	X <a href="#">Sainte-Maure-de-Touraine</a> 11km
Etablissement pour handicapé	X <a href="#">Descartes</a> 11km
EHPA	X <a href="#">Marigny-Marmande</a> 6km
Médecin	X <a href="#">Nouâtre</a> 4km
Dentiste	X <a href="#">Les Ormes</a> 6km
Chirurgien	X <a href="#">La Tour-Saint-Gelin</a> 12km
Dermatologue	X <a href="#">Sainte-Maure-de-Touraine</a> 12km
Anesthésiste	X <a href="#">Châtelleraut</a> 22km
Gastro-entérologue	X <a href="#">Châtelleraut</a> 22km
Gynécologue	X <a href="#">Châtelleraut</a> 20km
Cancérologue	X <a href="#">Chambray-lès-Tours</a> 37km
Neurologue	X <a href="#">Châtelleraut</a> 23km
Ophtalmologue	X <a href="#">Sainte-Maure-de-Touraine</a> 12km
ORL	X <a href="#">Châtelleraut</a> 23km
Cardiologue	X <a href="#">Châtelleraut</a> 22km
Pédiatre	X <a href="#">Châtelleraut</a> 23km
Pneumologue	X <a href="#">Tours</a> 43km
Psychologue	X <a href="#">Châtelleraut</a> 22km
Radiologue	X <a href="#">Sainte-Maure-de-Touraine</a> 11km
Rhumatologue	X <a href="#">Châtelleraut</a> 20km
Sage-femme	X <a href="#">Descartes</a> 11km



## Éducation

Crèche	X <a href="#">Dangé-Saint-Romain</a> 10km
Ecole maternelle Public	X <a href="#">Nouâtre</a> 4km
Ecole maternelle Privé	X <a href="#">Céré-la-Ronde</a> 56km
Ecole primaire Public	X <a href="#">Marcilly-sur-Vienne</a> 3km
Ecole primaire Privé	X <a href="#">Dangé-Saint-Romain</a> 10km
Collège Public	X <a href="#">Nouâtre</a> 4km
Collège Privé	X <a href="#">Dangé-Saint-Romain</a> 10km
Lycée Public	X <a href="#">Thuré</a> 22km
Lycée Privé	X <a href="#">Châtelleraut</a> 22km

Sources : Base Sirene des entreprises et de leurs établissements selon les dernières parutions officielles de 2025 portant sur l'année 2024 ([data.gouv](#)). Liste, localisation et tarifs des professionnels de santé selon les dernières parutions officielles de 2025 portant sur l'année 2024 ([opendatasoft](#)) et FINESS Extraction du Fichier des établissements selon les dernières parutions officielles de 2025 portant sur

l'année 2024 ([data.gouv](https://data.gouv.fr)). Adresse et géolocalisation des établissements d'enseignement du premier et second degrés selon les dernières parutions officielles de 2025 portant sur l'année 2024 ([data.education.gouv](https://data.education.gouv.fr))

bien-dans-ma-ville.fr

## Villes autour de Ports

Ville	Habitants	Superficie	Pop densité	Pop active	Taux chômage	Revenu moyen	Prix immobilier
Marcilly-sur-Vienne (1 avis)	550	11 km <sup>2</sup>	50 h/km <sup>2</sup>	43.6%	4.4%	21 410 €/an	1 371 €/m <sup>2</sup>
Nouâtre	786	9 km <sup>2</sup>	87 h/km <sup>2</sup>	43.6%	4.7%	20 010 €/an	1 353 €/m <sup>2</sup>
La Celle-Saint-Avant	1 079	17 km <sup>2</sup>	63 h/km <sup>2</sup>	43.1%	4.8%	22 210 €/an	977 €/m <sup>2</sup>
Pussigny	159	8 km <sup>2</sup>	20 h/km <sup>2</sup>	39%	5.7%	22 750 €/an	753 €/m <sup>2</sup>
Port-de-Piles	545	5 km <sup>2</sup>	109 h/km <sup>2</sup>	47%	5.5%	20 720 €/an	1 043 €/m <sup>2</sup>
Maillé	557	15 km <sup>2</sup>	37 h/km <sup>2</sup>	44.3%	2.9%	20 910 €/an	1 946 €/m <sup>2</sup>
Vellèches (1 avis)	347	19 km <sup>2</sup>	18 h/km <sup>2</sup>	44.4%	2.6%	21 320 €/an	1 011 €/m <sup>2</sup>
Antogny-le-Tillac	485	17 km <sup>2</sup>	29 h/km <sup>2</sup>	49.5%	3.7%	22 700 €/an	802 €/m <sup>2</sup>
Draché (1 avis)	698	18 km <sup>2</sup>	39 h/km <sup>2</sup>	53.3%	4%	23 700 €/an	1 495 €/m <sup>2</sup>
Rilly-sur-Vienne (1 avis)	458	13 km <sup>2</sup>	35 h/km <sup>2</sup>	50.9%	5.7%	21 220 €/an	997 €/m <sup>2</sup>
Marigny-Marmande	601	30 km <sup>2</sup>	20 h/km <sup>2</sup>	45.1%	4.8%	19 230 €/an	938 €/m <sup>2</sup>
Geneston (5 avis)	3 685	8 km <sup>2</sup>	461 h/km <sup>2</sup>	52.7%	3%	24 260 €/an	2 077 €/m <sup>2</sup>
Les Ormes (1 avis)	1 613	24 km <sup>2</sup>	67 h/km <sup>2</sup>	47.9%	5.3%	21 630 €/an	1 190 €/m <sup>2</sup>
Pouzay (1 avis)	867	14 km <sup>2</sup>	62 h/km <sup>2</sup>	52.1%	7.6%	21 480 €/an	1 165 €/m <sup>2</sup>
Marcé-sur-Esves	251	11 km <sup>2</sup>	23 h/km <sup>2</sup>	43.8%	6.4%	23 060 €/an	1 424 €/m <sup>2</sup>

bien-dans-ma-ville.fr



# Vous aimez votre ville ? Notez-la !

Et faites-nous part de vos remarques constructives



Avec

**BIEN** dans ma **VILLE** 