



Version web

# Ville de Portet-d'Aspet

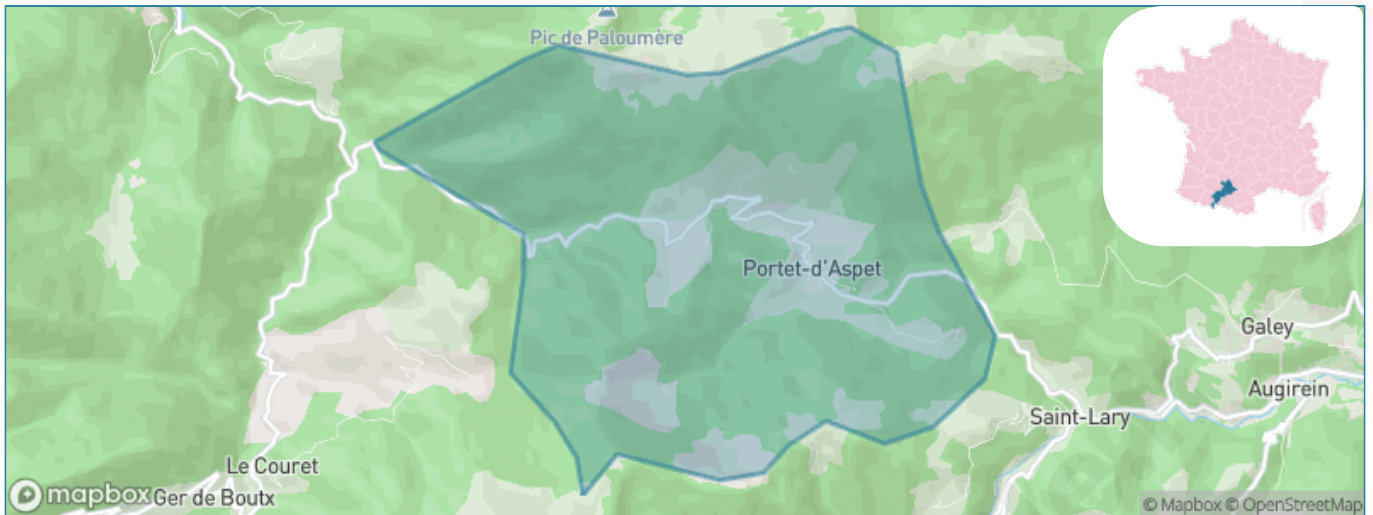
Présenté par

**BIEN** dans  
ma **VILLE** 

# Sommaire

Situation géographique .....	3
Statistiques sur la population .....	4
Evolution du nombre d'habitants .....	4
Tranche d'âge .....	5
0-14 ans .....	5
15-29 ans .....	5
30-44 ans .....	5
45-59 ans .....	5
60-74 ans .....	5
75-89 ans .....	5
90 ans et + .....	5
Activité professionnelle .....	5
Agriculteurs .....	5
Artisans, Commerçants .....	5
Cadres et sup. ....	5
Professions intermédiaires .....	5
Employé .....	5
Ouvrier .....	5
Retraité .....	5
Autres .....	5
Niveau de diplôme .....	6
Sans diplôme ou CEP .....	6
Brevet, BEPC, DNB .....	6
CAP-BEP ou équivalent .....	6
BAC ou équivalent .....	6
BAC+2 .....	6
BAC+3 ou +4 .....	6
BAC+5 ou plus .....	6
Composition des ménages .....	6
Couple sans enfant .....	6
Couple avec enfant(s) .....	6
Famille monoparentale .....	6
Colocation / Autre .....	6
Personnes seules .....	6
Profils électoraux .....	7
Premier tour .....	7
Sécurité .....	8
Evolution du nombre d'infractions .....	8
Pour comparer .....	9
Services à la population .....	10
Commerce .....	10
Éducation .....	10
Villes autour de Portet-d'Aspet .....	11

# Situation géographique



## i Informations clés

- **Région** : Occitanie
- **Département** : Haute-Garonne
- **Code postal** : 31160
- **Superficie** : 13 km<sup>2</sup>



# Statistiques sur la population



Nombre d'habitants

**63**



Age moyen

**62 ans**



Pop active

**33.3%**



Taux chômage

**20.6%**



Pop densité

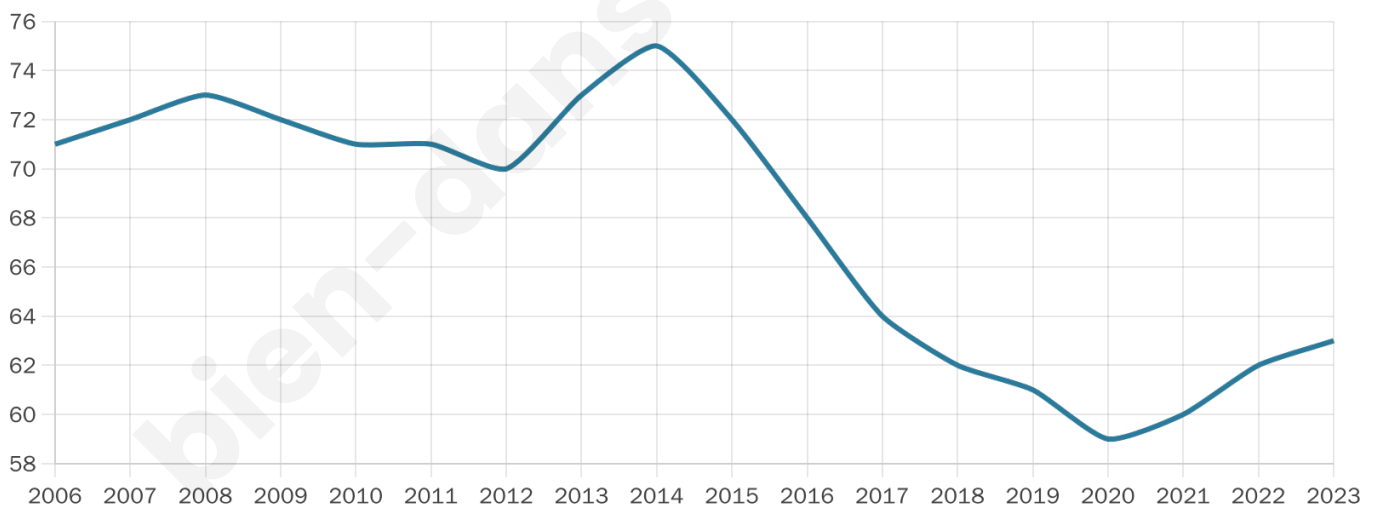
**5 h/km<sup>2</sup>**



Revenu moyen

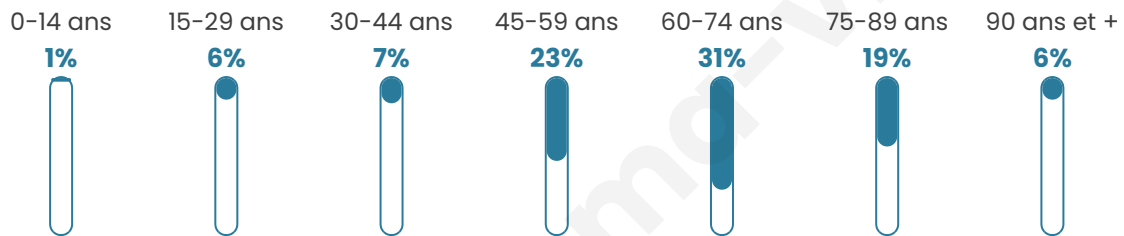
**NC**

## Evolution du nombre d'habitants

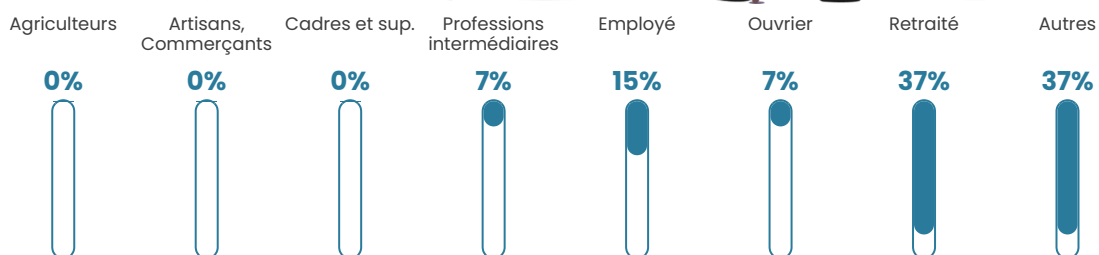


Sources : Institut national de la statistique et des études économiques (insee) selon Les dernières parutions officielles de 2024 portant sur les années 2020, 2021 et 2022.

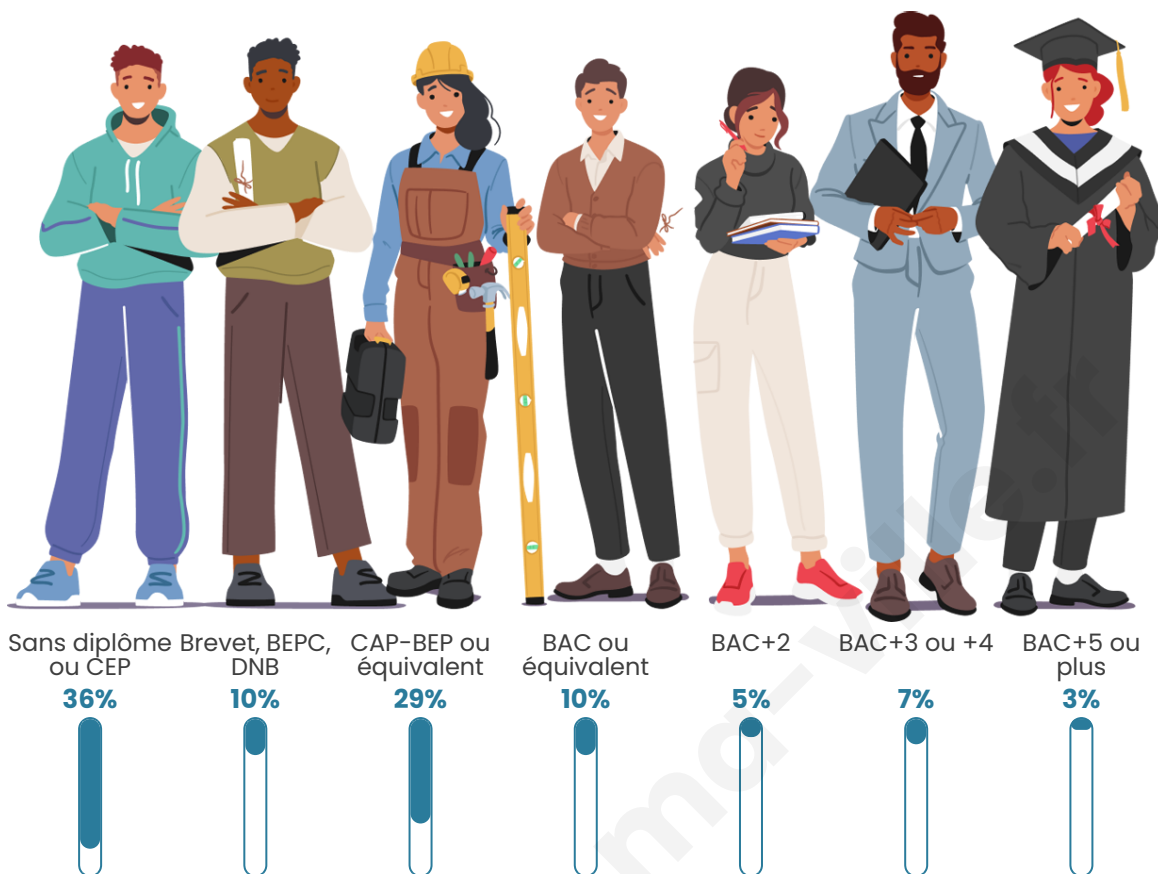
## Tranche d'âge




## Activité professionnelle



## Niveau de diplôme















## Composition des ménages



# Profils électoraux

## Premier tour

	Emmanuel MACRON	26.67 %
	Jean-Luc MÉLENCHON	25.00 %
	Marine LE PEN	15.00 %
	Jean LASSALLE	10.00 %
	Anne HIDALGO	8.33 %
	Éric ZEMMOUR	6.67 %
	Yannick JADOT	3.33 %
	Nicolas DUPONT- AIGNAN	3.33 %
	Valérie PÉCRESSE	1.67 %
	Nathalie ARTHAUD	0.00 %
	Fabien ROUSSEL	0.00 %
	Philippe POUTOU	0.00 %



### 81 inscrits

Participation : 75.31%

Votes blancs : 1.64%

Votes nuls : 0.00%

## Second tour

	Emmanuel MACRON	61,22 %
	Marine LE PEN	38,78 %

### 81 inscrits

Participation : 72.84%

Votes blancs : 16.95%

Votes nuls : 0%

# Sécurité



Agressions physiques / sexuelles

0



Cambriolages

0



Vols / dégradations

0



Stupéfiants

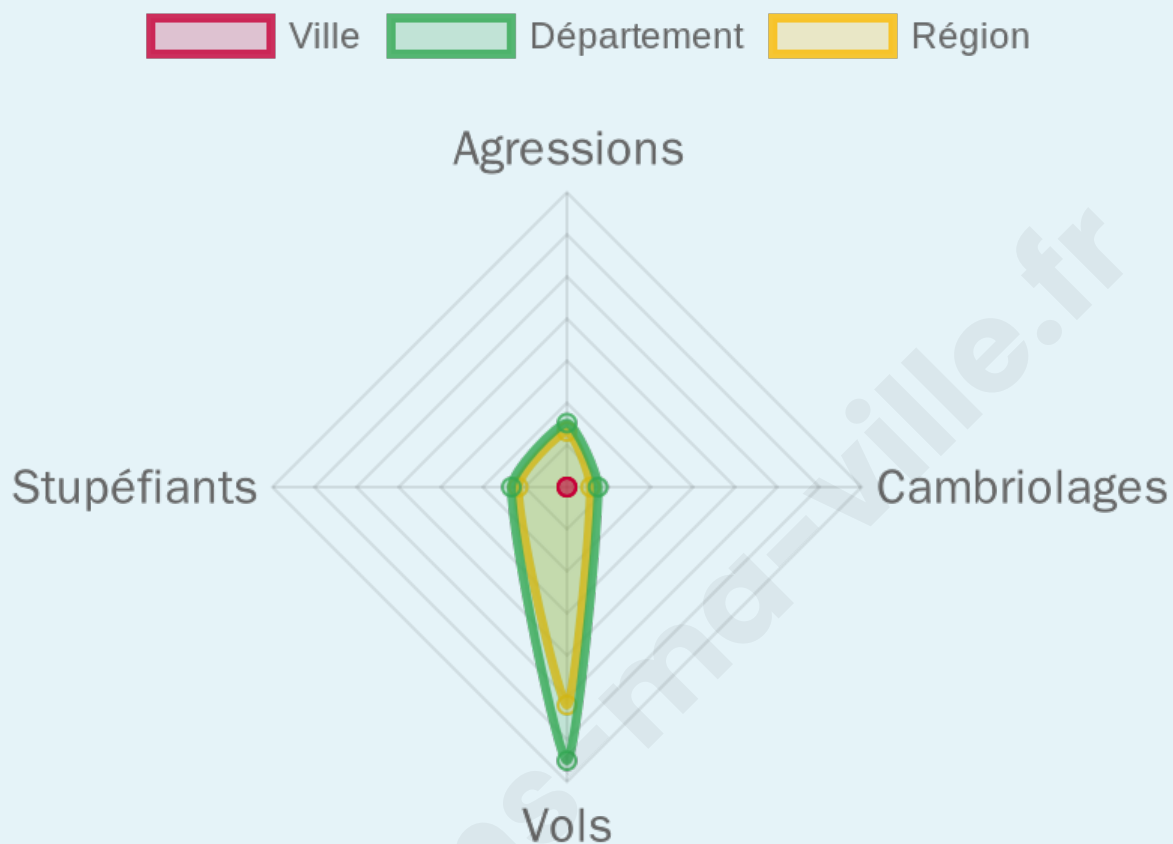
0

## Evolution du nombre d'infractions



## Pour comparer

(en proportion du nombre d'habitants)



Sources : Bases statistiques communale, départementale et régionale de la délinquance enregistrée par la police et la gendarmerie nationales selon les dernières parutions officielles de 2025 portant sur l'année 2024 ([data.gouv](https://data.gouv.fr)).

Agressions physiques / sexuelles : Violences sexuelles, coups et blessures volontaires intrafamiliaux, coups et blessures volontaires, autres coups, blessures volontaires et vols violents sans arme.

Cambriolages : Cambriolages de logements.

Vols : Vols avec armes, vols d'accessoires sur véhicules, vols dans les véhicules, vols de véhicules, vols sans violence contre des personnes, destructions, dégradations volontaires et escroqueries.

Stupéfiants : Trafic de stupéfiants dont (AFD) et usage de stupéfiants.

# Services à la population



## Commerce

Hypermarché	X <a href="#">Estancarbon</a> 22km
Supermarché	X <a href="#">Castillon-en-Couserans</a> 13km
Superette	X <a href="#">Saint-Lary</a> 2km
Boulangerie	X <a href="#">Orgibet</a> 6km
Boucherie	X <a href="#">Aspet</a> 10km
Restaurant	1
Garage	X <a href="#">Aspet</a> 11km
Station-service	X <a href="#">Mane</a> 18km
Banque	X <a href="#">Aspet</a> 10km
La poste	X <a href="#">Augirein</a> 4km
Coiffeur	X <a href="#">Augirein</a> 4km
Tabac	X <a href="#">Aspet</a> 10km
Bars / discothèque	1
Bibliothèque	X <a href="#">Arbas</a> 8km
Cinéma	X <a href="#">Aspet</a> 9km
Vétérinaire	X <a href="#">Aspet</a> 10km



## Santé

Pharmacie	X <a href="#">Aspet</a> 10km
Hôpital	X <a href="#">Salies-du-Salat</a> 21km
Laboratoire d'analyses médicales	X <a href="#">Saint-Gaudens</a> 23km
Etablissement pour handicapé	X <a href="#">Salies-du-Salat</a> 20km
EHPA	X <a href="#">Castillon-en-Couserans</a> 13km
Médecin	X <a href="#">Castillon-en-Couserans</a> 13km
Dentiste	X <a href="#">Castillon-en-Couserans</a> 13km
Chirurgien	X <a href="#">Saint-Gaudens</a> 23km
Dermatologue	X <a href="#">Saint-Girons</a> 23km
Anesthésiste	X <a href="#">Muret</a> 71km
Gastro-entérologue	X <a href="#">Saint-Jean-de-Verges</a> 62km
Gynécologue	X <a href="#">Saint-Gaudens</a> 23km
Cancérologue	X <a href="#">Muret</a> 71km
Neurologue	X <a href="#">Saint-Gaudens</a> 23km
Ophthalmologue	X <a href="#">Saint-Gaudens</a> 23km
ORL	X <a href="#">Bagnères-de-Luchon</a> 27km
Cardiologue	X <a href="#">Saint-Girons</a> 23km
Pédiatre	X <a href="#">Mercus-Garrabet</a> 62km
Pneumologue	X <a href="#">Saint-Plancard</a> 36km
Psychologue	X <a href="#">Soueich</a> 15km
Radiologue	X <a href="#">Saint-Gaudens</a> 23km
Rhumatologue	X <a href="#">Saint-Gaudens</a> 22km
Sage-femme	X <a href="#">Aspet</a> 11km



## Éducation

Crèche	X <a href="#">Castillon-en-Couserans</a> 13km
Ecole maternelle Public	X <a href="#">Saint-Jean-du-Castillonnais</a> 5km
Ecole maternelle Privé	X <a href="#">Plaisance-du-Touch</a> 78km
Ecole primaire Public	X <a href="#">Orgibet</a> 6km
Ecole primaire Privé	X <a href="#">Moulis</a> 21km
Collège Public	X <a href="#">Aspet</a> 11km
Collège Privé	X <a href="#">Saint-Gaudens</a> 22km
Lycée Public	X <a href="#">Saint-Gaudens</a> 22km
Lycée Privé	X <a href="#">Moulis</a> 19km

Sources : Base Sirene des entreprises et de leurs établissements selon les dernières parutions officielles de 2025 portant sur l'année 2024 ([data.gouv](#)). Liste, localisation et tarifs des professionnels de santé selon les dernières parutions officielles de 2025 portant sur l'année 2024 ([opendatasoft](#)) et FINISS Extraction du Fichier des établissements selon les dernières parutions officielles de 2025 portant sur l'année 2024 ([data.gouv](#)). Adresse et géolocalisation des établissements d'enseignement du premier et second degrés selon les dernières parutions officielles de 2025 portant sur l'année 2024 ([data.education.gouv](#))

## Villes autour de Portet-d'Aspet

Ville	Habitants	Superficie	Pop densité	Pop active	Taux chômage	Revenu moyen	Prix immobilier
Saint-Lary	156	33 km <sup>2</sup>	5 h/km <sup>2</sup>	34%	5.1%	16 860 €/an	1 261 €/m <sup>2</sup>
Augirein	80	9 km <sup>2</sup>	9 h/km <sup>2</sup>	33.8%	6.3%	NC	372 €/m <sup>2</sup>
Galey	114	9 km <sup>2</sup>	13 h/km <sup>2</sup>	37.7%	6.1%	15 980 €/an	1 704 €/m <sup>2</sup>
Orgibet	162	7 km <sup>2</sup>	23 h/km <sup>2</sup>	45.7%	13%	18 570 €/an	1 313 €/m <sup>2</sup>
Saint-Jean-du-Castillonnois	33	4 km <sup>2</sup>	8 h/km <sup>2</sup>	42.4%	3%	NC	1 098 €/m <sup>2</sup>
Herran	74	15 km <sup>2</sup>	5 h/km <sup>2</sup>	40.5%	2.7%	NC	1 968 €/m <sup>2</sup>
Razecueillé	29	6 km <sup>2</sup>	5 h/km <sup>2</sup>	31%	0%	NC	1 115 €/m <sup>2</sup>
Fougaron	109	9 km <sup>2</sup>	12 h/km <sup>2</sup>	36.7%	4.6%	23 300 €/an	1 114 €/m <sup>2</sup>
Milhas	191	19 km <sup>2</sup>	10 h/km <sup>2</sup>	46.1%	9.9%	21 120 €/an	1 230 €/m <sup>2</sup>
Arbas	285	7 km <sup>2</sup>	41 h/km <sup>2</sup>	34.7%	3.5%	19 950 €/an	1 845 €/m <sup>2</sup>
Illartein (1 avis)	73	4 km <sup>2</sup>	18 h/km <sup>2</sup>	43.8%	6.8%	NC	NC
Buzan	47	8 km <sup>2</sup>	6 h/km <sup>2</sup>	17%	4.3%	NC	1 393 €/m <sup>2</sup>
Antras	74	20 km <sup>2</sup>	4 h/km <sup>2</sup>	39.2%	14.9%	NC	811 €/m <sup>2</sup>
Sengouagnet (1 avis)	228	18 km <sup>2</sup>	13 h/km <sup>2</sup>	36.4%	5.7%	18 360 €/an	1 064 €/m <sup>2</sup>
Chein-Dessus (1 avis)	209	12 km <sup>2</sup>	17 h/km <sup>2</sup>	43.1%	4.3%	20 480 €/an	1 419 €/m <sup>2</sup>

bien-dans-ma-ville.fr



# Vous aimez votre ville ? Notez-la !

Et faites-nous part de vos remarques constructives



Avec

**BIEN** dans  
ma **VILLE** 