



Version web

Ville de Portes

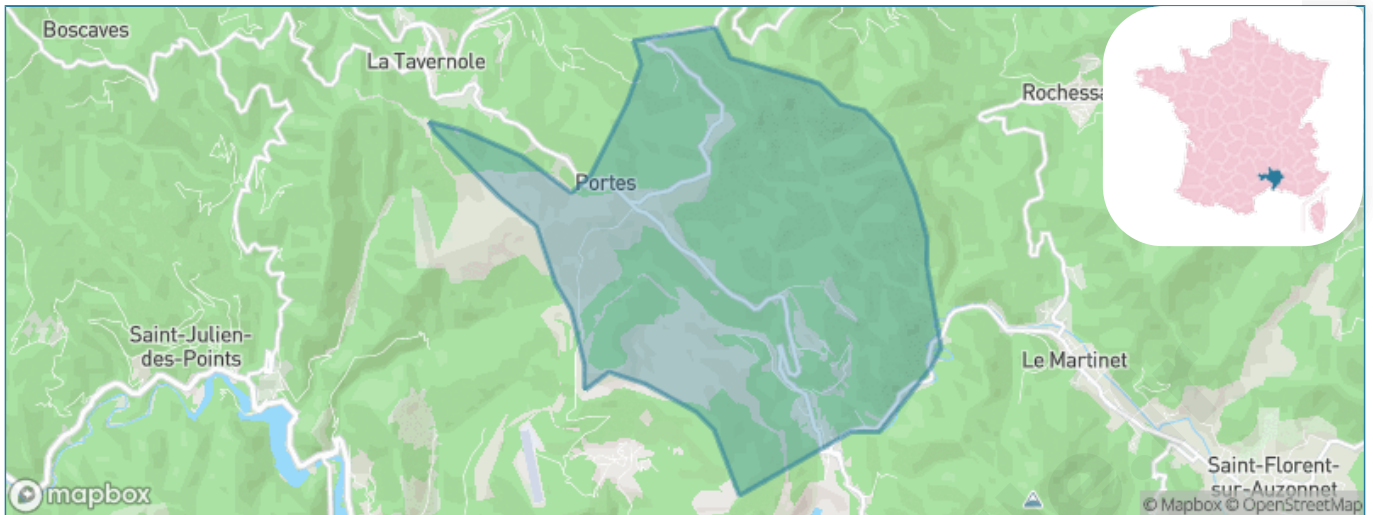
Présenté par

BIEN dans
ma **VILLE** 

Sommaire

Situation géographique	3
Statistiques sur la population	4
Evolution du nombre d'habitants	4
Tranche d'âge	5
0-14 ans	5
15-29 ans	5
30-44 ans	5
45-59 ans	5
60-74 ans	5
75-89 ans	5
90 ans et +	5
Activité professionnelle	5
Agriculteurs	5
Artisans, Commerçants	5
Cadres et sup.	5
Professions intermédiaires	5
Employé	5
Ouvrier	5
Retraité	5
Autres	5
Niveau de diplôme	6
Sans diplôme ou CEP	6
Brevet, BEPC, DNB	6
CAP-BEP ou équivalent	6
BAC ou équivalent	6
BAC+2	6
BAC+3 ou +4	6
BAC+5 ou plus	6
Composition des ménages	6
Couple sans enfant	6
Couple avec enfant(s)	6
Famille monoparentale	6
Colocation / Autre	6
Personnes seules	6
Profils électoraux	7
Premier tour	7
Sécurité	8
Evolution du nombre d'infractions	8
Pour comparer	9
Services à la population	10
Commerce	10
Éducation	10
Villes autour de Portes	12

Situation géographique



i Informations clés

- **Région** : Occitanie
- **Département** : Gard
- **Code postal** : 30530
- **Superficie** : 14 km²



Statistiques sur la population



Nombre d'habitants

320



Age moyen

47 ans



Pop active

41.3%



Taux chômage

20%



Pop densité

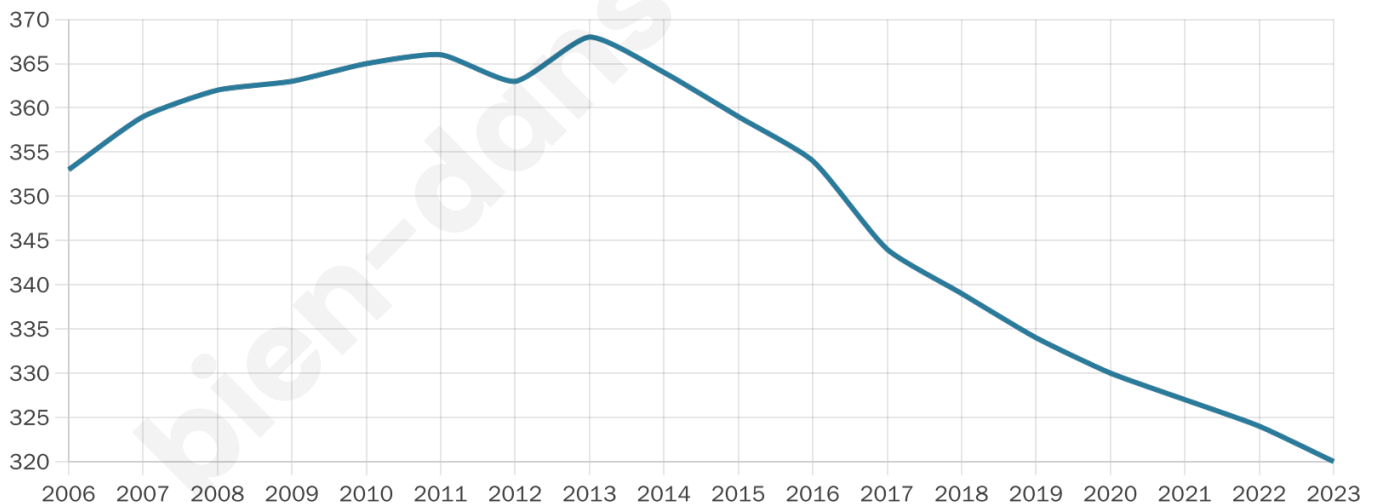
23 h/km²



Revenu moyen

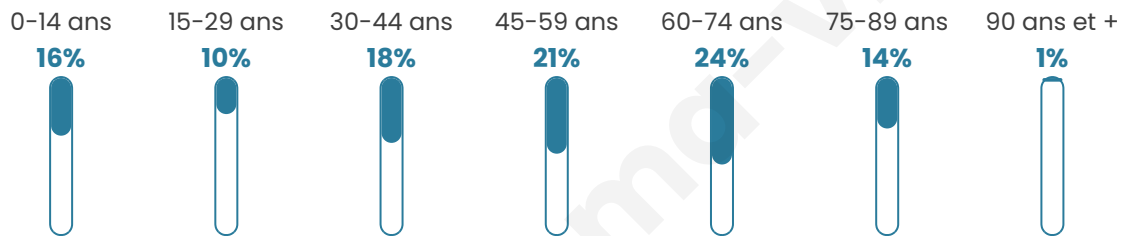
19 480 €/an

Evolution du nombre d'habitants

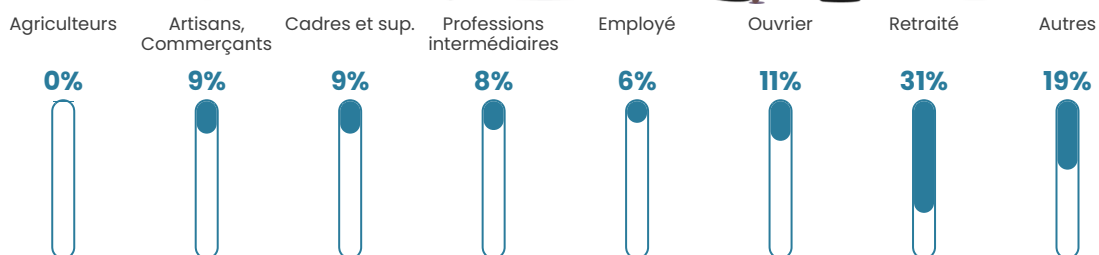


Sources : Institut national de la statistique et des études économiques (insee) selon Les dernières parutions officielles de 2024 portant sur les années 2020, 2021 et 2022.

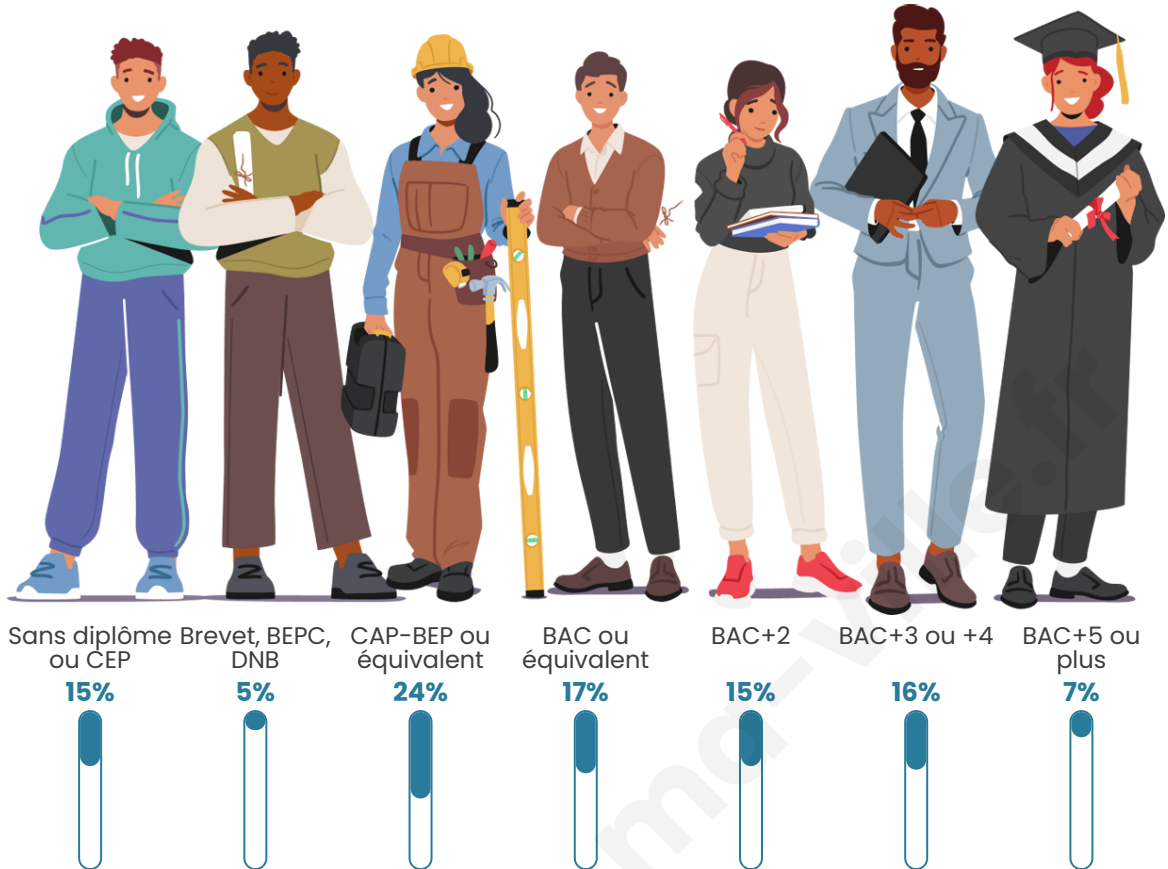
Tranche d'âge




Activité professionnelle



Niveau de diplôme















Composition des ménages





Profils électoraux

Premier tour

	Marine LE PEN	29.31 %
	Jean-Luc MÉLENCHON	26.29 %
	Emmanuel MACRON	10.34 %
	Éric ZEMMOUR	8.19 %
	Jean LASSALLE	6.03 %
	Fabien ROUSSEL	5.60 %
	Nicolas DUPONT-AIGNAN	4.31 %
	Yannick JADOT	3.88 %
	Valérie PÉCRESSE	3.45 %
	Philippe POUTOU	1.72 %
	Anne HIDALGO	0.86 %
	Nathalie ARTHAUD	0.00 %

Second tour

	Emmanuel MACRON	31,82 %
	Marine LE PEN	68,18 %

296 inscrits

Participation : 75%
Votes blancs : 8.56%
Votes nuls : 2.25%

296 inscrits

Participation : 79.39%
Votes blancs : 0.43%
Votes nuls : 0.85%

Sécurité



Agressions physiques / sexuelles

0



Cambriolages

0



Vols / dégradations

0



Stupéfiants

0

Evolution du nombre d'infractions



Pour comparer

(en proportion du nombre d'habitants)



Sources : Bases statistiques communale, départementale et régionale de la délinquance enregistrée par la police et la gendarmerie nationales selon les dernières parutions officielles de 2025 portant sur l'année 2024 ([data.gouv](https://data.gouv.fr)).

Agressions physiques / sexuelles : Violences sexuelles, coups et blessures volontaires intrafamiliaux, coups et blessures volontaires, autres coups, blessures volontaires et vols violents sans arme.

Cambriolages : Cambriolages de logements.

Vols : Vols avec armes, vols d'accessoires sur véhicules, vols dans les véhicules, vols de véhicules, vols sans violence contre des personnes, destructions, dégradations volontaires et escroqueries.

Stupéfiants : Trafic de stupéfiants dont (AFD) et usage de stupéfiants.

Services à la population



Commerce

Hypermarché	X <u>Alès</u> 15km
Supermarché	X <u>Bessèges</u> 6km
Superette	X <u>La Vernarède</u> 3km
Boulangerie	X <u>La Grand-Combe</u> 3km
Boucherie	X <u>Bessèges</u> 6km
Restaurant	X <u>La Vernarède</u> 3km
Garage	X <u>Laval-Pradel</u> 4km
Station-service	X <u>La Grand-Combe</u> 6km
Banque	X <u>Bessèges</u> 6km
La poste	X <u>La Grand-Combe</u> 5km
Coiffeur	X <u>La Vernarède</u> 4km
Tabac	X <u>Bessèges</u> 6km
Bars / discothèque	X <u>La Grand-Combe</u> 2km
Bibliothèque	X <u>Meyrannes</u> 10km
Cinéma	X <u>Saint-Ambroix</u> 13km
Vétérinaire	X <u>Bessèges</u> 6km



Santé

Pharmacie	X <u>La Vernarède</u> 3km
Hôpital	X <u>Alès</u> 14km
Laboratoire d'analyses médicales	X <u>Bessèges</u> 6km
Etablissement pour handicapé	X <u>Chamborigaud</u> 4km
EHPA	X <u>Le Martinet</u> 5km
Médecin	X <u>Le Martinet</u> 5km
Dentiste	X <u>Bessèges</u> 6km
Chirurgien	X <u>Alès</u> 16km
Dermatologue	X <u>Alès</u> 16km
Anesthésiste	X <u>Alès</u> 14km
Gastro-entérologue	X <u>Alès</u> 17km
Gynécologue	X <u>Le Collet-de-Dèze</u> 9km
Cancérologue	X <u>Alès</u> 14km
Neurologue	X <u>Aubenas</u> 48km
Ophtalmologue	X <u>Le Collet-de-Dèze</u> 9km
ORL	X <u>Alès</u> 17km
Cardiologue	X <u>Saint-Privat-de-Vallongue</u> 14km
Pédiatre	X <u>Cendras</u> 13km
Pneumologue	X <u>Alès</u> 16km
Psychologue	X <u>Le Collet-de-Dèze</u> 9km
Radiologue	X <u>Alès</u> 17km
Rhumatologue	X <u>Alès</u> 16km
Sage-femme	X <u>La Grand-Combe</u> 6km



Éducation

Crèche	X <u>Le Collet-de-Dèze</u> 9km
Ecole maternelle Public	X <u>Laval-Pradel</u> 3km
Ecole maternelle Privé	X <u>Langlade</u> 54km
Ecole primaire Public	1
Ecole primaire Privé	X <u>La Grand-Combe</u> 6km
Collège Public	X <u>Le Martinet</u> 4km
Collège Privé	X <u>La Grand-Combe</u> 6km
Lycée Public	X <u>Alès</u> 16km
Lycée Privé	X <u>La Grand-Combe</u> 6km

([data.gouv](#)). Liste, localisation et tarifs des professionnels de santé selon les dernières parutions officielles de 2025 portant sur l'année 2024 ([opendatasoft](#)) et FINISS Extraction du Fichier des établissements selon les dernières parutions officielles de 2025 portant sur l'année 2024 ([data.gouv](#)). Adresse et géolocalisation des établissements d'enseignement du premier et second degrés selon les dernières parutions officielles de 2025 portant sur l'année 2024 ([data.education.gouv](#))

bien-dans-ma-ville.fr

Villes autour de Portes

Ville	Habitants	Superficie	Pop densité	Pop active	Taux chômage	Revenu moyen	Prix immobilier
La Vernarède	364	5 km ²	73 h/km ²	37.1%	9.1%	18 680 €/an	813 €/m ²
Peyremale	272	8 km ²	34 h/km ²	37.1%	5.1%	19 590 €/an	1 670 €/m ²
Le Martinet (2 avis)	719	10 km ²	72 h/km ²	34.8%	8.9%	18 130 €/an	1 456 €/m ²
Robiac-Rochessadoule (1 avis)	832	10 km ²	83 h/km ²	34.5%	8.4%	18 210 €/an	1 238 €/m ²
Chambon	260	14 km ²	19 h/km ²	38.5%	3.5%	21 410 €/an	1 711 €/m ²
Saint-Julien-des-Points	121	3 km ²	40 h/km ²	35.5%	2.5%	20 850 €/an	2 319 €/m ²
Chamborigaud (5 avis)	884	17 km ²	52 h/km ²	34.8%	5.2%	19 800 €/an	1 521 €/m ²
La Grand-Combe (10 avis)	4 783	12 km ²	399 h/km ²	29.7%	6.1%	15 050 €/an	1 182 €/m ²
Bordezac (1 avis)	387	9 km ²	43 h/km ²	36.2%	5.7%	18 120 €/an	1 521 €/m ²
Bessèges (18 avis)	2 606	10 km ²	261 h/km ²	31.4%	8.6%	16 700 €/an	1 147 €/m ²
Sainte-Cécile-d'Andorge	525	19 km ²	28 h/km ²	40.4%	6.5%	20 810 €/an	1 485 €/m ²
Sénéchas (1 avis)	247	14 km ²	18 h/km ²	30.8%	5.7%	19 480 €/an	1 480 €/m ²
Les Salles-du-Gardon (1 avis)	2 395	21 km ²	114 h/km ²	34.2%	6.5%	16 820 €/an	1 253 €/m ²
Branoux-les-Taillades	1 278	15 km ²	85 h/km ²	37.2%	4.9%	19 320 €/an	1 871 €/m ²
Saint-Florent-sur-Auzonnet (1 avis)	1 218	9 km ²	135 h/km ²	38.3%	8.5%	18 680 €/an	1 523 €/m ²

bien-dans-ma-ville.fr



Vous aimez votre ville ? Notez-la !

Et faites-nous part de vos remarques constructives



Avec

BIEN dans ma **VILLE** 