



Version web

Ville de Porta

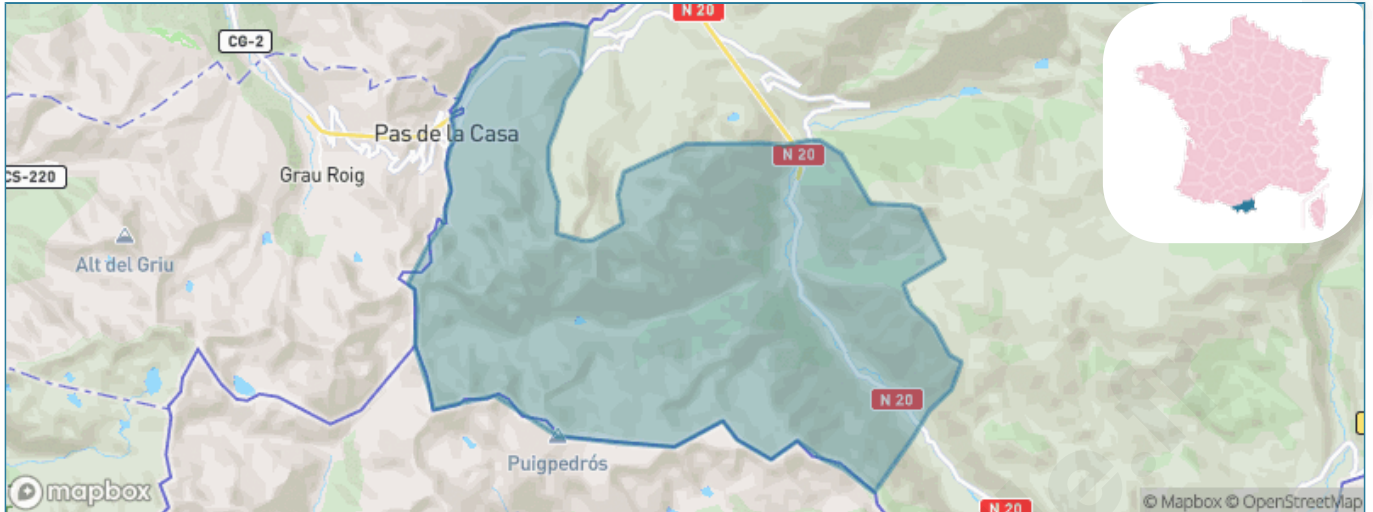
Présenté par

BIEN dans
ma **VILLE** 

Sommaire

Situation géographique	3
Statistiques sur la population	4
Evolution du nombre d'habitants	4
Tranche d'âge	5
0-14 ans	5
15-29 ans	5
30-44 ans	5
45-59 ans	5
60-74 ans	5
75-89 ans	5
90 ans et +	5
Activité professionnelle	5
Agriculteurs	5
Artisans, Commerçants	5
Cadres et sup.	5
Professions intermédiaires	5
Employé	5
Ouvrier	5
Retraité	5
Autres	5
Niveau de diplôme	6
Sans diplôme ou CEP	6
Brevet, BEPC, DNB	6
CAP-BEP ou équivalent	6
BAC ou équivalent	6
BAC+2	6
BAC+3 ou +4	6
BAC+5 ou plus	6
Composition des ménages	6
Couple sans enfant	6
Couple avec enfant(s)	6
Famille monoparentale	6
Colocation / Autre	6
Personnes seules	6
Profils électoraux	7
Premier tour	7
Sécurité	8
Evolution du nombre d'infractions	8
Pour comparer	9
Services à la population	10
Commerce	10
Éducation	10
Villes autour de Porta	11

Situation géographique



i Informations clés

- **Région** : Occitanie
- **Département** : Pyrénées-Orientales
- **Code postal** : 66760
- **Superficie** : 65 km²



Statistiques sur la population



Nombre d'habitants

94



Age moyen

47 ans



Pop active

53.2%



Taux chômage

8.8%



Pop densité

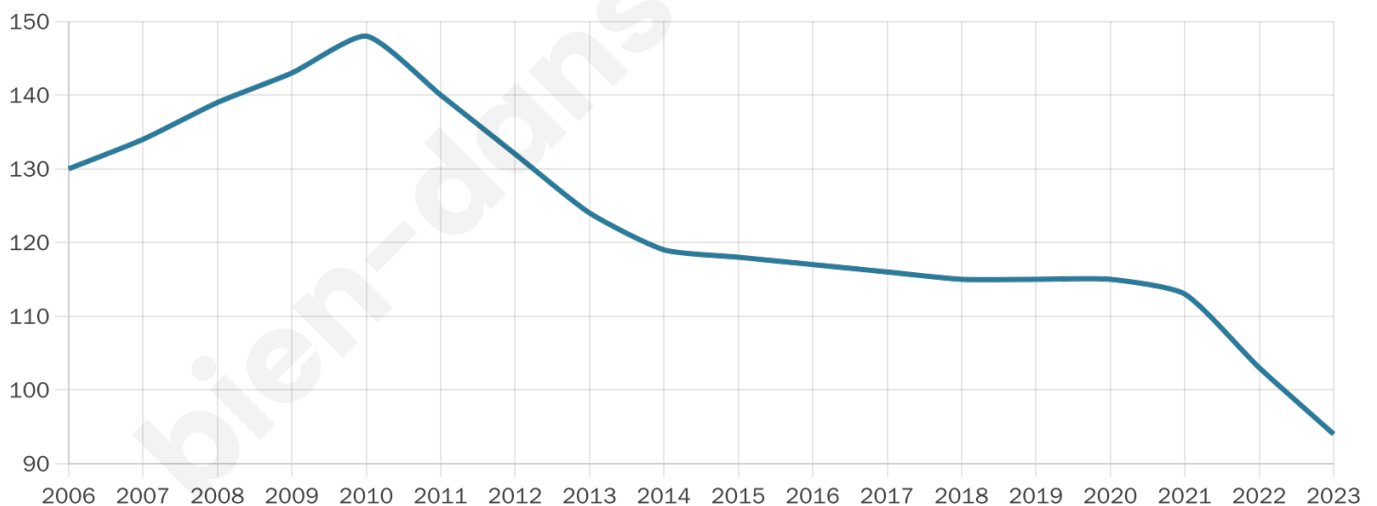
1 h/km²



Revenu moyen

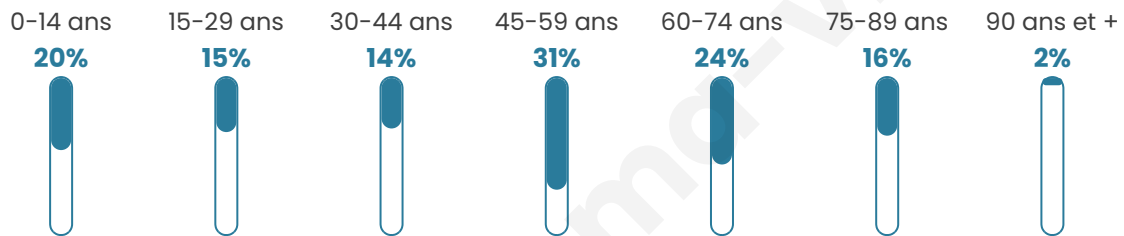
NC

Evolution du nombre d'habitants

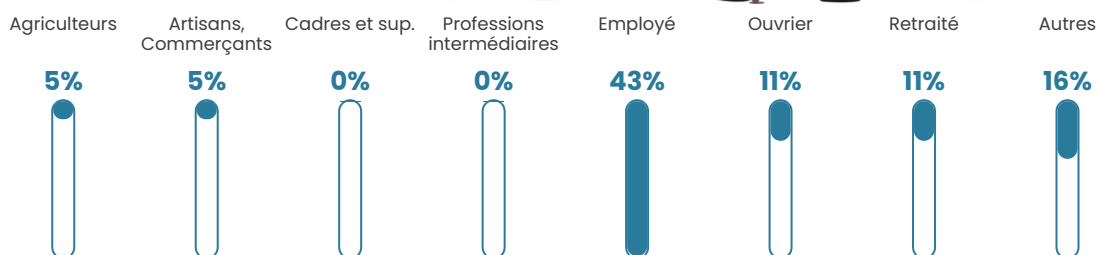


Sources : Institut national de la statistique et des études économiques (insee) selon Les dernières parutions officielles de 2024 portant sur les années 2020, 2021 et 2022.

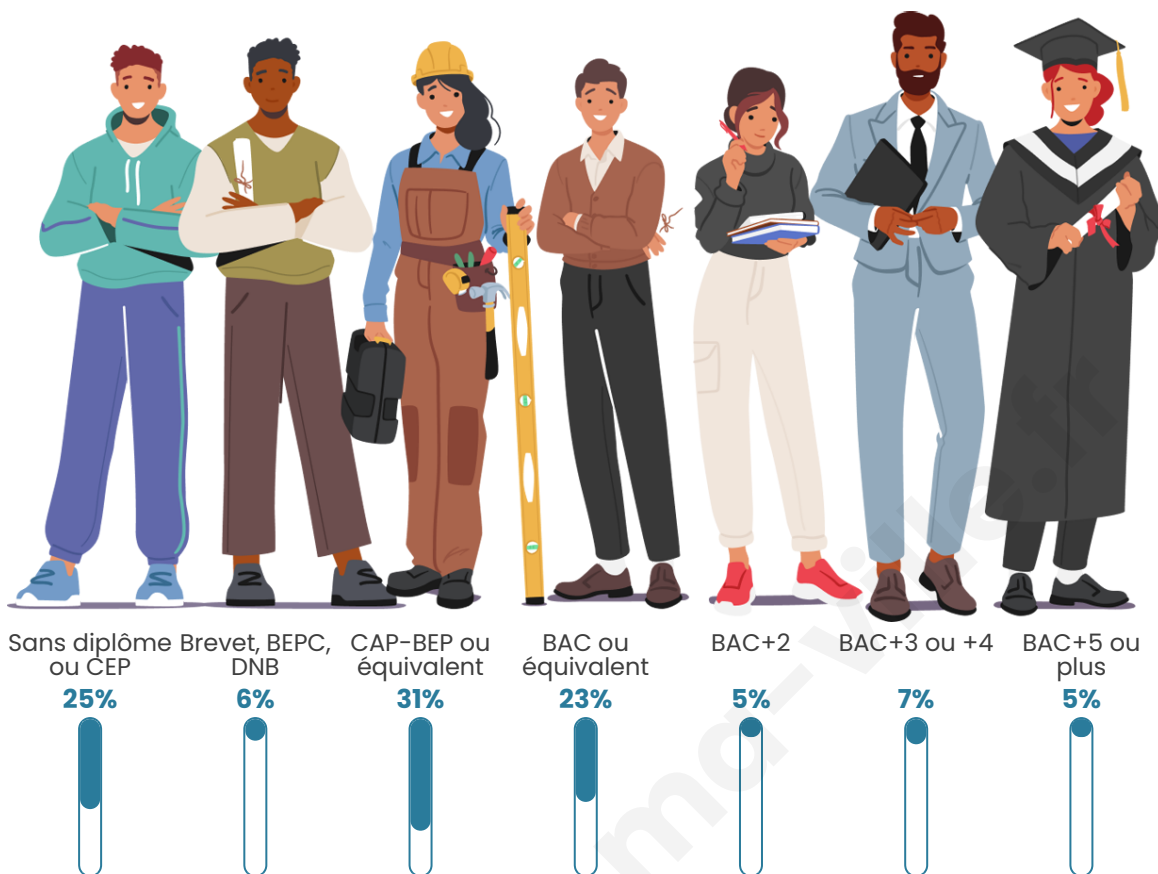
Tranche d'âge




Activité professionnelle



Niveau de diplôme















Composition des ménages



Profils électoraux

Premier tour

	Marine LE PEN	27.40 %
	Jean-Luc MÉLENCHON	26.03 %
	Emmanuel MACRON	16.44 %
	Jean LASSALLE	8.22 %
	Yannick JADOT	6.85 %
	Valérie PÉCRESSÉ	5.48 %
	Anne HIDALGO	4.11 %
	Fabien ROUSSEL	2.74 %
	Éric ZEMMOUR	2.74 %
	Nathalie ARTHAUD	0.00 %
	Philippe POUTOU	0.00 %
	Nicolas DUPONT- AIGNAN	0.00 %



106 inscrits

Participation : 72.64%

Votes blancs : 2.60%

Votes nuls : 2.60%

Second tour

	Emmanuel MACRON	46,77 %
	Marine LE PEN	53,23 %

106 inscrits

Participation : 68.87%

Votes blancs : 12.33%

Votes nuls : 2.74%

Sécurité



Agressions physiques / sexuelles

0



Cambriolages

0



Vols / dégradations

0



Stupéfiants

0

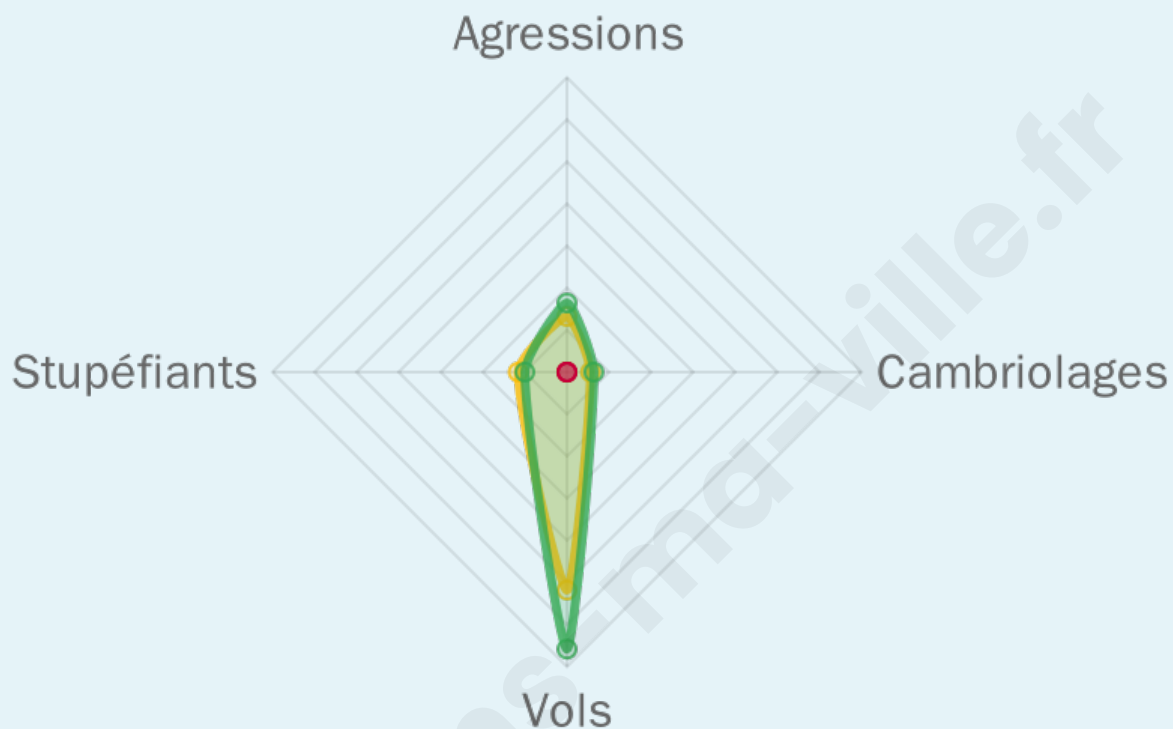
Evolution du nombre d'infractions



Pour comparer

(en proportion du nombre d'habitants)

■ Ville ■ Département ■ Région



Sources : Bases statistiques communale, départementale et régionale de la délinquance enregistrée par la police et la gendarmerie nationales selon les dernières parutions officielles de 2025 portant sur l'année 2024 ([data.gouv](https://data.gouv.fr)).

Agresions physiques / sexuelles : Violences sexuelles, coups et blessures volontaires intrafamiliaux, coups et blessures volontaires, autres coups, blessures volontaires et vols violents sans arme.

Cambriolages : Cambriolages de logements.

Vols : Vols avec armes, vols d'accessoires sur véhicules, vols dans les véhicules, vols de véhicules, vols sans violence contre des personnes, destructions, dégradations volontaires et escroqueries.

Stupéfiants : Trafic de stupéfiants dont (AFD) et usage de stupéfiants.

Services à la population



Commerce

Hypermarché	X Foix 49km
Supermarché	X Bourg-Madame 15km
Superette	X L'Hospitalet-près-l'Andorre 6km
Boulangerie	X Latour-de-Carol 10km
Boucherie	X Bourg-Madame 15km
Restaurant	X Porté-Puymorens 2km
Garage	X L'Hospitalet-près-l'Andorre 6km
Station-service	X Égat 17km
Banque	X Bourg-Madame 15km
La poste	X Osséja 18km
Coiffeur	X Duffort 11km
Tabac	X Bolquère 20km
Bars / discothèque	X Porté-Puymorens 2km
Bibliothèque	X Mosset 46km
Cinéma	X Osséja 19km
Vétérinaire	X Dorres 12km



Santé

Pharmacie	X Enveitg 11km
Hôpital	X Err 20km
Laboratoire d'analyses médicales	X Saillagouse 19km
Etablissement pour handicapé	X Enveitg 11km
EHPA	X Latour-de-Carol 10km
Médecin	X Enveitg 11km
Dentiste	X Latour-de-Carol 8km
Chirurgien	X Err 20km
Dermatologue	X Saint-Girons 74km
Anesthésiste	X Prades 50km
Gastro-entérologue	X Saint-Jean-de-Verges 57km
Gynécologue	X Saint-Paul-de-Jarrat 45km
Cancérologue	X Perpignan 88km
Neurologue	X Corneilla-la-Rivière 77km
Ophtalmologue	X Font-Romeu-Odeillo-Via 19km
ORL	X Foix 50km
Cardiologue	X Prades 50km
Pédiatre	X Mercus-Garrabet 41km
Pneumologue	X Foix 51km
Psychologue	X Tarascon-sur-Ariège 40km
Radiologue	X Quillan 49km
Rhumatologue	X Saint-Jean-de-Verges 57km
Sage-femme	X Bourg-Madame 15km



Éducation

Crèche	X Bourg-Madame 15km
Ecole maternelle Public	X Saillagouse 20km
Ecole maternelle Privé	X Perpignan 89km
Ecole primaire Public	X L'Hospitalet-près-l'Andorre 6km
Ecole primaire Privé	X Ur 13km
Collège Public	X Bourg-Madame 15km
Collège Privé	X Quillan 49km
Lycée Public	X Font-Romeu-Odeillo-Via 19km
Lycée Privé	X Bourg-Madame 15km

Sources : Base Sirene des entreprises et de leurs établissements selon les dernières parutions officielles de 2025 portant sur l'année 2024 ([data.gouv](#)). Liste, localisation et tarifs des professionnels de santé selon les dernières parutions officielles de 2025 portant sur l'année 2024 ([opendatasoft](#)) et FINISS Extraction du Fichier des établissements selon les dernières parutions officielles de 2025 portant sur l'année 2024 ([data.gouv](#)). Adresse et géolocalisation des établissements d'enseignement du premier et second degrés selon les dernières parutions officielles de 2025 portant sur l'année 2024 ([data.education.gouv](#))

Villes autour de Porta

Ville	Habitants	Superficie	Pop densité	Pop active	Taux chômage	Revenu moyen	Prix immobilier
Porté-Puymorens (1 avis)	100	49 km ²	2 h/km ²	53%	6%	24 670 €/an	574 €/m ²
L'Hospitalet-près-l'Andorre	85	26 km ²	3 h/km ²	51.8%	15.3%	NC	2 382 €/m ²
Latour-de-Carol	480	12 km ²	40 h/km ²	45%	2.7%	20 710 €/an	1 931 €/m ²
Enveitg	602	30 km ²	20 h/km ²	53.8%	3.2%	20 910 €/an	2 045 €/m ²
Dorres	182	24 km ²	8 h/km ²	41.8%	5.5%	22 710 €/an	4 923 €/m ²
Ur (1 avis)	382	6 km ²	64 h/km ²	44.2%	4.2%	22 560 €/an	1 985 €/m ²
Angoustrine-Villeneuve-des-Escalades	542	87 km ²	6 h/km ²	47.2%	2%	22 010 €/an	2 208 €/m ²
Mérens-les-Vals (1 avis)	166	80 km ²	2 h/km ²	50.6%	4.2%	17 550 €/an	829 €/m ²
Bourg-Madame (1 avis)	1 182	7 km ²	169 h/km ²	44.2%	6%	20 250 €/an	2 634 €/m ²
Targassonne	201	7 km ²	29 h/km ²	52.7%	2%	21 610 €/an	2 204 €/m ²
Estavar (1 avis)	443	9 km ²	49 h/km ²	53.3%	5.6%	21 400 €/an	2 711 €/m ²
Égat (1 avis)	435	4 km ²	109 h/km ²	51%	5.7%	20 860 €/an	2 966 €/m ²
Palau-de-Cerdagne (2 avis)	405	11 km ²	37 h/km ²	51.6%	4.4%	21 020 €/an	2 858 €/m ²
Sainte-Léocadie	157	8 km ²	20 h/km ²	41.4%	1.9%	22 710 €/an	2 393 €/m ²
Font-Romeu-Odeillo-Via (5 avis)	1 762	29 km ²	61 h/km ²	45.4%	4.5%	21 580 €/an	1 924 €/m ²

bien-dans-ma-ville.fr



Vous aimez votre ville ? Notez-la !

Et faites-nous part de vos remarques constructives



Avec

BIEN dans ma **VILLE** 