



Version web

Ville de La Porta

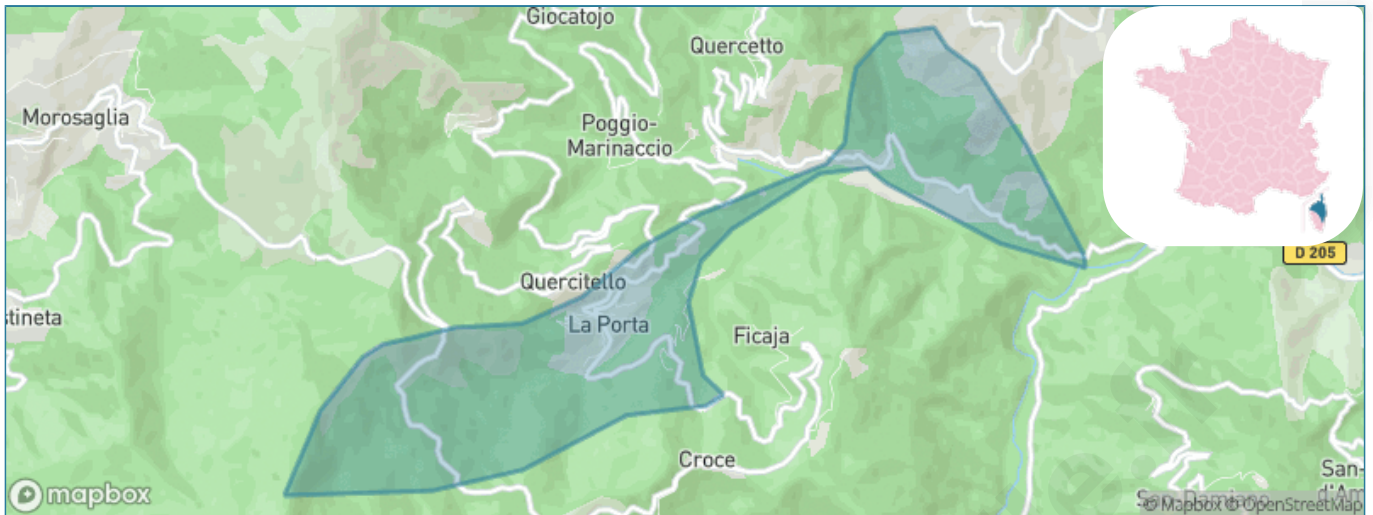
Présenté par

BIEN dans
ma **VILLE** 

Sommaire

Situation géographique	3
Statistiques sur la population	4
Evolution du nombre d'habitants	4
Tranche d'âge	5
0-14 ans	5
15-29 ans	5
30-44 ans	5
45-59 ans	5
60-74 ans	5
75-89 ans	5
90 ans et +	5
Activité professionnelle	5
Agriculteurs	5
Artisans, Commerçants	5
Cadres et sup.	5
Professions intermédiaires	5
Employé	5
Ouvrier	5
Retraité	5
Autres	5
Niveau de diplôme	6
Sans diplôme ou CEP	6
Brevet, BEPC, DNB	6
CAP-BEP ou équivalent	6
BAC ou équivalent	6
BAC+2	6
BAC+3 ou +4	6
BAC+5 ou plus	6
Composition des ménages	6
Couple sans enfant	6
Couple avec enfant(s)	6
Famille monoparentale	6
Colocation / Autre	6
Personnes seules	6
Profils électoraux	7
Premier tour	7
Sécurité	8
Evolution du nombre d'infractions	8
Pour comparer	9
Services à la population	10
Commerce	10
Éducation	10
Villes autour de La Porta	11

Situation géographique



i Informations clés

- **Région :** Corse
- **Département :** Haute-corse
- **Code postal :** 20237
- **Superficie :** 5 km²



Statistiques sur la population



Nombre d'habitants

187



Age moyen

55 ans



Pop active

40.6%



Taux chômage

8.5%



Pop densité

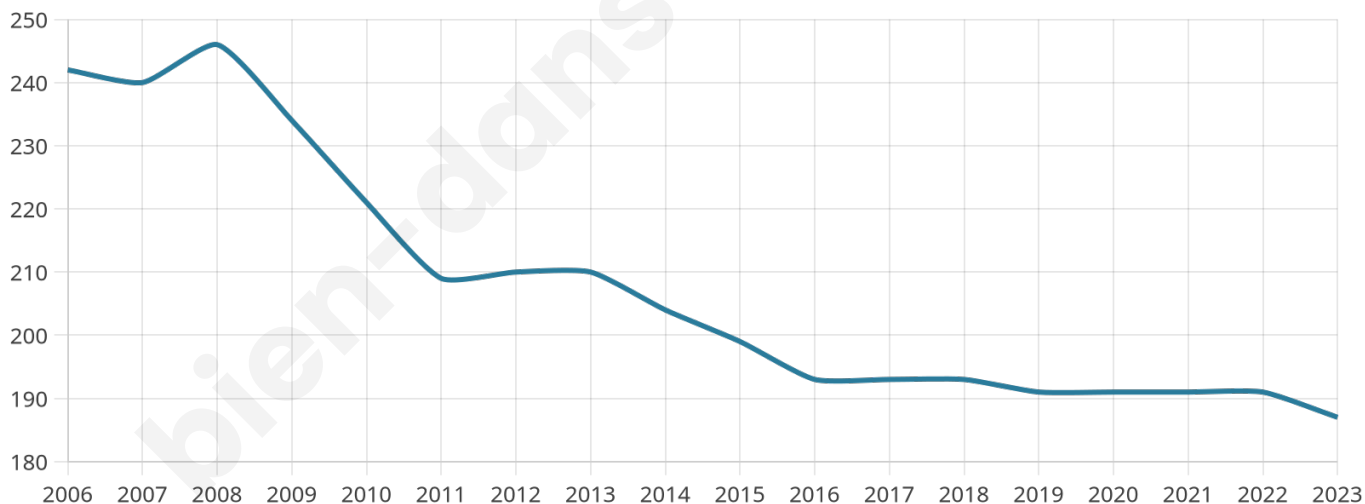
37 h/km²



Revenu moyen

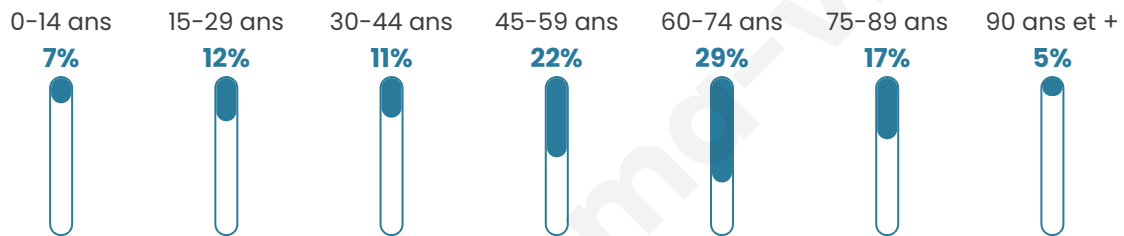
18 980 €/an

Evolution du nombre d'habitants

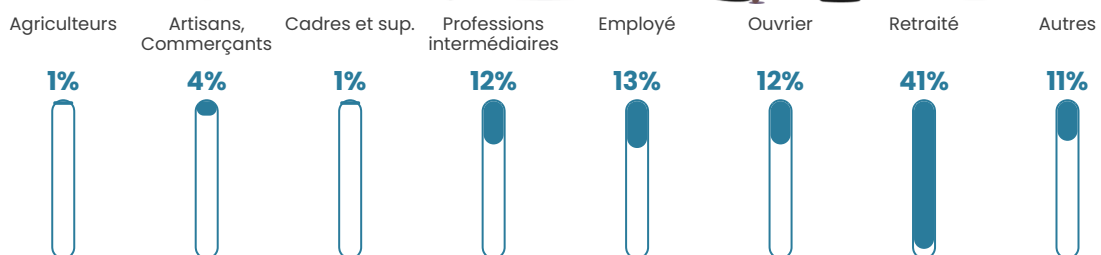


Sources : Institut national de la statistique et des études économiques (insee) selon Les dernières parutions officielles de 2024 portant sur les années 2020, 2021 et 2022.


Tranche d'âge




Activité professionnelle



Niveau de diplôme














Composition des ménages



Profils électoraux

Premier tour

	Marine LE PEN	30.29 %
	Jean LASSALLE	20.57 %
	Emmanuel MACRON	14.86 %
	Jean-Luc MÉLENCHON	12.00 %
	Éric ZEMMOUR	9.71 %
	Valérie PÉCRESSE	6.86 %
	Fabien ROUSSEL	2.29 %
	Philippe POUTOU	1.71 %
	Nicolas DUPONT-AIGNAN	1.14 %
	Nathalie ARTHAUD	0.57 %
	Anne HIDALGO	0.00 %
	Yannick JADOT	0.00 %



268 inscrits

Participation : 69.03%

Votes blancs : 3.24%

Votes nuls : 2.16%

Second tour

	Emmanuel MACRON	35,53 %
	Marine LE PEN	64,47 %

268 inscrits

Participation : 64.18%

Votes blancs : 8.14%

Votes nuls : 3.49%

Sécurité



Agressions physiques / sexuelles

0



Cambriolages

0



Vols / dégradations

0



Stupéfiants

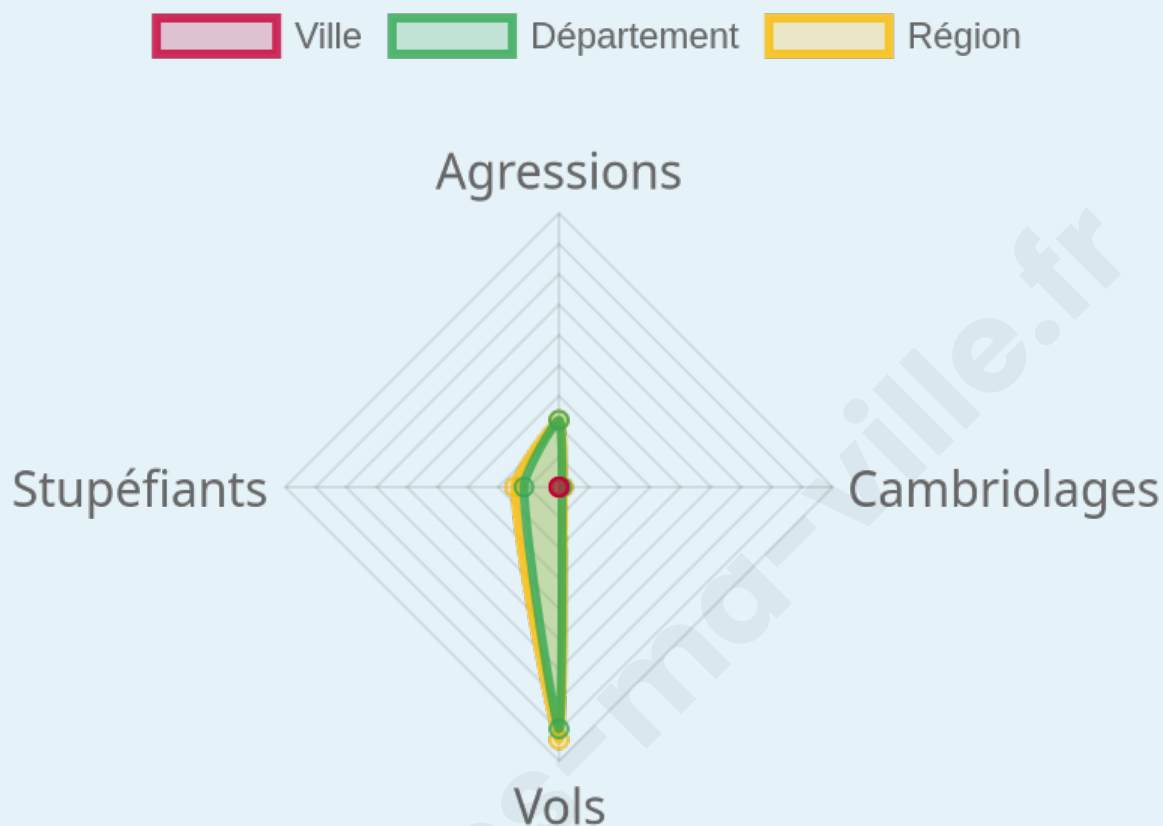
0

Evolution du nombre d'infractions



Pour comparer

(en proportion du nombre d'habitants)



Sources : Bases statistiques communale, départementale et régionale de la délinquance enregistrée par la police et la gendarmerie nationales selon les dernières parutions officielles de 2025 portant sur l'année 2024 ([data.gouv](https://data.gouv.fr)).

Agressions physiques / sexuelles : Violences sexuelles, coups et blessures volontaires intrafamiliaux, coups et blessures volontaires, autres coups, blessures volontaires et vols violents sans arme.

Cambriolages : Cambriolages de logements.

Vols : Vols avec armes, vols d'accessoires sur véhicules, vols dans les véhicules, vols de véhicules, vols sans violence contre des personnes, destructions, dégradations volontaires et escroqueries.

Stupéfiants : Trafic de stupéfiants dont (AFD) et usage de stupéfiants.

Services à la population



Commerce

Hypermarché	X Furiani 27km
Supermarché	X Vescovato 13km
Superette	X Ortiporio 4km
Boulangerie	X Verdèse 3km
Boucherie	X Velone-Orneto 11km
Restaurant	1
Garage	X Santa-Maria-Poggio 3km
Station-service	X Morosaglia 5km
Banque	X Morosaglia 13km
La poste	X Vescovato 12km
Coiffeur	X Castello-di-Rostino 9km
Tabac	X Penta-di-Casinca 14km
Bars / discothèque	1
Bibliothèque	X Biguglia 23km
Cinéma	X Corte 21km
Vétérinaire	X Morosaglia 5km



Santé

Pharmacie	X Morosaglia 5km
Hôpital	X Corte 21km
Laboratoire d'analyses médicales	X Penta-di-Casinca 10km
Etablissement pour handicapé	X Borgo 20km
EHPA	X Santa-Lucia-di-Moriani 15km
Médecin	X Vescovato 12km
Dentiste	X Penta-di-Casinca 12km
Chirurgien	X Furiani 25km
Dermatologue	X Penta-di-Casinca 13km
Anesthésiste	X Furiani 26km
Gastro-entérologue	X Bastia 29km
Gynécologue	X Lucciana 18km
Cancérologue	X Bastia 31km
Neurologue	X Furiani 26km
Ophthalmologue	X Vescovato 13km
ORL	X Vescovato 12km
Cardiologue	X Corte 21km
Pédiatre	X Borgo 17km
Pneumologue	X Vescovato 12km
Psychologue	X Borgo 19km
Radiologue	X San-Nicolao 14km
Rhumatologue	X Ajaccio 73km
Sage-femme	X Vescovato 12km



Éducation

Crèche	X Monte 5km
Ecole maternelle Public	X Venzolasca 13km
Ecole maternelle Privé	X 0km
Ecole primaire Public	1
Ecole primaire Privé	X Corte 21km
Collège Public	X Penta-di-Casinca 13km
Collège Privé	X Bastia 31km
Lycée Public	X Borgo 20km
Lycée Privé	X Bastia 31km

Sources : Base Sirene des entreprises et de leurs établissements selon les dernières parutions officielles de 2025 portant sur l'année 2024 ([data.gouv](#)). Liste, localisation et tarifs des professionnels de santé selon les dernières parutions officielles de 2025 portant sur l'année 2024 ([opendatasoft](#)) et FINISS Extraction du Fichier des établissements selon les dernières parutions officielles de 2025 portant sur l'année 2024 ([data.gouv](#)). Adresse et géolocalisation des établissements d'enseignement du premier et second degrés selon les dernières parutions officielles de 2025 portant sur l'année 2024 ([data.education.gouv](#))

Villes autour de La Porta

Ville	Habitants	Superficie	Pop densité	Pop active	Taux chômage	Revenu moyen	Prix immobilier
Quercitello	53	3 km ²	18 h/km ²	34%	9.4%	NC	NC
Ficaja	54	5 km ²	11 h/km ²	27.8%	7.4%	NC	NC
Croce	78	6 km ²	13 h/km ²	32.1%	2.6%	NC	1 100 €/m ²
Poggio-Marinaccio	38	2 km ²	19 h/km ²	36.8%	10.5%	NC	NC
Giocatojo	46	2 km ²	23 h/km ²	50%	10.9%	NC	NC
Polveroso	31	2 km ²	16 h/km ²	58.1%	12.9%	NC	1 151 €/m ²
Nocario	74	3 km ²	25 h/km ²	24.3%	2.7%	NC	921 €/m ²
Casabianca	123	3 km ²	41 h/km ²	42.3%	7.3%	NC	600 €/m ²
Verdèse	42	1 km ²	42 h/km ²	28.6%	9.5%	NC	NC
Campana	22	2 km ²	11 h/km ²	27.3%	0%	NC	NC
Ortiporio	139	5 km ²	28 h/km ²	37.4%	7.2%	20 690 €/an	1 350 €/m ²
Scata	41	2 km ²	21 h/km ²	46.3%	9.8%	NC	NC
Castineta	34	9 km ²	4 h/km ²	20.6%	5.9%	NC	3 067 €/m ²
Morosaglia	961	24 km ²	40 h/km ²	42.9%	4.3%	20 840 €/an	1 814 €/m ²
San-Damiano	54	5 km ²	11 h/km ²	35.2%	5.6%	NC	2 435 €/m ²

bien-dans-ma-ville.fr



Vous aimez votre ville ? Notez-la !

Et faites-nous part de vos remarques constructives



Avec

BIEN dans ma **VILLE** 