



Version web

Ville de Port-Louis

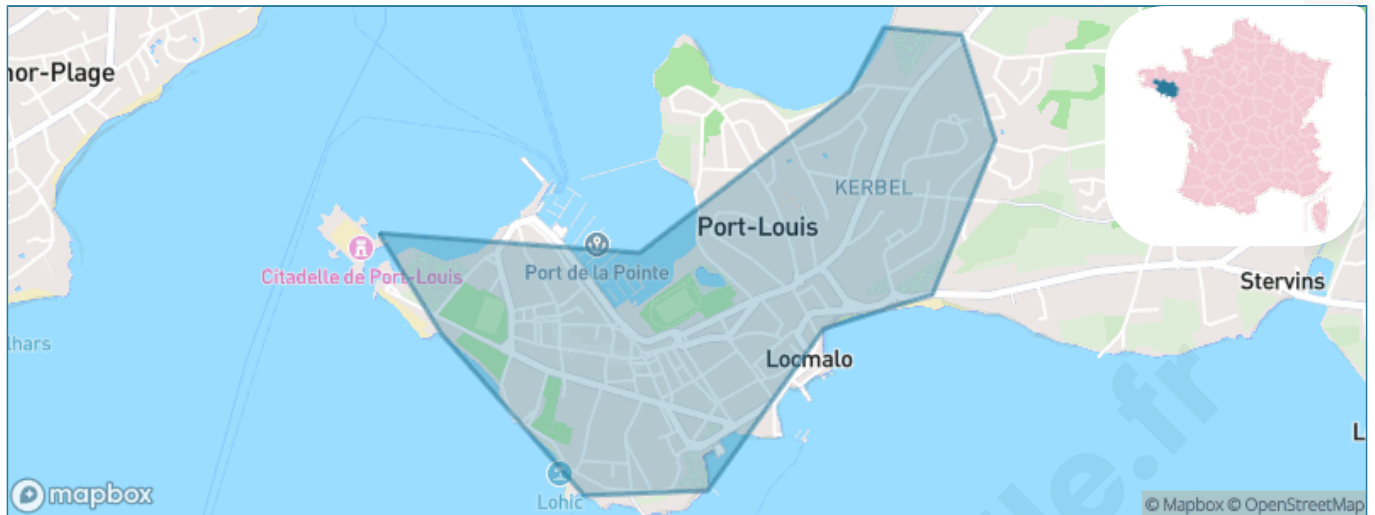
Présenté par

BIEN dans
ma **VILLE** 

Sommaire

Situation géographique	3
Statistiques sur la population	4
Evolution du nombre d'habitants	4
Tranche d'âge	5
0-14 ans	5
15-29 ans	5
30-44 ans	5
45-59 ans	5
60-74 ans	5
75-89 ans	5
90 ans et +	5
Activité professionnelle	5
Agriculteurs	5
Artisans, Commerçants	5
Cadres et sup.	5
Professions intermédiaires	5
Employé	5
Ouvrier	5
Retraité	5
Autres	5
Niveau de diplôme	6
Sans diplôme ou CEP	6
Brevet, BEPC, DNB	6
CAP-BEP ou équivalent	6
BAC ou équivalent	6
BAC+2	6
BAC+3 ou +4	6
BAC+5 ou plus	6
Composition des ménages	6
Couple sans enfant	6
Couple avec enfant(s)	6
Famille monoparentale	6
Colocation / Autre	6
Personnes seules	6
Profil électoraux	7
Premier tour	7
Sécurité	8
Evolution du nombre d'infractions	8
Pour comparer	9
Services à la population	10
Commerce	10
Éducation	10
Villes autour de Port-Louis	11
Avis sur la ville de Port-Louis	12
Moyenne par critère	12
Villes autour de Port-Louis	12
Répartition des avis par note	12
Répartition des avis par note	12

Situation géographique



i Informations clés

- **Région** : Bretagne
- **Département** : Morbihan
- **Code postal** : 56290
- **Superficie** : 1 km²



Statistiques sur la population



Nombre d'habitants

2 608



Age moyen

53 ans



Pop active

34%



Taux chômage

9.5%



Pop densité

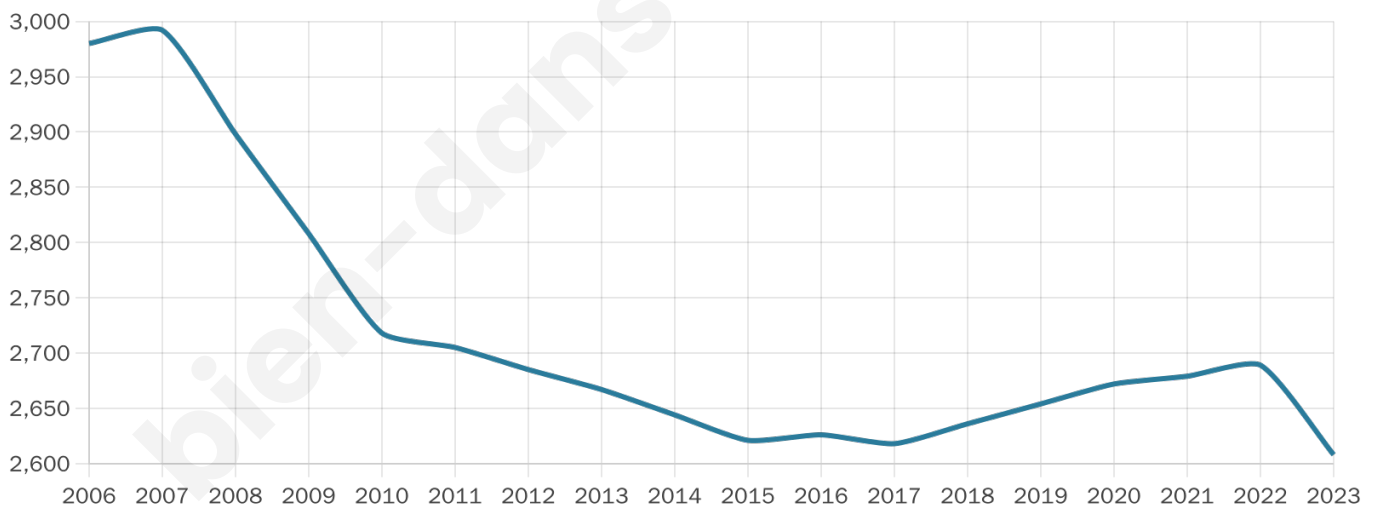
2 608 h/km²



Revenu moyen

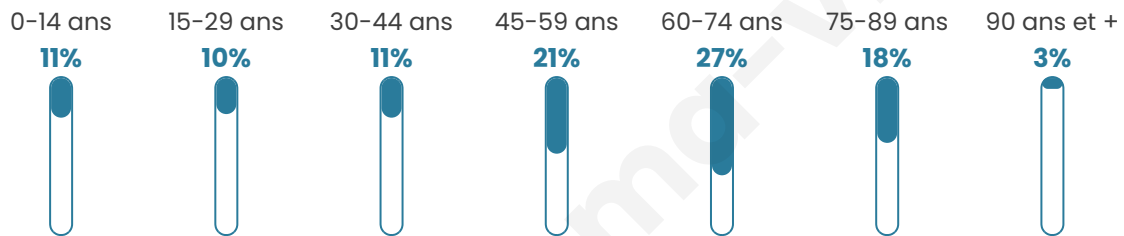
23 780 €/an

Evolution du nombre d'habitants

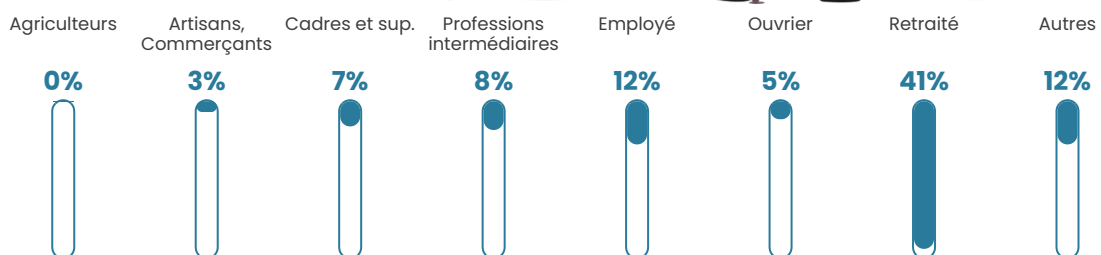


Sources : Institut national de la statistique et des études économiques (insee) selon Les dernières parutions officielles de 2024 portant sur les années 2020, 2021 et 2022.

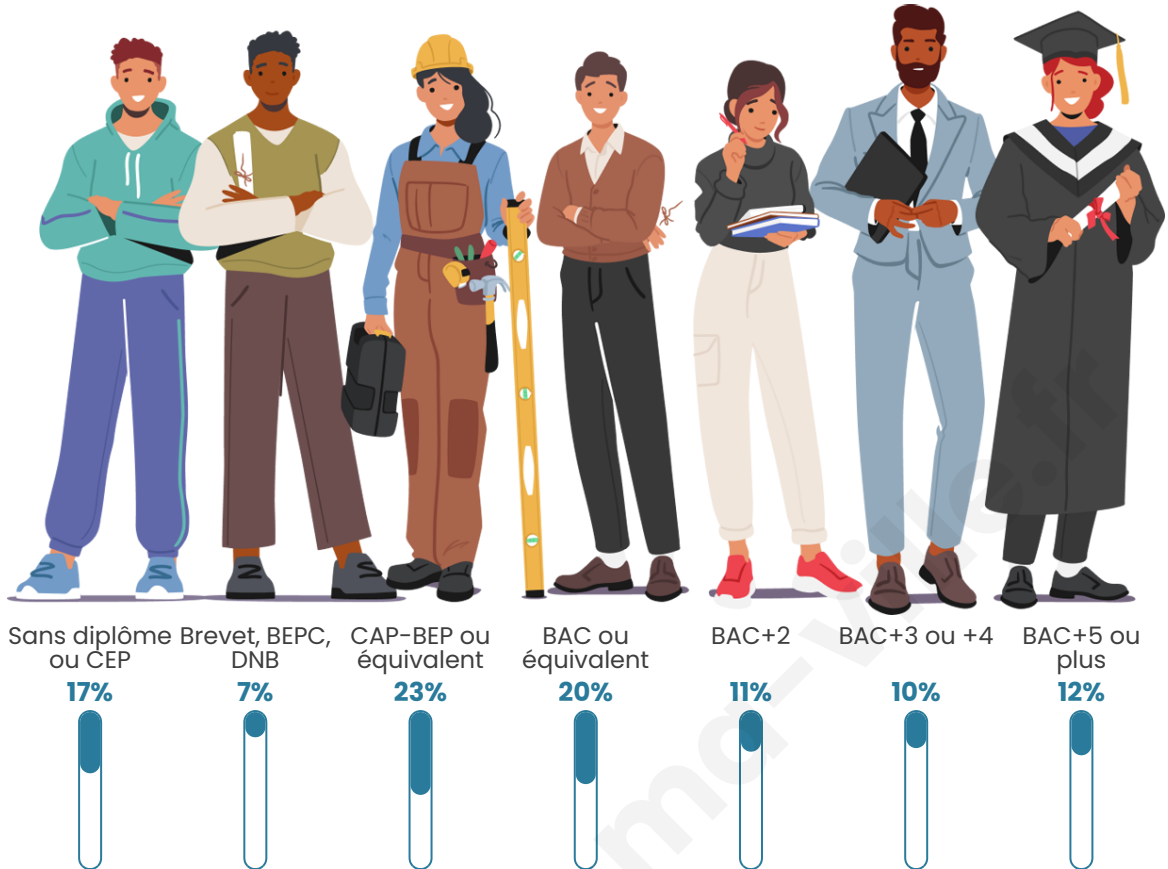
Tranche d'âge




Activité professionnelle



Niveau de diplôme












Composition des ménages



Profils électoraux

Premier tour

	Emmanuel MACRON	29.38 %
	Jean-Luc MÉLENCHON	23.11 %
	Marine LE PEN	17.86 %
	Éric ZEMMOUR	7.09 %
	Yannick JADOT	6.82 %
	Valérie PÉCRESE	4.60 %
	Fabien ROUSSEL	3.35 %
	Jean LASSALLE	2.60 %
	Anne HIDALGO	2.16 %
	Nicolas DUPONT-AIGNAN	1.79 %
	Philippe POUTOU	0.87 %
	Nathalie ARTHAUD	0.38 %



2 385 inscrits

Participation : 79.08%

Votes blancs : 1.11%

Votes nuls : 0.90%

Second tour

	Emmanuel MACRON	67,23 %
	Marine LE PEN	32,77 %

2 385 inscrits

Participation : 76.56%

Votes blancs : 7.61%

Votes nuls : 2.3%

Sécurité



Agressions physiques / sexuelles

13



Cambriolages

0



Vols / dégradations

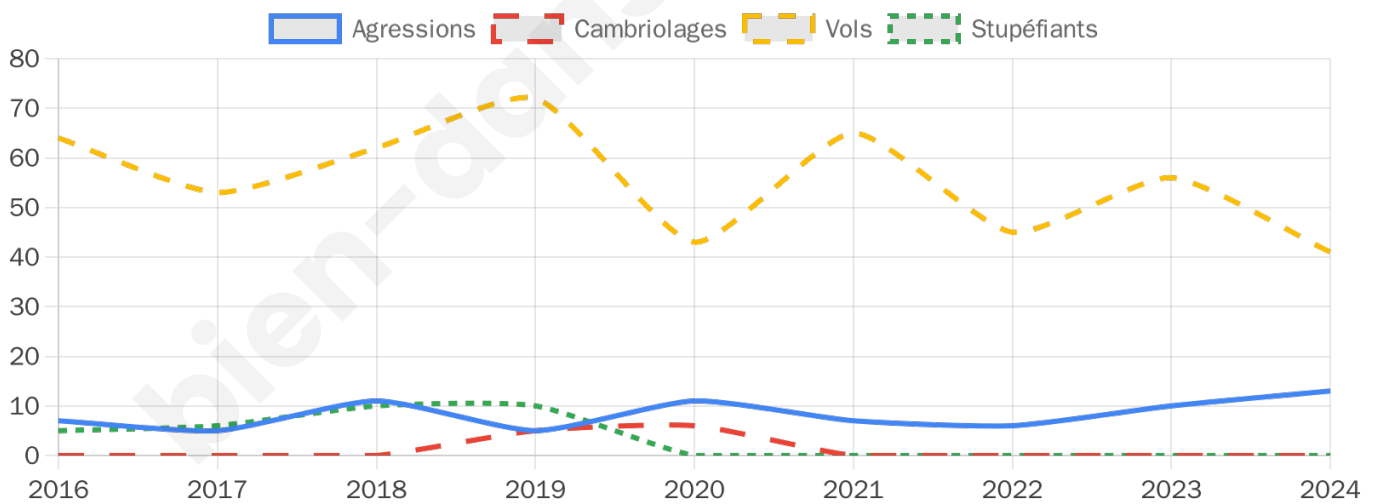
41



Stupéfiants

0

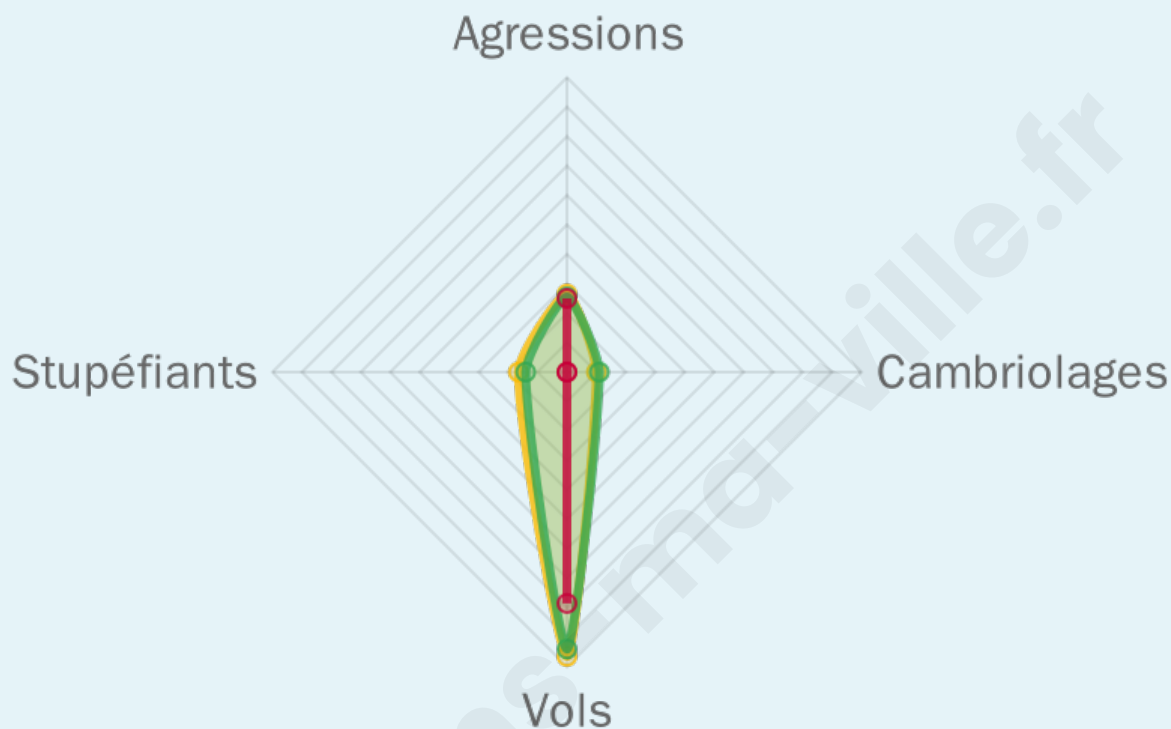
Evolution du nombre d'infractions



Pour comparer

(en proportion du nombre d'habitants)

■ Ville ■ Département ■ Région



Sources : Bases statistiques communale, départementale et régionale de la délinquance enregistrée par la police et la gendarmerie nationales selon les dernières parutions officielles de 2025 portant sur l'année 2024 ([data.gouv](https://data.gouv.fr)).

Agressions physiques / sexuelles : Violences sexuelles, coups et blessures volontaires intrafamiliaux, coups et blessures volontaires, autres coups, blessures volontaires et vols violents sans arme.

Cambriolages : Cambriolages de logements.

Vols : Vols avec armes, vols d'accessoires sur véhicules, vols dans les véhicules, vols de véhicules, vols sans violence contre des personnes, destructions, dégradations volontaires et escroqueries.

Stupéfiants : Trafic de stupéfiants dont (AFD) et usage de stupéfiants.

Services à la population



Commerce

Hypermarché	X Riantec 1km
Supermarché	X Riantec 1km
Superette	2
Boulangerie	2
Boucherie	1
Restaurant	15
Garage	X Riantec 1km
Station-service	X Riantec 2km
Banque	3
La poste	X Locmiquélic 1km
Coiffeur	4
Tabac	X Larmor-Plage 2km
Bars / discothèque	10
Bibliothèque	X Lorient 3km
Cinéma	1
Vétérinaire	1



Santé

Pharmacie	1
Hôpital	X Riantec 2km
Laboratoire d'analyses médicales	X Riantec 2km
Etablissement pour handicapé	X Lorient 4km
EHPA	X Locmiquélic 1km
Médecin	1
Dentiste	1
Chirurgien	X Lorient 4km
Dermatologue	X Lorient 4km
Anesthésiste	X Riantec 2km
Gastro-entérologue	X Lorient 4km
Gynécologue	X Lorient 3km
Cancérologue	X Vannes 43km
Neurologue	X Lorient 5km
Ophtalmologue	X Riantec 2km
ORL	X Lorient 3km
Cardiologue	X Lorient 4km
Pédiatre	X Lorient 3km
Pneumologue	X Lorient 5km
Psychologue	X Lorient 4km
Radiologue	X Lorient 3km
Rhumatologue	X Ploemeur 4km
Sage-femme	X Lorient 3km



Éducation

Crèche	X Riantec 1km
Ecole maternelle Public	X Locmiquélic 1km
Ecole maternelle Privé	X Douarnenez 83km
Ecole primaire Public	1
Ecole primaire Privé	1
Collège Public	X Riantec 2km
Collège Privé	1
Lycée Public	1
Lycée Privé	X Lorient 3km

Sources : Base Sirene des entreprises et de leurs établissements selon les dernières parutions officielles de 2025 portant sur l'année 2024 ([data.gouv](#)). Liste, localisation et tarifs des professionnels de santé selon les dernières parutions officielles de 2025 portant sur l'année 2024 ([opendatasoft](#)) et FINISS Extraction du Fichier des établissements selon les dernières parutions officielles de 2025 portant sur l'année 2024 ([data.gouv](#)). Adresse et géolocalisation des établissements d'enseignement du premier et second degrés selon les dernières parutions officielles de 2025 portant sur l'année 2024 ([data.education.gouv](#))

Villes autour de Port-Louis

Ville	Habitants	Superficie	Pop densité	Pop active	Taux chômage	Revenu moyen	Prix immobilier
Locmiquélic (4 avis)	4 093	3 km ²	1 364 h/km ²	40.7%	5%	23 560 €/an	2 225 €/m ²
Riantec (9 avis)	5 865	14 km ²	419 h/km ²	39.6%	4.6%	23 230 €/an	1 995 €/m ²
Larmor-Plage (25 avis)	8 418	7 km ²	1 203 h/km ²	33%	2.7%	29 380 €/an	3 477 €/m ²
Lanester (16 avis)	23 263	18 km ²	1 292 h/km ²	43.8%	5.7%	21 330 €/an	1 743 €/m ²
Gâvres	696	1 km ²	696 h/km ²	28.3%	5.7%	22 430 €/an	2 050 €/m ²
Lorient (78 avis)	58 329	17 km ²	3 431 h/km ²	43.9%	7.1%	20 860 €/an	1 839 €/m ²
Ploemeur (12 avis)	18 872	39 km ²	484 h/km ²	35.9%	3.5%	26 690 €/an	2 922 €/m ²
Merlevenez (2 avis)	3 174	17 km ²	187 h/km ²	45.9%	2.6%	23 540 €/an	1 914 €/m ²
Quéven (8 avis)	8 991	23 km ²	391 h/km ²	42.1%	3.3%	24 240 €/an	2 046 €/m ²
Kervignac (8 avis)	7 204	39 km ²	185 h/km ²	46.6%	2.7%	24 950 €/an	2 157 €/m ²
Hennebont (17 avis)	15 910	18 km ²	884 h/km ²	43.5%	5.3%	22 060 €/an	1 780 €/m ²
Caudan (8 avis)	7 206	42 km ²	172 h/km ²	41.5%	3.7%	24 070 €/an	1 808 €/m ²
Sainte-Hélène (3 avis)	1 303	8 km ²	163 h/km ²	45%	3.4%	23 830 €/an	2 401 €/m ²
Gestel (1 avis)	2 601	6 km ²	434 h/km ²	48.2%	3.6%	25 010 €/an	2 041 €/m ²
Groix	2 310	14 km ²	165 h/km ²	34.2%	4.5%	22 250 €/an	3 067 €/m ²

Avis sur la ville de Port-Louis



Moyenne par critère



Villes autour de Port-Louis

Ville	Note globale	Sécurité	Éducation	Sport Loisir	Environnement	Vie pratique
Locmiquélic (4 avis)	4.3	4.3	4.3	4.0	4.5	4.3
Riantec (9 avis)	3.6	4.0	3.7	3.6	3.9	3.0
Larmor-Plage (25 avis)	3.4	3.5	3.3	3.6	3.7	3.0
Lanester (16 avis)	3.8	3.4	3.8	4.1	4.0	3.9
Gâvres	-	-	-	-	-	-
Lorient (78 avis)	3.3	3.2	3.3	3.3	3.3	3.2
Ploemeur (12 avis)	3.8	4.1	4.0	4.0	3.4	3.7
Merlevenez (2 avis)	3.2	4.0	3.5	3.0	3.5	2.0
Quéven (8 avis)	4.4	4.3	4.5	4.5	4.4	4.3
Kervignac (8 avis)	3.3	3.1	3.5	3.9	2.9	2.9
Hennebont (17 avis)	3.2	2.6	3.5	3.2	3.4	3.1
Caudan (8 avis)	4.2	4.3	4.1	3.8	4.3	4.4
Sainte-Hélène (3 avis)	3.9	4.7	3.7	3.7	4.3	3.0
Gestel (1 avis)	4.4	5.0	5.0	4.0	5.0	3.0
Groix	-	-	-	-	-	-



Vous aimez votre ville ? Notez-la !

Et faites-nous part de vos remarques constructives



Avec

BIEN dans ma **VILLE** 