



Version web

Ville de Port-de-Piles

Présenté par

BIEN dans
ma **VILLE** 

Sommaire

| | |
|---|----|
| Situation géographique | 3 |
| Statistiques sur la population | 4 |
| Evolution du nombre d'habitants | 4 |
| Tranche d'âge | 5 |
| 0-14 ans | 5 |
| 15-29 ans | 5 |
| 30-44 ans | 5 |
| 45-59 ans | 5 |
| 60-74 ans | 5 |
| 75-89 ans | 5 |
| 90 ans et + | 5 |
| Activité professionnelle | 5 |
| Agriculteurs | 5 |
| Artisans, Commerçants | 5 |
| Cadres et sup. | 5 |
| Professions intermédiaires | 5 |
| Employé | 5 |
| Ouvrier | 5 |
| Retraité | 5 |
| Autres | 5 |
| Niveau de diplôme | 6 |
| Sans diplôme ou CEP | 6 |
| Brevet, BEPC, DNB | 6 |
| CAP-BEP ou équivalent | 6 |
| BAC ou équivalent | 6 |
| BAC+2 | 6 |
| BAC+3 ou +4 | 6 |
| BAC+5 ou plus | 6 |
| Composition des ménages | 6 |
| Couple sans enfant | 6 |
| Couple avec enfant(s) | 6 |
| Famille monoparentale | 6 |
| Colocation / Autre | 6 |
| Personnes seules | 6 |
| Profils électoraux | 7 |
| Premier tour | 7 |
| Sécurité | 8 |
| Evolution du nombre d'infractions | 8 |
| Pour comparer | 9 |
| Services à la population | 10 |
| Commerce | 10 |
| Éducation | 10 |
| Villes autour de Port-de-Piles | 11 |

Situation géographique



i Informations clés

- **Région** : Nouvelle-Aquitaine
- **Département** : Vienne
- **Code postal** : 86220
- **Superficie** : 5 km²



Statistiques sur la population



Nombre d'habitants

545



Age moyen

41 ans



Pop active

47%



Taux chômage

9.3%



Pop densité

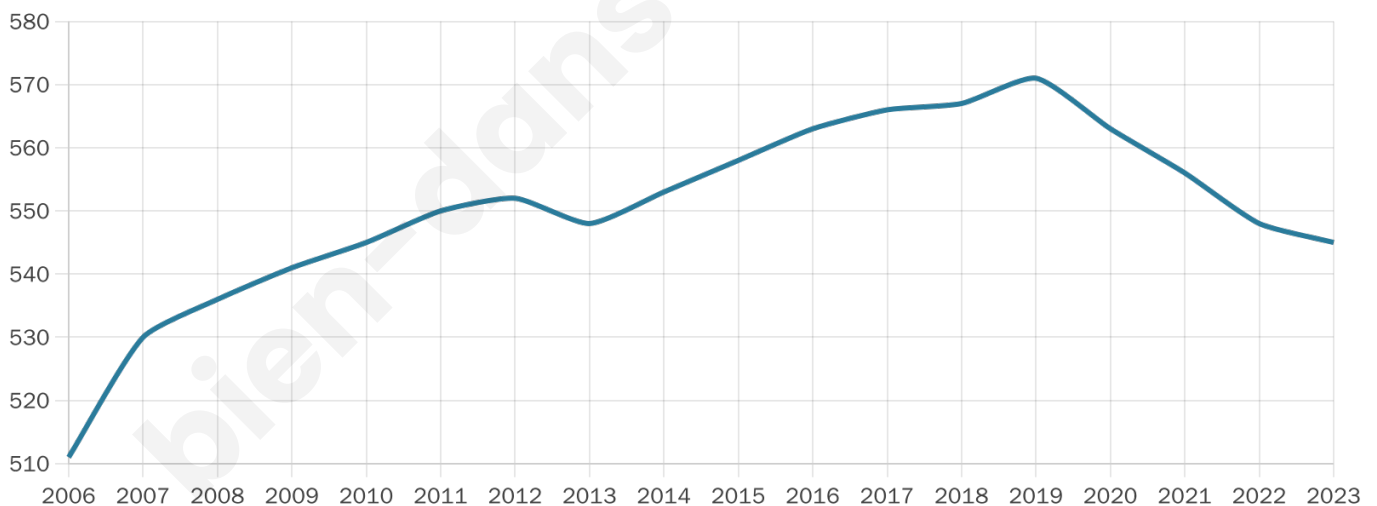
109 h/km²



Revenu moyen

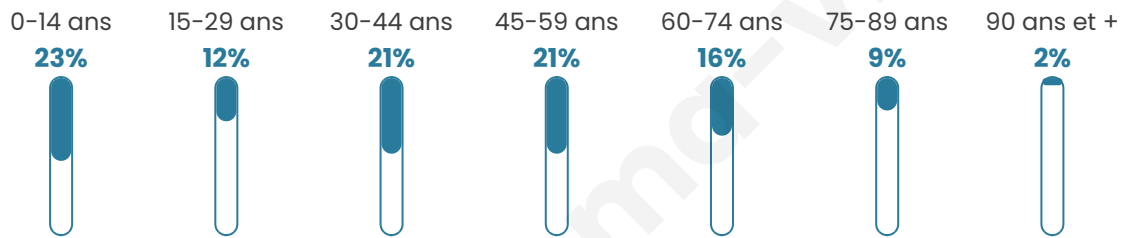
20 720 €/an

Evolution du nombre d'habitants

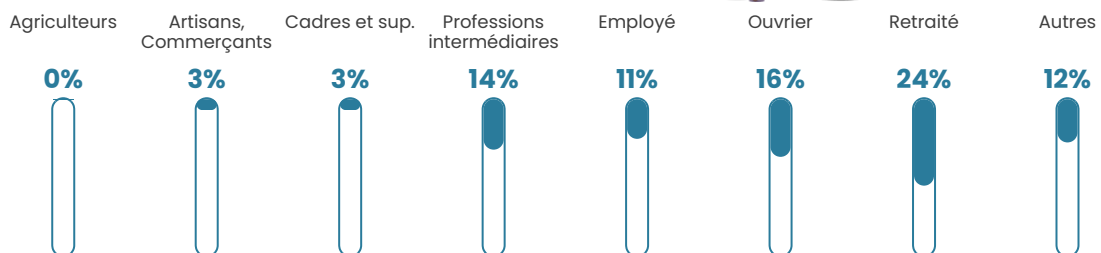


Sources : Institut national de la statistique et des études économiques (insee) selon Les dernières parutions officielles de 2024 portant sur les années 2020, 2021 et 2022.

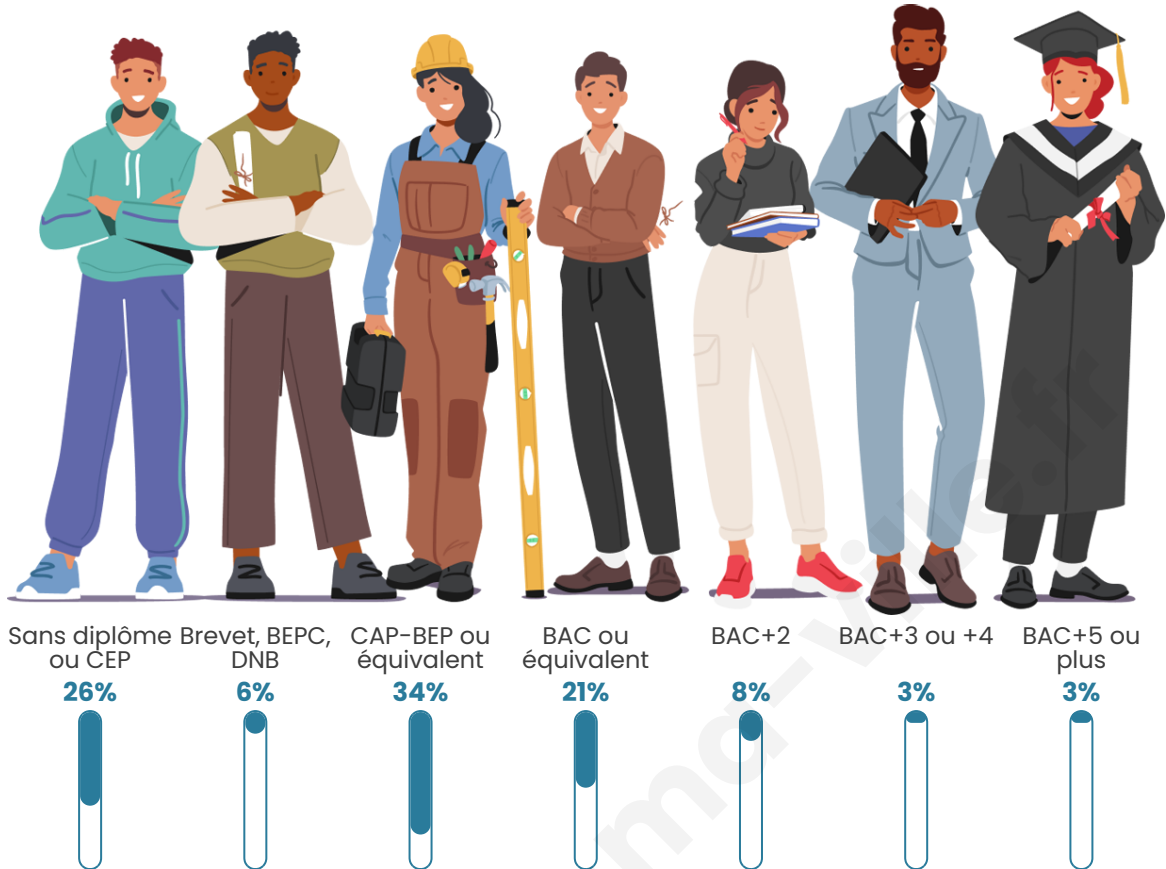
Tranche d'âge




Activité professionnelle



Niveau de diplôme



Composition des ménages



Profils électoraux

Premier tour

| | | |
|---|-----------------------|---------|
|  | Marine LE PEN | 36.66 % |
|  | Emmanuel MACRON | 26.05 % |
|  | Jean-Luc MÉLENCHON | 17.36 % |
|  | Éric ZEMMOUR | 4.50 % |
|  | Jean LASSALLE | 3.54 % |
|  | Yannick JADOT | 2.89 % |
|  | Valérie PÉCRESSE | 2.57 % |
|  | Fabien ROUSSEL | 1.61 % |
|  | Philippe POUTOU | 1.61 % |
|  | Nicolas DUPONT-AIGNAN | 1.61 % |
|  | Nathalie ARTHAUD | 0.96 % |
|  | Anne HIDALGO | 0.64 % |



386 inscrits

Participation : 81.87%

Votes blancs : 0.32%

Votes nuls : 1.27%

Second tour

| | | |
|---|-----------------|---------|
|  | Emmanuel MACRON | 48,33 % |
|  | Marine LE PEN | 51,67 % |

386 inscrits

Participation : 80.57%

Votes blancs : 1.61%

Votes nuls : 1.93%

Sécurité



Agressions physiques / sexuelles

0



Cambriolages

0



Vols / dégradations

0



Stupéfiants

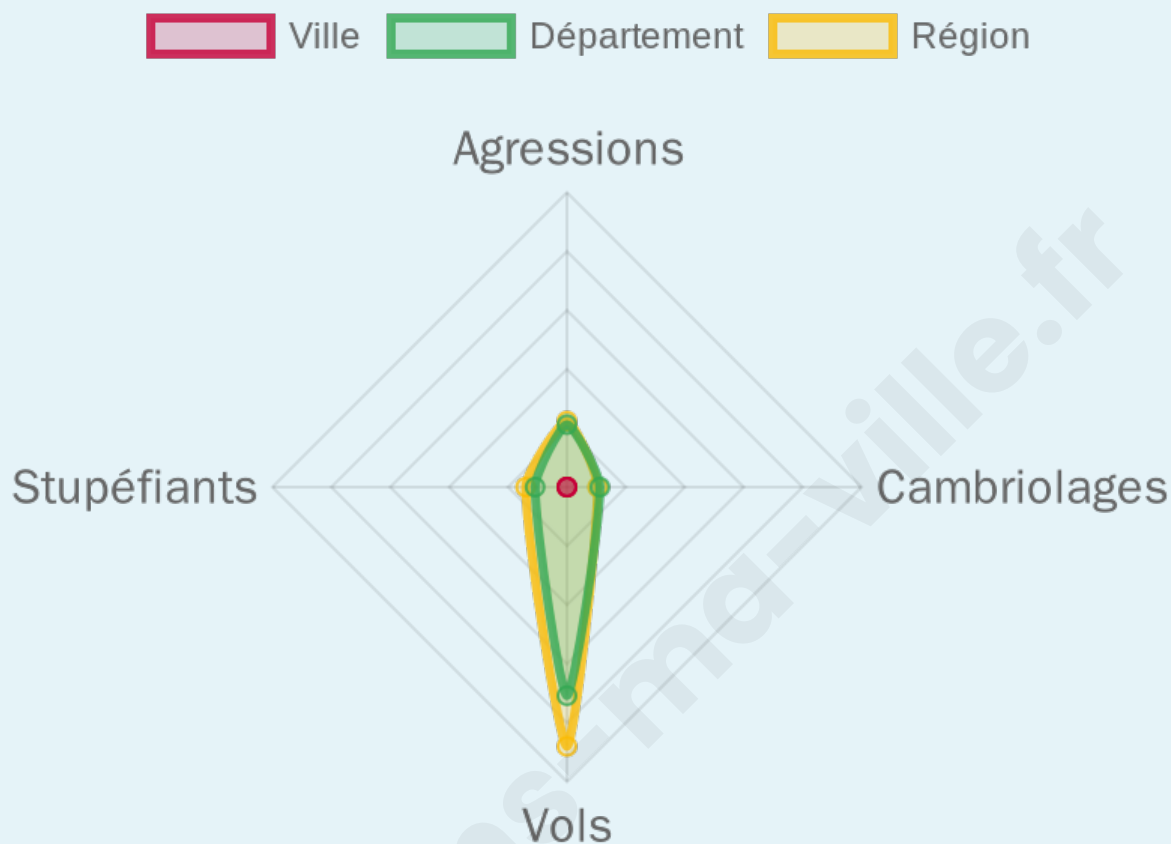
0

Evolution du nombre d'infractions



Pour comparer

(en proportion du nombre d'habitants)



Sources : Bases statistiques communale, départementale et régionale de la délinquance enregistrée par la police et la gendarmerie nationales selon les dernières parutions officielles de 2025 portant sur l'année 2024 ([data.gouv](https://data.gouv.fr)).

Agressions physiques / sexuelles : Violences sexuelles, coups et blessures volontaires intrafamiliaux, coups et blessures volontaires, autres coups, blessures volontaires et vols violents sans arme.

Cambriolages : Cambriolages de logements.

Vols : Vols avec armes, vols d'accessoires sur véhicules, vols dans les véhicules, vols de véhicules, vols sans violence contre des personnes, destructions, dégradations volontaires et escroqueries.

Stupéfiants : Trafic de stupéfiants dont (AFD) et usage de stupéfiants.

Services à la population



Commerce

| | |
|--------------------|---|
| Hypermarché | X L'Île-Bouchard 19km |
| Supermarché | X Descartes 7km |
| Superette | X Les Ormes 3km |
| Boulangerie | 1 |
| Boucherie | X Les Ormes 2km |
| Restaurant | X La Celle-Saint-Avant 2km |
| Garage | 1 |
| Station-service | X Les Ormes 3km |
| Banque | X Les Ormes 3km |
| La poste | X Dangé-Saint-Romain 7km |
| Coiffeur | 1 |
| Tabac | X Sainte-Maure-de-Touraine 13km |
| Bars / discothèque | X La Celle-Saint-Avant 2km |
| Bibliothèque | X Maillé 6km |
| Cinéma | X Nouâtre 7km |
| Vétérinaire | X Descartes 7km |



Santé

| | |
|----------------------------------|---|
| Pharmacie | X La Celle-Saint-Avant 2km |
| Hôpital | X Châtellerault 19km |
| Laboratoire d'analyses médicales | X Sainte-Maure-de-Touraine 12km |
| Etablissement pour handicapé | X Descartes 7km |
| EHPA | X Dangé-Saint-Romain 7km |
| Médecin | X La Celle-Saint-Avant 3km |
| Dentiste | X Les Ormes 2km |
| Chirurgien | X La Tour-Saint-Gelin 16km |
| Dermatologue | X Sainte-Maure-de-Touraine 12km |
| Anesthésiste | X Châtellerault 21km |
| Gastro-entérologue | X Châtellerault 21km |
| Gynécologue | X Châtellerault 19km |
| Cancérologue | X Chambray-lès-Tours 38km |
| Neurologue | X Châtellerault 21km |
| Ophthalmologue | X Sainte-Maure-de-Touraine 13km |
| ORL | X Châtellerault 21km |
| Cardiologue | X Châtellerault 20km |
| Pédiatre | X Châtellerault 21km |
| Pneumologue | X Tours 44km |
| Psychologue | X Châtellerault 20km |
| Radiologue | X Sainte-Maure-de-Touraine 12km |
| Rhumatologue | X Châtellerault 19km |
| Sage-femme | X Descartes 7km |



Éducation

| | |
|-------------------------|--|
| Crèche | X Descartes 7km |
| Ecole maternelle Public | 1 |
| Ecole maternelle Privé | X Céré-la-Ronde 53km |
| Ecole primaire Public | X La Celle-Saint-Avant 3km |
| Ecole primaire Privé | X Dangé-Saint-Romain 7km |
| Collège Public | X Nouâtre 7km |
| Collège Privé | X Dangé-Saint-Romain 7km |
| Lycée Public | X Châtellerault 20km |
| Lycée Privé | X Châtellerault 21km |

Sources : Base Sirene des entreprises et de leurs établissements selon les dernières parutions officielles de 2025 portant sur l'année 2024 ([data.gouv](#)). Liste, localisation et tarifs des professionnels de santé selon les dernières parutions officielles de 2025 portant sur l'année 2024 ([opendatasoft](#)) et FINISS Extraction du Fichier des établissements selon les dernières parutions officielles de 2025 portant sur l'année 2024 ([data.gouv](#)). Adresse et géolocalisation des établissements d'enseignement du premier et second degrés selon les dernières parutions officielles de 2025 portant sur l'année 2024 ([data.education.gouv](#))

Villes autour de Port-de-Piles

| Ville | Habitants | Superficie | Pop densité | Pop active | Taux chômage | Revenu moyen | Prix immobilier |
|------------------------------|-----------|--------------------|----------------------|------------|--------------|--------------|------------------------|
| La Celle-Saint-Avant | 1 079 | 17 km ² | 63 h/km ² | 43.1% | 4.8% | 22 210 €/an | 977 €/m ² |
| Pussigny | 159 | 8 km ² | 20 h/km ² | 39% | 5.7% | 22 750 €/an | 753 €/m ² |
| Les Ormes (1 avis) | 1 613 | 24 km ² | 67 h/km ² | 47.9% | 5.3% | 21 630 €/an | 1 190 €/m ² |
| Marcé-sur-Esves | 251 | 11 km ² | 23 h/km ² | 43.8% | 6.4% | 23 060 €/an | 1 424 €/m ² |
| Ports | 352 | 11 km ² | 32 h/km ² | 44% | 5.1% | 21 420 €/an | 1 046 €/m ² |
| Antogny-le-Tillac | 485 | 17 km ² | 29 h/km ² | 49.5% | 3.7% | 22 700 €/an | 802 €/m ² |
| Draché (1 avis) | 698 | 18 km ² | 39 h/km ² | 53.3% | 4% | 23 700 €/an | 1 495 €/m ² |
| Maillé | 557 | 15 km ² | 37 h/km ² | 44.3% | 2.9% | 20 910 €/an | 1 946 €/m ² |
| Marcilly-sur-Vienne (1 avis) | 550 | 11 km ² | 50 h/km ² | 43.6% | 4.4% | 21 410 €/an | 1 371 €/m ² |
| Buxeuil (1 avis) | 887 | 12 km ² | 74 h/km ² | 44.9% | 5.3% | 21 050 €/an | 1 064 €/m ² |
| Vellèches (1 avis) | 347 | 19 km ² | 18 h/km ² | 44.4% | 2.6% | 21 320 €/an | 1 011 €/m ² |
| Nouâtre | 786 | 9 km ² | 87 h/km ² | 43.6% | 4.7% | 20 010 €/an | 1 353 €/m ² |
| Dangé-Saint-Romain (5 avis) | 2 959 | 35 km ² | 85 h/km ² | 44.3% | 4.8% | 21 640 €/an | 1 095 €/m ² |
| Descartes | 3 369 | 38 km ² | 89 h/km ² | 35.1% | 6.3% | 19 890 €/an | 1 022 €/m ² |
| Saint-Rémy-sur-Creuse | 462 | 12 km ² | 39 h/km ² | 36.4% | 4.1% | 21 560 €/an | 1 307 €/m ² |

bien-dans-ma-ville.fr



Vous aimez votre ville ? Notez-la !

Et faites-nous part de vos remarques constructives



Avec

BIEN dans ma **VILLE** 