



Version web

Ville de Port-de-Bouc

Présenté par

BIEN dans
ma **VILLE** 

Sommaire

Situation géographique	3
Statistiques sur la population	4
Evolution du nombre d'habitants	4
Tranche d'âge	5
0-14 ans	5
15-29 ans	5
30-44 ans	5
45-59 ans	5
60-74 ans	5
75-89 ans	5
90 ans et +	5
Activité professionnelle	5
Agriculteurs	5
Artisans, Commerçants	5
Cadres et sup.	5
Professions intermédiaires	5
Employé	5
Ouvrier	5
Retraité	5
Autres	5
Niveau de diplôme	6
Sans diplôme ou CEP	6
Brevet, BEPC, DNB	6
CAP-BEP ou équivalent	6
BAC ou équivalent	6
BAC+2	6
BAC+3 ou +4	6
BAC+5 ou plus	6
Composition des ménages	6
Couple sans enfant	6
Couple avec enfant(s)	6
Famille monoparentale	6
Colocation / Autre	6
Personnes seules	6
Profil électoraux	7
Premier tour	7
Sécurité	8
Evolution du nombre d'infractions	8
Pour comparer	9
Services à la population	10
Commerce	10
Éducation	10
Villes autour de Port-de-Bouc	11
Avis sur la ville de Port-de-Bouc	12
Moyenne par critère	12
Villes autour de Port-de-Bouc	12
Répartition des avis par note	12
Répartition des avis par note	12

Situation géographique



i Informations clés

- **Région** : Provence-Alpes-Côte d'Azur
- **Département** : Bouches-du-Rhône
- **Métropole** : Métropole d'Aix-Marseille-Provence
- **Code postal** : 13110
- **Superficie** : 11 km²



Statistiques sur la population



Nombre d'habitants

15 802



Age moyen

43 ans



Pop active

39.9%



Taux chômage

11.8%



Pop densité

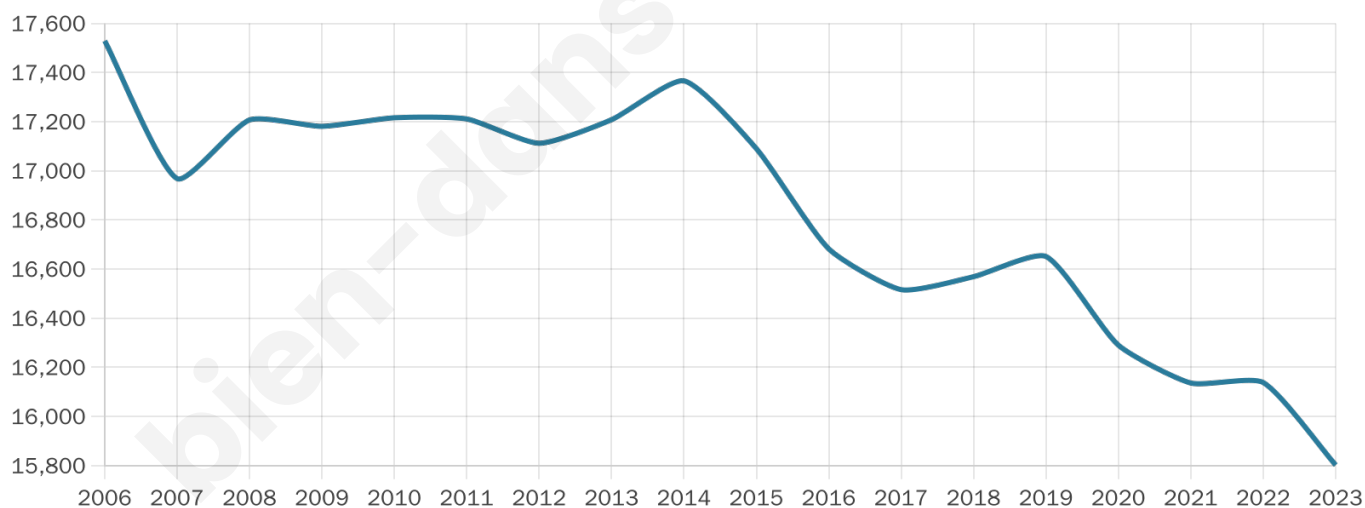
1 437 h/km²



Revenu moyen

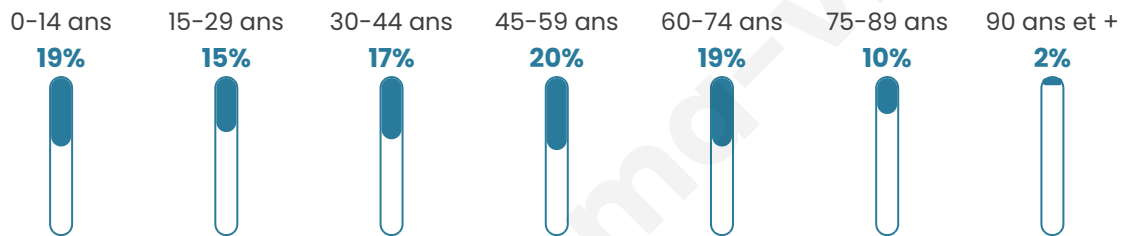
20 030 €/an

Evolution du nombre d'habitants

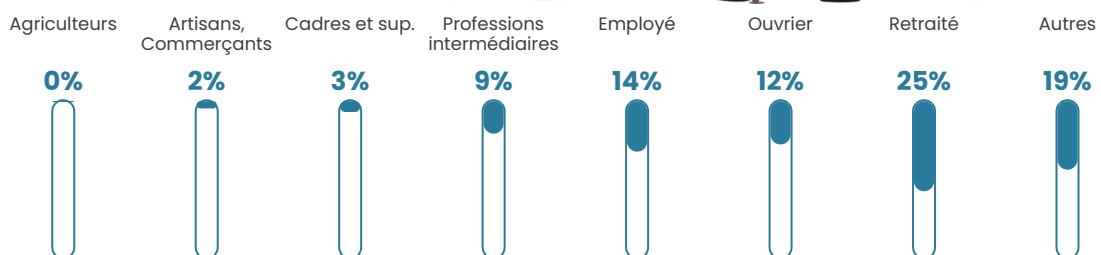


Sources : Institut national de la statistique et des études économiques (insee) selon Les dernières parutions officielles de 2024 portant sur les années 2020, 2021 et 2022.


Tranche d'âge




Activité professionnelle



Niveau de diplôme












Composition des ménages



Profils électoraux

Premier tour

	Jean-Luc MÉLENCHON	32.51 %
	Marine LE PEN	30.03 %
	Emmanuel MACRON	11.46 %
	Fabien ROUSSEL	10.73 %
	Éric ZEMMOUR	7.26 %
	Jean LASSALLE	2.00 %
	Nicolas DUPONT- AIGNAN	1.47 %
	Yannick JADOT	1.39 %
	Valérie PÉCRESE	1.30 %
	Philippe POUTOU	0.70 %
	Anne HIDALGO	0.68 %
	Nathalie ARTHAUD	0.48 %



12 282 inscrits

Participation : 67.56%

Votes blancs : 1.02%

Votes nuls : 0.84%

Second tour

	Emmanuel MACRON	43,04 %
	Marine LE PEN	56,96 %

12 282 inscrits

Participation : 62.38%

Votes blancs : 6.87%

Votes nuls : 2.57%

Sécurité



Agressions physiques / sexuelles

154



Cambriolages

96



Vols / dégradations

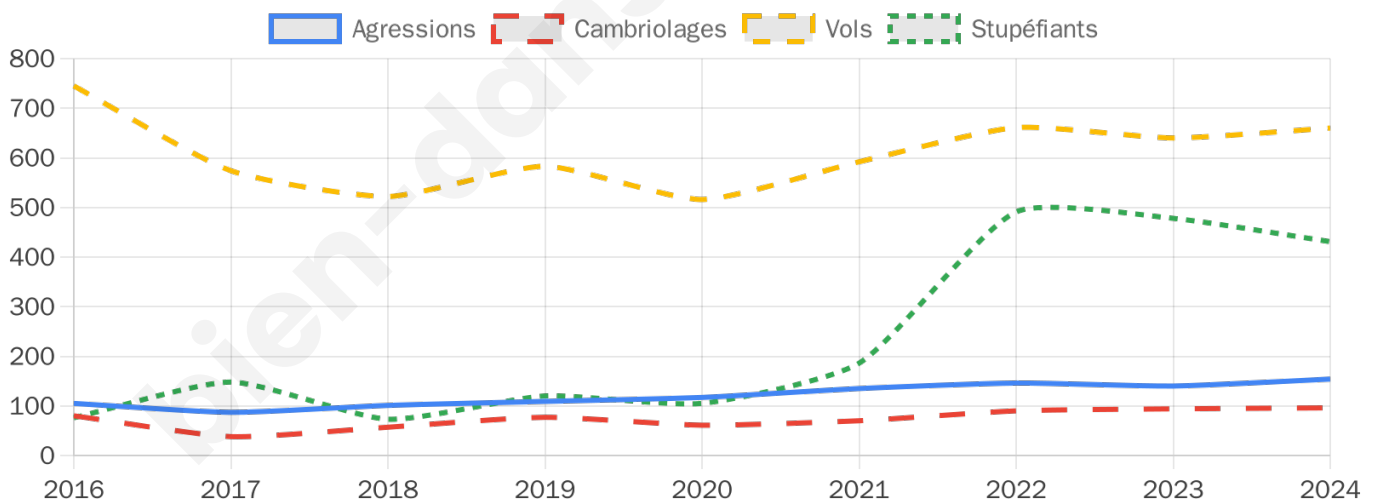
660



Stupéfiants

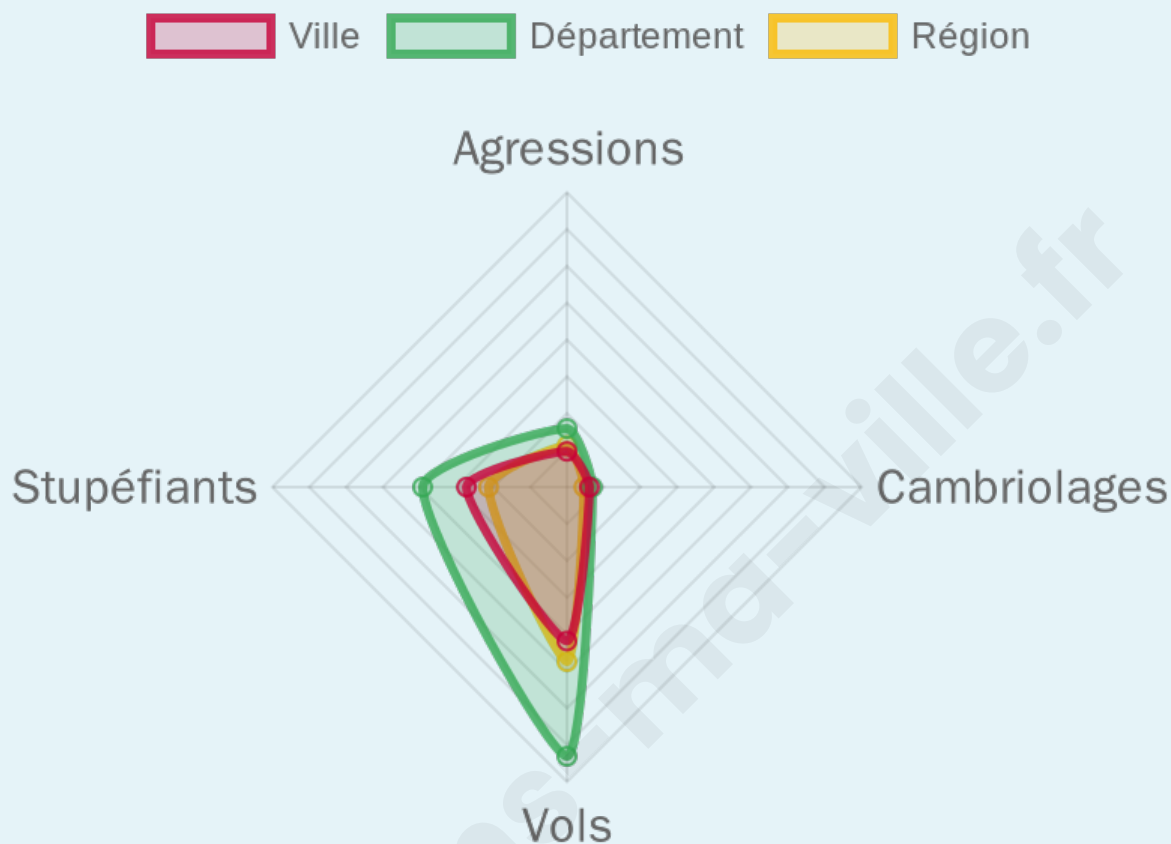
431

Evolution du nombre d'infractions



Pour comparer

(en proportion du nombre d'habitants)



Sources : Bases statistiques communale, départementale et régionale de la délinquance enregistrée par la police et la gendarmerie nationales selon les dernières parutions officielles de 2025 portant sur l'année 2024 ([data.gouv](https://data.gouv.fr)).

Agressions physiques / sexuelles : Violences sexuelles, coups et blessures volontaires intrafamiliaux, coups et blessures volontaires, autres coups, blessures volontaires et vols violents sans arme.

Cambriolages : Cambriolages de logements.

Vols : Vols avec armes, vols d'accessoires sur véhicules, vols dans les véhicules, vols de véhicules, vols sans violence contre des personnes, destructions, dégradations volontaires et escroqueries.

Stupéfiants : Trafic de stupéfiants dont (AFD) et usage de stupéfiants.

Services à la population



Commerce

Hypermarché	1
Supermarché	1
Superette	18
Boulangerie	13
Boucherie	10
Restaurant	41
Garage	26
Station-service	3
Banque	3
La poste	53
Coiffeur	30
Tabac	3
Bars / discothèque	32
Bibliothèque	1
Cinéma	1
Vétérinaire	2



Santé

Pharmacie	9
Hôpital	1
Laboratoire d'analyses médicales	2
Etablissement pour handicapé	X <u>Martigues</u> 5km
EHPA	1
Médecin	7
Dentiste	5
Chirurgien	X <u>Martigues</u> 5km
Dermatologue	X <u>Martigues</u> 6km
Anesthésiste	X <u>Martigues</u> 6km
Gastro-entérologue	X <u>Martigues</u> 5km
Gynécologue	X <u>Martigues</u> 5km
Cancérologue	X <u>Marignane</u> 19km
Neurologue	X <u>Martigues</u> 6km
Ophthalmologue	X <u>Martigues</u> 6km
ORL	X <u>Martigues</u> 5km
Cardiologue	1
Pédiatre	X <u>Fos-sur-Mer</u> 5km
Pneumologue	X <u>Martigues</u> 5km
Psychologue	X <u>Fos-sur-Mer</u> 5km
Radiologue	X <u>Martigues</u> 6km
Rhumatologue	X <u>Martigues</u> 6km
Sage-femme	1



Éducation

Crèche	3
Ecole maternelle Public	6
Ecole maternelle Privé	X <u>Istres</u> 13km
Ecole primaire Public	6
Ecole primaire Privé	X <u>Châteauneuf-les-Martigues</u> 13km
Collège Public	2
Collège Privé	X <u>Saint-Mitre-les-Remparts</u> 6km
Lycée Public	2
Lycée Privé	X <u>Martigues</u> 4km

Sources : Base Sirene des entreprises et de leurs établissements selon les dernières parutions officielles de 2025 portant sur l'année 2024 ([data.gov](#)). Liste, localisation et tarifs des professionnels de santé selon les dernières parutions officielles de 2025 portant sur l'année 2024 ([opendatasoft](#)) et FINESS Extraction du Fichier des établissements selon les dernières parutions officielles de 2025 portant sur l'année 2024 ([data.gov](#)). Adresse et géolocalisation des établissements d'enseignement du premier et second degrés selon les dernières parutions officielles de 2025 portant sur l'année 2024 ([data.education.gov](#))

Villes autour de Port-de-Bouc

Ville	Habitants	Superficie	Pop densité	Pop active	Taux chômage	Revenu moyen	Prix immobilier
Fos-sur-Mer (16 avis)	15 862	92 km ²	172 h/km ²	46.1%	5.7%	23 680 €/an	2 968 €/m ²
Martigues (61 avis)	48 298	71 km ²	680 h/km ²	44.5%	6.1%	22 570 €/an	3 087 €/m ²
Saint-Mitre-les-Remparts (9 avis)	6 175	21 km ²	294 h/km ²	42.6%	4.9%	26 910 €/an	3 264 €/m ²
Istres (45 avis)	44 292	113 km ²	392 h/km ²	47.9%	5.3%	22 710 €/an	2 623 €/m ²
Sausset-les-Pins (11 avis)	7 574	12 km ²	631 h/km ²	39.4%	3.7%	28 750 €/an	5 620 €/m ²
Port-Saint-Louis-du-Rhône (9 avis)	8 573	73 km ²	117 h/km ²	41%	5.8%	20 700 €/an	2 116 €/m ²
Châteauneuf-les-Martigues (12 avis)	18 455	31 km ²	595 h/km ²	45.7%	5.6%	23 570 €/an	3 221 €/m ²
Carry-le-Rouet (4 avis)	5 702	10 km ²	570 h/km ²	38.6%	3.6%	32 780 €/an	5 378 €/m ²
Saint-Chamas (10 avis)	8 676	26 km ²	334 h/km ²	48.8%	4.7%	24 610 €/an	2 644 €/m ²
Berre-l'Étang (5 avis)	13 832	43 km ²	322 h/km ²	45.7%	7.2%	20 370 €/an	2 446 €/m ²
Ensuès-la-Redonne (4 avis)	5 757	25 km ²	230 h/km ²	49.4%	3.8%	29 210 €/an	5 266 €/m ²
Marignane (22 avis)	33 692	23 km ²	1 465 h/km ²	45.1%	5.6%	21 690 €/an	2 533 €/m ²
Cornillon-Confoux (3 avis)	1 667	15 km ²	111 h/km ²	46.1%	2.9%	29 130 €/an	3 425 €/m ²
Gignac-la-Nerthe (9 avis)	10 343	8 km ²	1 293 h/km ²	46.5%	5.6%	24 490 €/an	3 131 €/m ²
Saint-Victoret (1 avis)	6 730	4 km ²	1 683 h/km ²	45.6%	2.8%	22 680 €/an	3 560 €/m ²

Avis sur la ville de Port-de-Bouc



Moyenne par critère



Villes autour de Port-de-Bouc

Ville	Note globale	Sécurité	Éducation	Sport Loisir	Environnement	Vie pratique
Fos-sur-Mer (16 avis)	3.2	3.4	3.1	3.7	2.4	3.4
Martigues (61 avis)	3.1	2.6	3.1	3.7	2.8	3.1
Saint-Mitre-les-Remparts (9 avis)	3.1	3.8	3.1	3.0	3.2	2.3
Istres (45 avis)	3.4	3.2	3.4	3.9	3.1	3.2
Sausset-les-Pins (11 avis)	4.3	4.2	4.4	4.5	4.2	4.3
Port-Saint-Louis-du-Rhône (9 avis)	2.0	1.8	2.3	2.6	1.7	1.8
Châteauneuf-les-Martigues (12 avis)	2.7	2.9	2.5	3.3	2.4	2.5
Carry-le-Rouet (4 avis)	3.2	3.3	3.3	3.3	3.5	2.8
Saint-Chamas (10 avis)	3.3	3.4	3.7	3.8	3.5	1.9
Berre-l'Étang (5 avis)	3.3	3.2	3.6	3.8	2.8	3.2
Ensuès-la-Redonne (4 avis)	3.2	3.3	3.3	3.3	3.8	2.3
Marignane (22 avis)	3.4	3.1	3.3	3.7	3.0	3.7
Cornillon-Confoux (3 avis)	4.4	5.0	4.3	4.3	5.0	3.3
Gignac-la-Nerthe (9 avis)	3.0	3.2	3.2	2.9	3.2	2.7
Saint-Victoret (1 avis)	3.2	3.0	3.0	3.0	3.0	4.0



Vous aimez votre ville ? Notez-la !

Et faites-nous part de vos remarques constructives



Avec

BIEN dans ma **VILLE** 