



Version web

Ville de La Porcherie

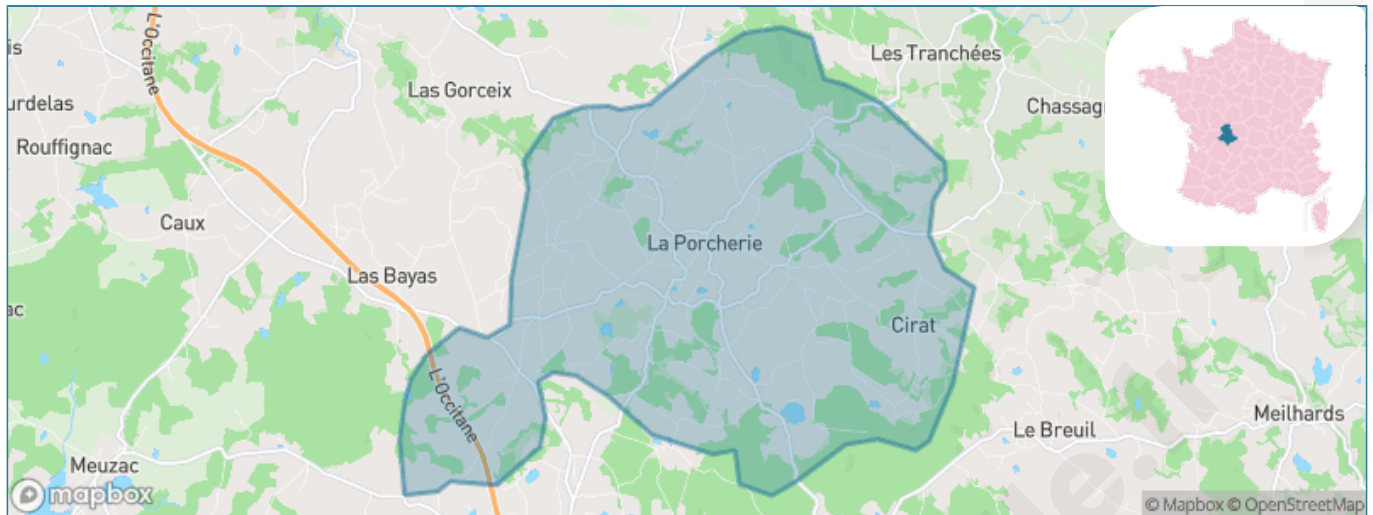
Présenté par

BIEN dans
ma **VILLE** 

Sommaire

Situation géographique	3
Statistiques sur la population	4
Evolution du nombre d'habitants	4
Tranche d'âge	5
0-14 ans	5
15-29 ans	5
30-44 ans	5
45-59 ans	5
60-74 ans	5
75-89 ans	5
90 ans et +	5
Activité professionnelle	5
Agriculteurs	5
Artisans, Commerçants	5
Cadres et sup.	5
Professions intermédiaires	5
Employé	5
Ouvrier	5
Retraité	5
Autres	5
Niveau de diplôme	6
Sans diplôme ou CEP	6
Brevet, BEPC, DNB	6
CAP-BEP ou équivalent	6
BAC ou équivalent	6
BAC+2	6
BAC+3 ou +4	6
BAC+5 ou plus	6
Composition des ménages	6
Couple sans enfant	6
Couple avec enfant(s)	6
Famille monoparentale	6
Colocation / Autre	6
Personnes seules	6
Profils électoraux	7
Premier tour	7
Sécurité	8
Evolution du nombre d'infractions	8
Pour comparer	9
Services à la population	10
Commerce	10
Éducation	10
Villes autour de La Porcherie	12

Situation géographique



i Informations clés

- **Région** : Nouvelle-Aquitaine
- **Département** : Haute-Vienne
- **Code postal** : 87380
- **Superficie** : 31 km²



Statistiques sur la population



Nombre d'habitants

531



Age moyen

48 ans



Pop active

40.9%



Taux chômage

9.6%



Pop densité

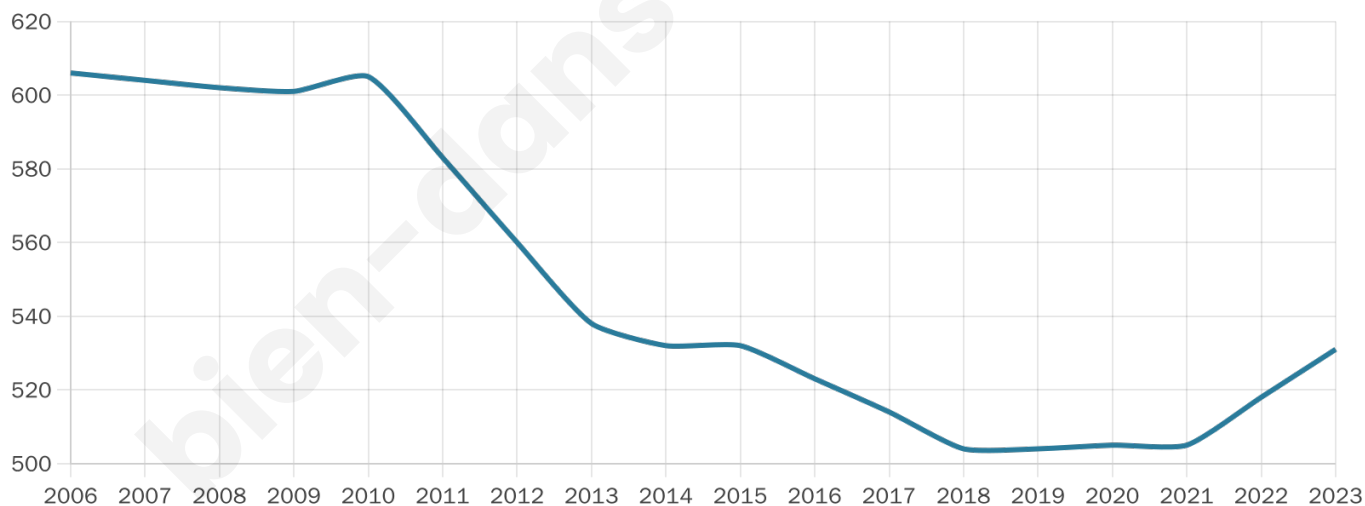
17 h/km²



Revenu moyen

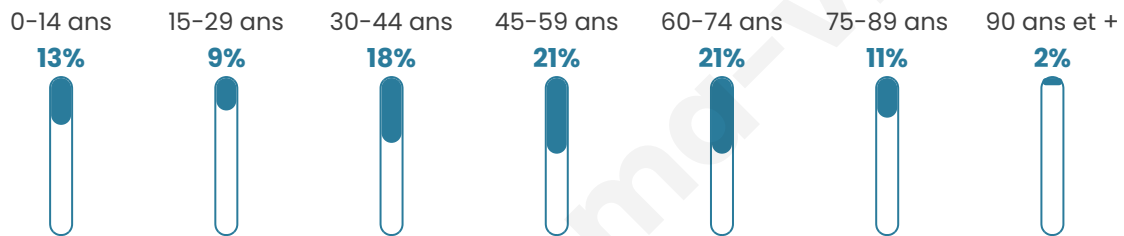
20 110 €/an

Evolution du nombre d'habitants

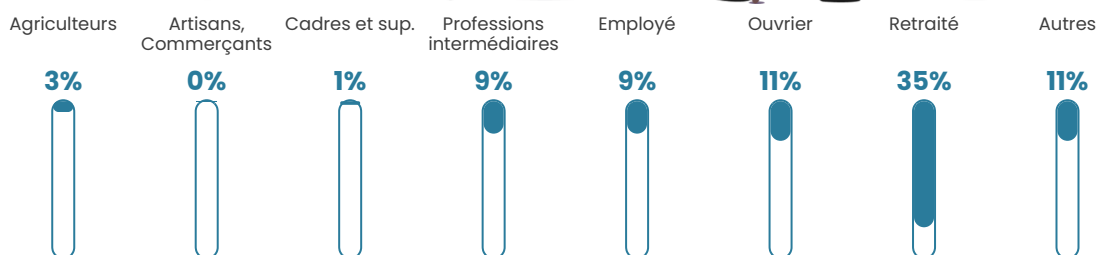


Sources : Institut national de la statistique et des études économiques (insee) selon Les dernières parutions officielles de 2024 portant sur les années 2020, 2021 et 2022.


Tranche d'âge




Activité professionnelle



Niveau de diplôme














Composition des ménages



Profils électoraux



Premier tour

	Marine LE PEN	28.53 %
	Jean-Luc MÉLENCHON	22.65 %
	Emmanuel MACRON	19.71 %
	Éric ZEMMOUR	7.94 %
	Jean LASSALLE	5.59 %
	Valérie PÉCRESSE	4.12 %
	Yannick JADOT	2.94 %
	Anne HIDALGO	2.65 %
	Fabien ROUSSEL	2.35 %
	Philippe POUTOU	2.06 %
	Nicolas DUPONT-AIGNAN	0.88 %
	Nathalie ARTHAUD	0.59 %

412 inscrits

Participation : 84.95%
Votes blancs : 0.57%
Votes nuls : 2.29%

Second tour

	Emmanuel MACRON	46,08 %
	Marine LE PEN	53,92 %

411 inscrits

Participation : 83.7%
Votes blancs : 9.3%
Votes nuls : 5.52%

Sécurité



Agressions physiques / sexuelles

0



Cambriolages

0



Vols / dégradations

0



Stupéfiants

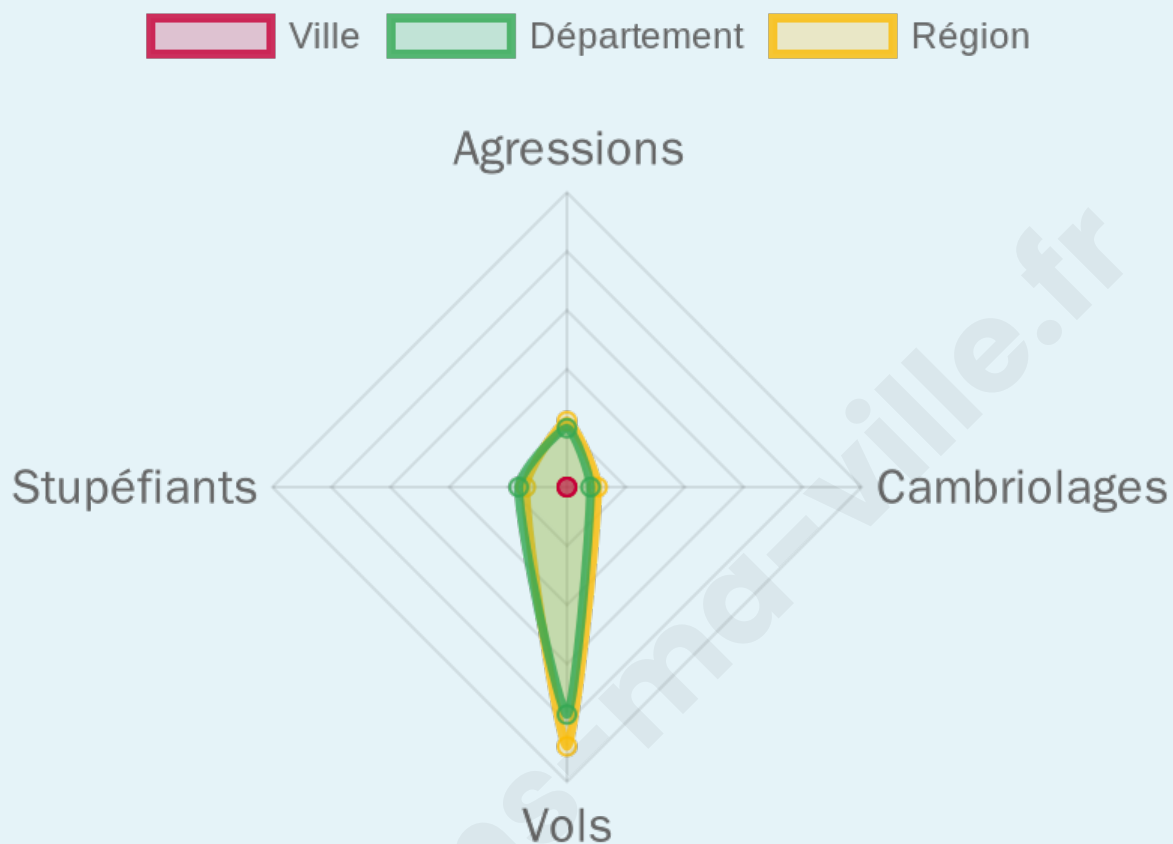
0

Evolution du nombre d'infractions



Pour comparer

(en proportion du nombre d'habitants)



Sources : Bases statistiques communale, départementale et régionale de la délinquance enregistrée par la police et la gendarmerie nationales selon les dernières parutions officielles de 2025 portant sur l'année 2024 ([data.gouv](https://data.gouv.fr)).

Agressions physiques / sexuelles : Violences sexuelles, coups et blessures volontaires intrafamiliaux, coups et blessures volontaires, autres coups, blessures volontaires et vols violents sans arme.

Cambriolages : Cambriolages de logements.

Vols : Vols avec armes, vols d'accessoires sur véhicules, vols dans les véhicules, vols de véhicules, vols sans violence contre des personnes, destructions, dégradations volontaires et escroqueries.

Stupéfiants : Trafic de stupéfiants dont (AFD) et usage de stupéfiants.

Services à la population



Commerce

Hypermarché	X Glandon 24km
Supermarché	X Masseret 5km
Superette	X Saint-Germain-les-Belles 5km
Boulangerie	X Saint-Germain-les-Belles 4km
Boucherie	X Saint-Germain-les-Belles 5km
Restaurant	3
Garage	X Masseret 5km
Station-service	X Masseret 6km
Banque	X Saint-Germain-les-Belles 5km
La poste	X Magnac-Bourg 9km
Coiffeur	X Masseret 3km
Tabac	X Magnac-Bourg 9km
Bars / discothèque	X Saint-Germain-les-Belles 5km
Bibliothèque	X Châteauneuf-la-Forêt 15km
Cinéma	X Châteauneuf-la-Forêt 16km
Vétérinaire	X Magnac-Bourg 8km



Santé

Pharmacie	X Saint-Germain-les-Belles 5km
Hôpital	X Saint-Yrieix-la-Perche 27km
Laboratoire d'analyses médicales	X Uzerche 19km
Etablissement pour handicapé	X Chamberet 15km
EHPA	X Saint-Germain-les-Belles 5km
Médecin	X Masseret 5km
Dentiste	X Saint-Germain-les-Belles 5km
Chirurgien	X Chamberet 15km
Dermatologue	X Limoges 32km
Anesthésiste	X Limoges 32km
Gastro-entérologue	X Limoges 32km
Gynécologue	X Chamberet 15km
Cancérologue	X Limoges 32km
Neurologue	X Limoges 32km
Ophtalmologue	X Saint-Yrieix-la-Perche 27km
ORL	X Limoges 32km
Cardiologue	X Chamberet 15km
Pédiatre	X Nexon 29km
Pneumologue	X Saint-Léonard-de-Noblat 29km
Psychologue	X Saint-Léonard-de-Noblat 28km
Radiologue	X Limoges 32km
Rhumatologue	X Limoges 32km
Sage-femme	X Uzerche 19km



Éducation

Crèche	X Saint-Germain-les-Belles 5km
Ecole maternelle Public	1
Ecole maternelle Privé	X Limoges 36km
Ecole primaire Public	X Saint-Germain-les-Belles 5km
Ecole primaire Privé	X Salon-la-Tour 9km
Collège Public	X Saint-Germain-les-Belles 5km
Collège Privé	X Salon-la-Tour 9km
Lycée Public	X Saint-Yrieix-la-Perche 23km
Lycée Privé	X Treignac 21km

([data.gouv](#)). Liste, localisation et tarifs des professionnels de santé selon les dernières parutions officielles de 2025 portant sur l'année 2024 ([opendatasoft](#)) et FINESS Extraction du Fichier des établissements selon les dernières parutions officielles de 2025 portant sur l'année 2024 ([data.gouv](#)). Adresse et géolocalisation des établissements d'enseignement du premier et second degrés selon les dernières parutions officielles de 2025 portant sur l'année 2024 ([data.education.gouv](#))

bien-dans-ma-ville.fr

Villes autour de La Porcherie

Ville	Habitants	Superficie	Pop densité	Pop active	Taux chômage	Revenu moyen	Prix immobilier
Saint-Vitte-sur-Briance	316	20 km ²	16 h/km ²	42.7%	5.1%	20 040 €/an	969 €/m ²
Saint-Germain-les-Belles (4 avis)	1 150	37 km ²	31 h/km ²	41%	4.3%	21 940 €/an	1 010 €/m ²
Masseret (2 avis)	678	13 km ²	52 h/km ²	41.6%	3.2%	21 120 €/an	1 028 €/m ²
Lamongerie	124	12 km ²	10 h/km ²	43.5%	2.4%	23 370 €/an	1 448 €/m ²
La Croisille-sur-Briance (1 avis)	728	43 km ²	17 h/km ²	32.7%	2.2%	20 940 €/an	804 €/m ²
Meuzac	743	43 km ²	17 h/km ²	39%	3%	21 310 €/an	1 148 €/m ²
Magnac-Bourg (2 avis)	1 121	15 km ²	75 h/km ²	46.5%	4.1%	22 680 €/an	980 €/m ²
Benayes	224	23 km ²	10 h/km ²	42.4%	3.6%	20 550 €/an	1 149 €/m ²
Salon-la-Tour	681	43 km ²	16 h/km ²	44.6%	4%	20 840 €/an	1 208 €/m ²
Surdoux	59	3 km ²	20 h/km ²	30.5%	3.4%	NC	444 €/m ²
Saint-Méard	366	24 km ²	15 h/km ²	39.3%	2.7%	20 290 €/an	1 223 €/m ²
Meilhards	545	45 km ²	12 h/km ²	36.1%	2.9%	19 980 €/an	868 €/m ²
Saint-Gilles-les-Forêts	46	8 km ²	6 h/km ²	47.8%	4.3%	NC	924 €/m ²
Glanges	516	22 km ²	23 h/km ²	48.6%	3.9%	21 070 €/an	987 €/m ²
Montgibaud	251	14 km ²	18 h/km ²	48.6%	2.8%	20 820 €/an	1 124 €/m ²

bien-dans-ma-ville.fr



Vous aimez votre ville ? Notez-la !

Et faites-nous part de vos remarques constructives



Avec

BIEN dans ma **VILLE** 