



Version web

# Ville de Popian

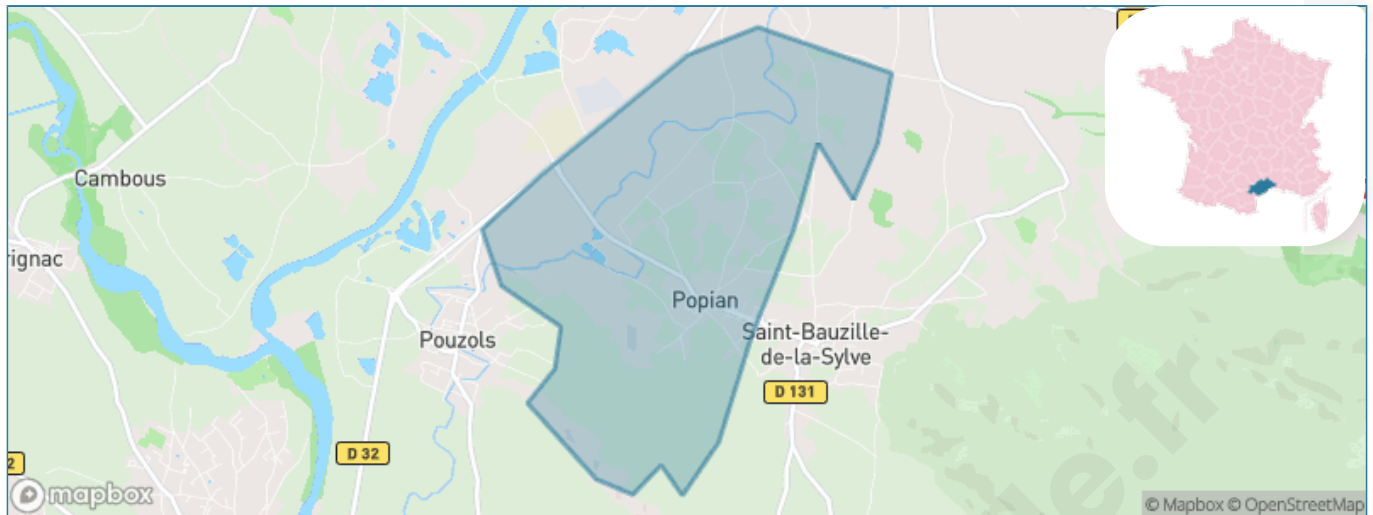
Présenté par

**BIEN** dans  
ma **VILLE** 

# Sommaire

Situation géographique .....	3
Statistiques sur la population .....	4
Evolution du nombre d'habitants .....	4
Tranche d'âge .....	5
0-14 ans .....	5
15-29 ans .....	5
30-44 ans .....	5
45-59 ans .....	5
60-74 ans .....	5
75-89 ans .....	5
90 ans et + .....	5
Activité professionnelle .....	5
Agriculteurs .....	5
Artisans, Commerçants .....	5
Cadres et sup. ....	5
Professions intermédiaires .....	5
Employé .....	5
Ouvrier .....	5
Retraité .....	5
Autres .....	5
Niveau de diplôme .....	6
Sans diplôme ou CEP .....	6
Brevet, BEPC, DNB .....	6
CAP-BEP ou équivalent .....	6
BAC ou équivalent .....	6
BAC+2 .....	6
BAC+3 ou +4 .....	6
BAC+5 ou plus .....	6
Composition des ménages .....	6
Couple sans enfant .....	6
Couple avec enfant(s) .....	6
Famille monoparentale .....	6
Colocation / Autre .....	6
Personnes seules .....	6
Profil électoraux .....	7
Premier tour .....	7
Sécurité .....	8
Evolution du nombre d'infractions .....	8
Pour comparer .....	9
Services à la population .....	10
Commerce .....	10
Éducation .....	10
Villes autour de Popian .....	11
Avis sur la ville de Popian .....	12
Moyenne par critère .....	12
Villes autour de Popian .....	12
Répartition des avis par note .....	12
Répartition des avis par note .....	12

# Situation géographique



## i Informations clés

- **Région** : Occitanie
- **Département** : Hérault
- **Code postal** : 34230
- **Superficie** : 5 km<sup>2</sup>



# Statistiques sur la population



Nombre d'habitants

**380**



Age moyen

**40 ans**



Pop active

**47.9%**



Taux chômage

**7%**



Pop densité

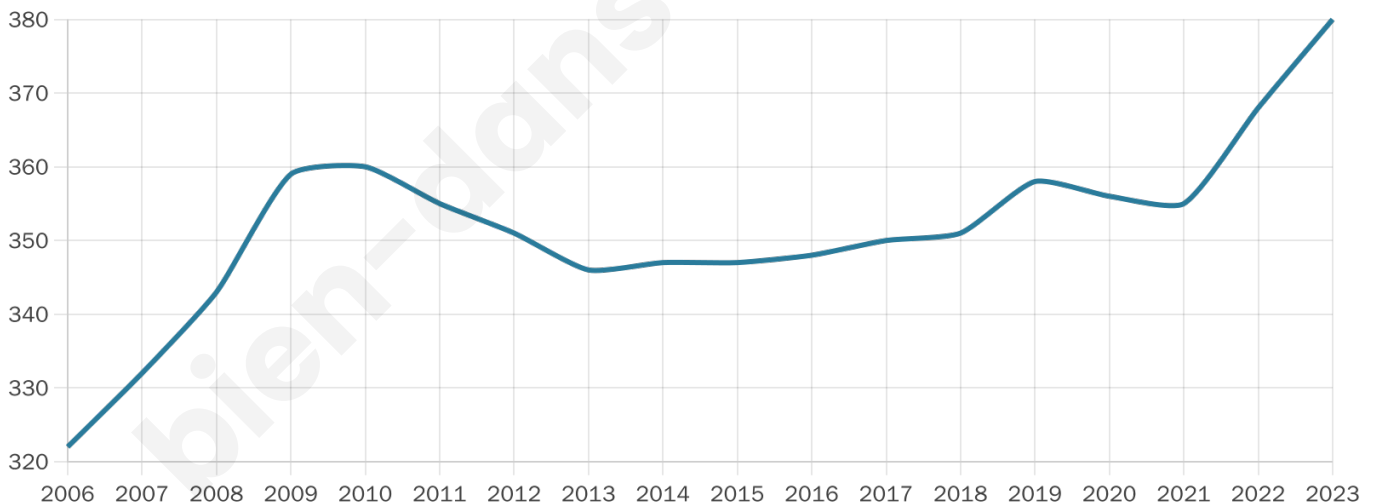
**76 h/km<sup>2</sup>**



Revenu moyen

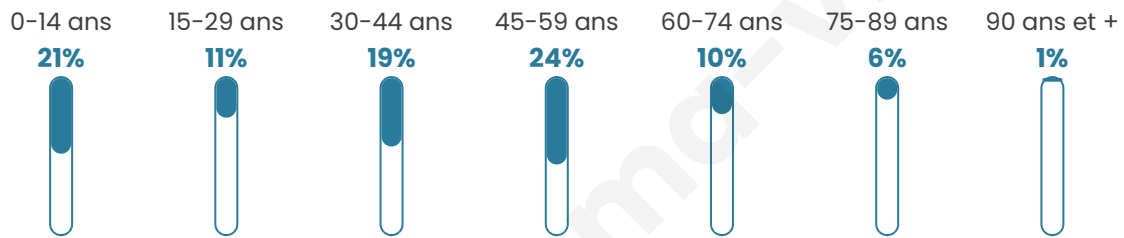
**24 620 €/an**

## Evolution du nombre d'habitants

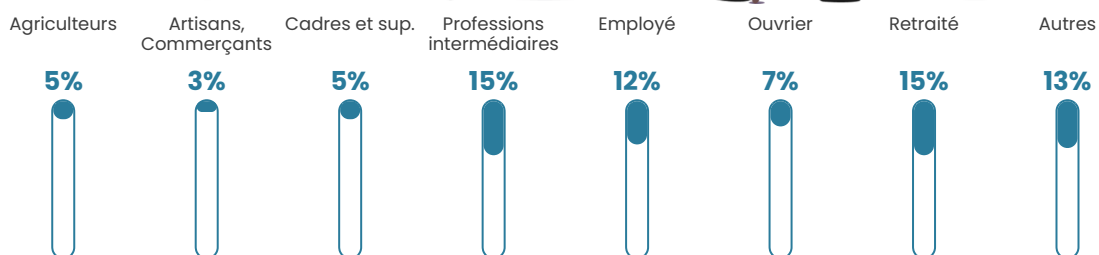


Sources : Institut national de la statistique et des études économiques (insee) selon Les dernières parutions officielles de 2024 portant sur les années 2020, 2021 et 2022.


## Tranche d'âge




## Activité professionnelle



## Niveau de diplôme














## Composition des ménages



# Profils électoraux

## Premier tour

	Marine LE PEN	27.17 %
	Jean-Luc MÉLENCHON	22.83 %
	Emmanuel MACRON	18.90 %
	Éric ZEMMOUR	9.06 %
	Yannick JADOT	5.51 %
	Valérie PÉCRESSE	5.51 %
	Nicolas DUPONT-AIGNAN	3.54 %
	Fabien ROUSSEL	2.36 %
	Jean LASSALLE	2.36 %
	Anne HIDALGO	1.97 %
	Philippe POUTOU	0.79 %
	Nathalie ARTHAUD	0.00 %



### 322 inscrits

Participation : 79.19%

Votes blancs : 0.00%

Votes nuls : 0.39%

## Second tour

	Emmanuel MACRON	49,52 %
	Marine LE PEN	50,48 %

### 322 inscrits

Participation : 73.91%

Votes blancs : 9.66%

Votes nuls : 2.94%

# Sécurité



Agressions physiques / sexuelles

0



Cambriolages

0



Vols / dégradations

0



Stupéfiants

0

## Evolution du nombre d'infractions



## Pour comparer

(en proportion du nombre d'habitants)



Sources : Bases statistiques communale, départementale et régionale de la délinquance enregistrée par la police et la gendarmerie nationales selon les dernières parutions officielles de 2025 portant sur l'année 2024 ([data.gouv](https://data.gouv.fr)).

Agressions physiques / sexuelles : Violences sexuelles, coups et blessures volontaires intrafamiliaux, coups et blessures volontaires, autres coups, blessures volontaires et vols violents sans arme.

Cambriolages : Cambriolages de logements.

Vols : Vols avec armes, vols d'accessoires sur véhicules, vols dans les véhicules, vols de véhicules, vols sans violence contre des personnes, destructions, dégradations volontaires et escroqueries.

Stupéfiants : Trafic de stupéfiants dont (AFD) et usage de stupéfiants.

# Services à la population



## Commerce

Hypermarché	X <a href="#">Clermont-l'Hérault</a> 7km
Supermarché	X <a href="#">Gignac</a> 4km
Superette	X <a href="#">Le Pouget</a> 3km
Boulangerie	X <a href="#">Saint-Bauzille-de-la-Sylve</a> 1km
Boucherie	X <a href="#">Le Pouget</a> 3km
Restaurant	X <a href="#">Le Pouget</a> 3km
Garage	X <a href="#">Saint-Bauzille-de-la-Sylve</a> 1km
Station-service	X <a href="#">Gignac</a> 4km
Banque	X <a href="#">Gignac</a> 4km
La poste	X <a href="#">Pouzols</a> 2km
Coiffeur	1
Tabac	X <a href="#">Le Pouget</a> 3km
Bars / discothèque	X <a href="#">Saint-Bauzille-de-la-Sylve</a> 1km
Bibliothèque	X <a href="#">Cournonsec</a> 16km
Cinéma	X <a href="#">Saint-Félix-de-Lodez</a> 8km
Vétérinaire	X <a href="#">Saint-André-de-Sangonis</a> 4km



## Santé

Pharmacie	X <a href="#">Le Pouget</a> 3km
Hôpital	X <a href="#">Gignac</a> 4km
Laboratoire d'analyses médicales	X <a href="#">Gignac</a> 4km
Etablissement pour handicapé	X <a href="#">Saint-André-de-Sangonis</a> 4km
EHPA	X <a href="#">Saint-Bauzille-de-la-Sylve</a> 1km
Médecin	X <a href="#">Gignac</a> 4km
Dentiste	X <a href="#">Le Pouget</a> 3km
Chirurgien	X <a href="#">Clermont-l'Hérault</a> 8km
Dermatologue	X <a href="#">Gignac</a> 4km
Anesthésiste	X <a href="#">Pézenas</a> 20km
Gastro-entérologue	X <a href="#">Clermont-l'Hérault</a> 6km
Gynécologue	X <a href="#">Clermont-l'Hérault</a> 6km
Cancérologue	X <a href="#">Castelnau-le-Lez</a> 29km
Neurologue	X <a href="#">Pézenas</a> 20km
Ophthalmologue	X <a href="#">Clermont-l'Hérault</a> 8km
ORL	X <a href="#">Clermont-l'Hérault</a> 6km
Cardiologue	X <a href="#">Clermont-l'Hérault</a> 7km
Pédiatre	X <a href="#">Clermont-l'Hérault</a> 6km
Pneumologue	X <a href="#">Montpellier</a> 23km
Psychologue	X <a href="#">Clermont-l'Hérault</a> 8km
Radiologue	X <a href="#">Gignac</a> 4km
Rhumatologue	X <a href="#">Gignac</a> 4km
Sage-femme	X <a href="#">Gignac</a> 4km



## Éducation

Crèche	X <a href="#">Le Pouget</a> 3km
Ecole maternelle Public	X <a href="#">Le Pouget</a> 3km
Ecole maternelle Privé	X <a href="#">Frontignan</a> 26km
Ecole primaire Public	X <a href="#">Saint-Bauzille-de-la-Sylve</a> 1km
Ecole primaire Privé	X <a href="#">Gignac</a> 2km
Collège Public	X <a href="#">Gignac</a> 4km
Collège Privé	X <a href="#">Clermont-l'Hérault</a> 6km
Lycée Public	X <a href="#">Gignac</a> 3km
Lycée Privé	X <a href="#">Gignac</a> 4km

Sources : Base Sirene des entreprises et de leurs établissements selon les dernières parutions officielles de 2025 portant sur l'année 2024 ([data.gouv](#)). Liste, localisation et tarifs des professionnels de santé selon les dernières parutions officielles de 2025 portant sur l'année 2024 ([opendatasoft](#)) et FINISS Extraction du Fichier des établissements selon les dernières parutions officielles de 2025 portant sur l'année 2024 ([data.gouv](#)). Adresse et géolocalisation des établissements d'enseignement du premier et second degrés selon les dernières parutions officielles de 2025 portant sur l'année 2024 ([data.education.gouv](#))

## Villes autour de Popian

Ville	Habitants	Superficie	Pop densité	Pop active	Taux chômage	Revenu moyen	Prix immobilier
Saint-Bauzille-de-la-Sylve (1 avis)	947	8 km <sup>2</sup>	118 h/km <sup>2</sup>	43.8%	4.5%	22 740 €/an	1 714 €/m <sup>2</sup>
Pouzols	953	3 km <sup>2</sup>	318 h/km <sup>2</sup>	47.3%	4.5%	23 720 €/an	1 944 €/m <sup>2</sup>
Canet (2 avis)	3 619	7 km <sup>2</sup>	517 h/km <sup>2</sup>	46.6%	4.7%	22 940 €/an	2 196 €/m <sup>2</sup>
Gignac (10 avis)	6 651	29 km <sup>2</sup>	229 h/km <sup>2</sup>	46.4%	6.5%	21 810 €/an	2 233 €/m <sup>2</sup>
Le Pouget (3 avis)	2 122	13 km <sup>2</sup>	163 h/km <sup>2</sup>	47.7%	5.4%	22 190 €/an	2 021 €/m <sup>2</sup>
Saint-André-de-Sangonis (7 avis)	6 427	19 km <sup>2</sup>	338 h/km <sup>2</sup>	45.3%	6.1%	21 660 €/an	2 107 €/m <sup>2</sup>
Vendémian	1 149	16 km <sup>2</sup>	72 h/km <sup>2</sup>	50.5%	6.7%	23 030 €/an	1 948 €/m <sup>2</sup>
Brignac	978	4 km <sup>2</sup>	245 h/km <sup>2</sup>	48.6%	4.7%	20 840 €/an	2 595 €/m <sup>2</sup>
Aumelas	624	58 km <sup>2</sup>	11 h/km <sup>2</sup>	45.4%	5.8%	24 750 €/an	2 636 €/m <sup>2</sup>
Lagamas	111	4 km <sup>2</sup>	28 h/km <sup>2</sup>	49.5%	9%	24 950 €/an	2 817 €/m <sup>2</sup>
Tressan (1 avis)	683	3 km <sup>2</sup>	228 h/km <sup>2</sup>	53%	7.9%	21 340 €/an	1 589 €/m <sup>2</sup>
Puilacher	657	2 km <sup>2</sup>	329 h/km <sup>2</sup>	47%	6.1%	23 540 €/an	2 149 €/m <sup>2</sup>
Ceyras (2 avis)	1 404	7 km <sup>2</sup>	201 h/km <sup>2</sup>	47.8%	5.2%	22 930 €/an	1 803 €/m <sup>2</sup>
Plaisan	1 718	5 km <sup>2</sup>	344 h/km <sup>2</sup>	43%	6.5%	21 760 €/an	1 883 €/m <sup>2</sup>
Saint-Félix-de-Lodez	1 135	4 km <sup>2</sup>	284 h/km <sup>2</sup>	52.2%	4.6%	23 930 €/an	1 870 €/m <sup>2</sup>

# Avis sur la ville de Popian



## Moyenne par critère



## Villes autour de Popian

Ville	Note globale	Sécurité	Éducation	Sport Loisir	Environnement	Vie pratique
Saint-Bauzille-de-la-Sylve (1 avis)	4.0	4.0	4.0	4.0	5.0	3.0
Pouzols	-	-	-	-	-	-
Canet (2 avis)	4.5	4.5	4.5	4.5	4.5	4.5
Gignac (10 avis)	3.6	2.6	3.5	4.3	3.8	3.8
Le Pouget (3 avis)	3.2	3.7	3.3	3.3	2.7	3.0
Saint-André-de-Sangonis (7 avis)	2.5	1.7	3.0	3.0	2.1	2.6
Vendémian	-	-	-	-	-	-
Brignac	-	-	-	-	-	-
Aumelas	-	-	-	-	-	-
Lagamas	-	-	-	-	-	-
Tressan (1 avis)	3.0	4.0	3.0	4.0	4.0	0.0
Puilacher	-	-	-	-	-	-
Ceyras (2 avis)	3.6	4.5	4.5	2.5	4.5	2.0
Plaisan	-	-	-	-	-	-
Saint-Félix-de-Lodez	-	-	-	-	-	-



# **Vous aimez votre ville ? Notez-la !**

Et faites-nous part de vos remarques constructives



Avec

**BIEN** dans ma **VILLE** 