



Version web

Ville de Ponts

Présenté par

BIEN dans
ma **VILLE** 

Sommaire

| | |
|---|----|
| Situation géographique | 3 |
| Statistiques sur la population | 4 |
| Evolution du nombre d'habitants | 4 |
| Tranche d'âge | 5 |
| 0-14 ans | 5 |
| 15-29 ans | 5 |
| 30-44 ans | 5 |
| 45-59 ans | 5 |
| 60-74 ans | 5 |
| 75-89 ans | 5 |
| 90 ans et + | 5 |
| Activité professionnelle | 5 |
| Agriculteurs | 5 |
| Artisans, Commerçants | 5 |
| Cadres et sup. | 5 |
| Professions intermédiaires | 5 |
| Employé | 5 |
| Ouvrier | 5 |
| Retraité | 5 |
| Autres | 5 |
| Niveau de diplôme | 6 |
| Sans diplôme ou CEP | 6 |
| Brevet, BEPC, DNB | 6 |
| CAP-BEP ou équivalent | 6 |
| BAC ou équivalent | 6 |
| BAC+2 | 6 |
| BAC+3 ou +4 | 6 |
| BAC+5 ou plus | 6 |
| Composition des ménages | 6 |
| Couple sans enfant | 6 |
| Couple avec enfant(s) | 6 |
| Famille monoparentale | 6 |
| Colocation / Autre | 6 |
| Personnes seules | 6 |
| Profils électoraux | 7 |
| Premier tour | 7 |
| Sécurité | 8 |
| Evolution du nombre d'infractions | 8 |
| Pour comparer | 9 |
| Services à la population | 10 |
| Commerce | 10 |
| Éducation | 10 |
| Villes autour de Ponts | 11 |

Situation géographique



i Informations clés

- **Région** : Normandie
- **Département** : Manche
- **Code postal** : 50300
- **Superficie** : 6 km²



Statistiques sur la population



Nombre d'habitants

708



Age moyen

40 ans



Pop active

45.8%



Taux chômage

5%



Pop densité

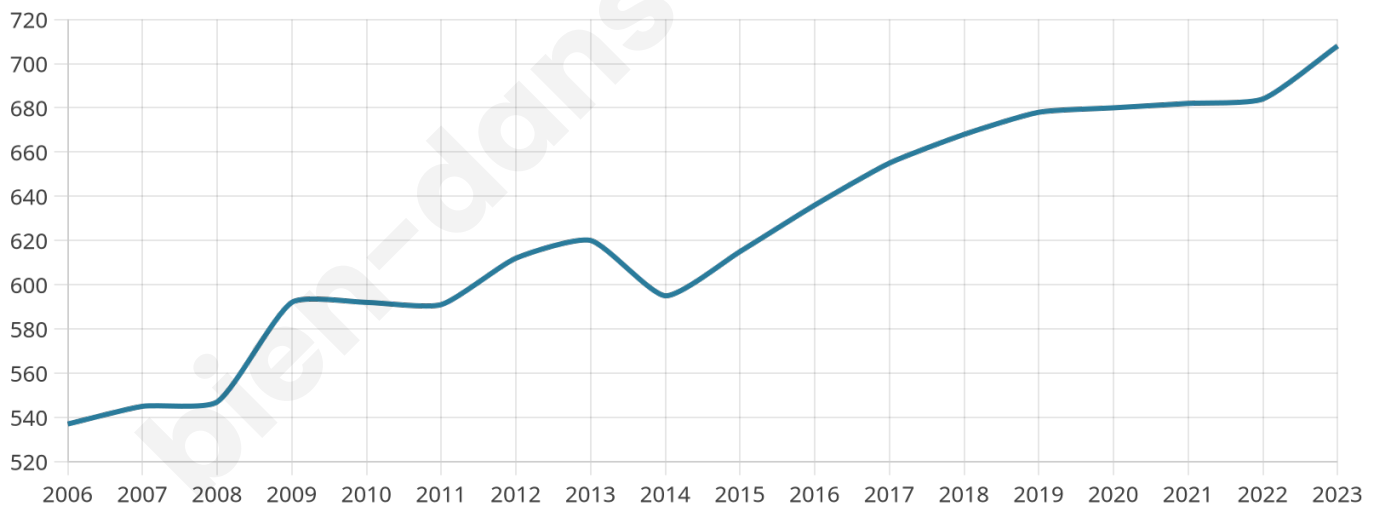
118 h/km²



Revenu moyen

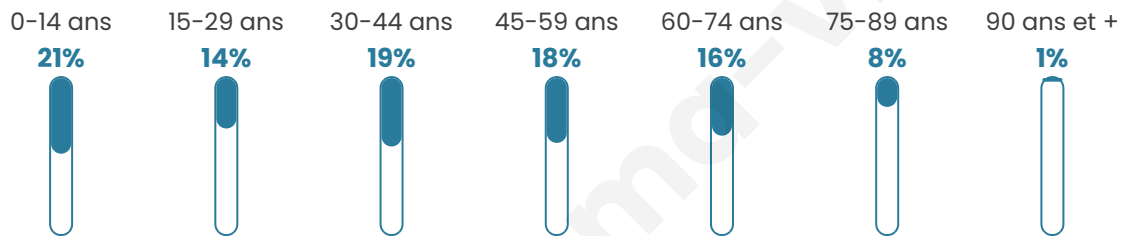
22 280 €/an

Evolution du nombre d'habitants

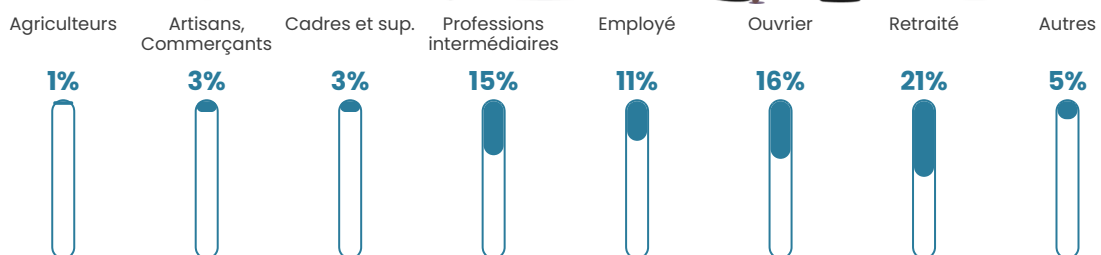


Sources : Institut national de la statistique et des études économiques (insee) selon Les dernières parutions officielles de 2024 portant sur les années 2020, 2021 et 2022.


Tranche d'âge




Activité professionnelle



Niveau de diplôme















Composition des ménages





Profils électoraux

Premier tour

| | | |
|---|---------------------------|---------|
|  | Emmanuel MACRON | 33.66 % |
|  | Marine LE PEN | 27.12 % |
|  | Jean-Luc MÉLENCHON | 12.59 % |
|  | Valérie PÉCRESSÉ | 6.54 % |
|  | Nicolas DUPONT- AIGNAN | 5.08 % |
|  | Éric ZEMMOUR | 4.36 % |
|  | Jean LASSALLE | 2.42 % |
|  | Fabien ROUSSEL | 2.18 % |
|  | Yannick JADOT | 2.18 % |
|  | Anne HIDALGO | 1.69 % |
|  | Philippe POUTOU | 1.69 % |
|  | Nathalie ARTHAUD | 0.48 % |

Second tour

| | | |
|---|--------------------|---------|
|  | Emmanuel MACRON | 57,61 % |
|  | Marine LE PEN | 42,39 % |

521 inscrits

Participation : 83.88%

Votes blancs : 6.41%

Votes nuls : 3.43%

521 inscrits

Participation : 80.04%

Votes blancs : 0.48%

Votes nuls : 0.48%

Sécurité



Agressions physiques / sexuelles

0



Cambriolages

0



Vols / dégradations

0



Stupéfiants

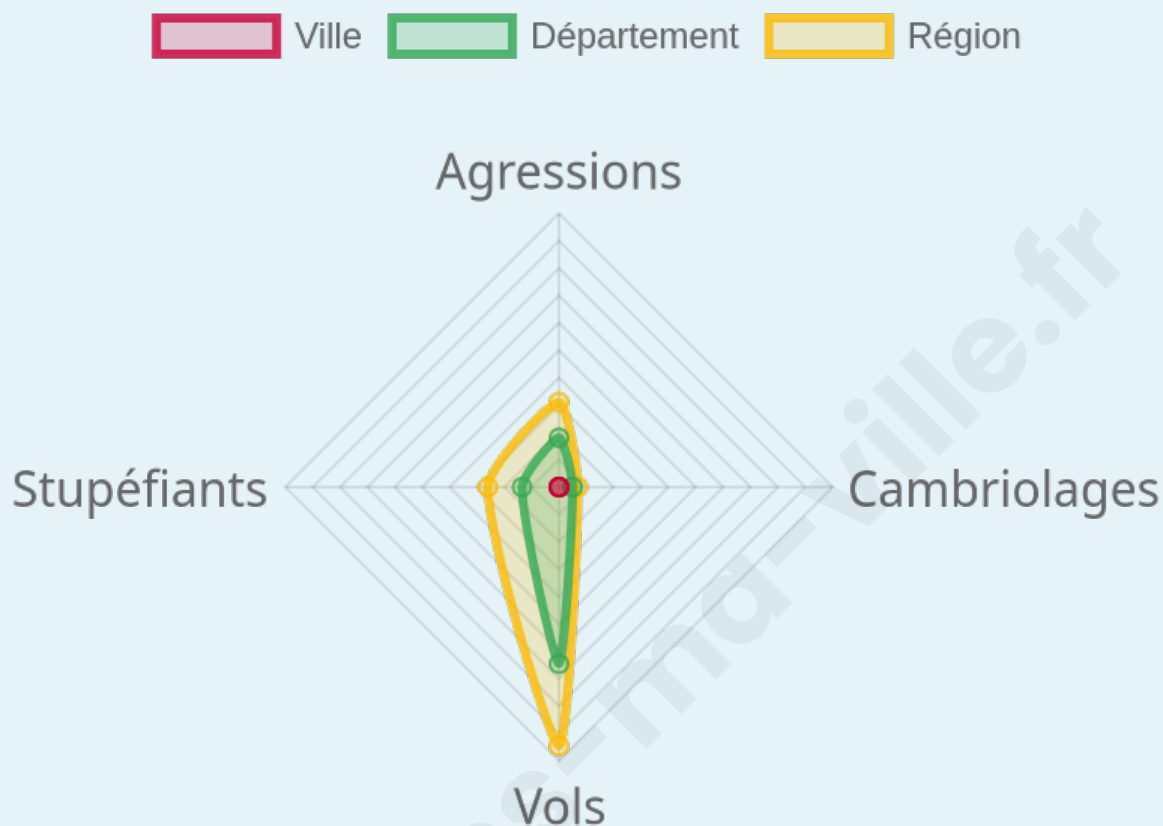
0

Evolution du nombre d'infractions



Pour comparer

(en proportion du nombre d'habitants)



Sources : Bases statistiques communale, départementale et régionale de la délinquance enregistrée par la police et la gendarmerie nationales selon les dernières parutions officielles de 2025 portant sur l'année 2024 ([data.gouv](https://data.gouv.fr)).

Agressions physiques / sexuelles : Violences sexuelles, coups et blessures volontaires intrafamiliaux, coups et blessures volontaires, autres coups, blessures volontaires et vols violents sans arme.

Cambriolages : Cambriolages de logements.

Vols : Vols avec armes, vols d'accessoires sur véhicules, vols dans les véhicules, vols de véhicules, vols sans violence contre des personnes, destructions, dégradations volontaires et escroqueries.

Stupéfiants : Trafic de stupéfiants dont (AFD) et usage de stupéfiants.

Services à la population



Commerce

| | |
|--------------------|---|
| Hypermarché | X Avranches 2km |
| Supermarché | X Avranches 2km |
| Superette | X Avranches 2km |
| Boulangerie | X Avranches 2km |
| Boucherie | X Avranches 0km |
| Restaurant | X Avranches 2km |
| Garage | 3 |
| Station-service | 1 |
| Banque | X Avranches 2km |
| La poste | X Avranches 1km |
| Coiffeur | X Avranches 0km |
| Tabac | X Villedieu-les-Poêles-Rouffigny 18km |
| Bars / discothèque | X Avranches 0km |
| Bibliothèque | X Avranches 2km |
| Cinéma | X Avranches 2km |
| Vétérinaire | X Avranches 2km |



Santé

| | |
|----------------------------------|--|
| Pharmacie | X Avranches 2km |
| Hôpital | X Avranches 1km |
| Laboratoire d'analyses médicales | X Avranches 2km |
| Etablissement pour handicapé | X Avranches 1km |
| EHPA | X Avranches 1km |
| Médecin | X Avranches 2km |
| Dentiste | X Avranches 2km |
| Chirurgien | X Avranches 1km |
| Dermatologue | X Le Val-Saint-Père 4km |
| Anesthésiste | X Le Val-Saint-Père 4km |
| Gastro-entérologue | X Avranches 2km |
| Gynécologue | X Avranches 1km |
| Cancérologue | X Avranches 2km |
| Neurologue | X Saint-Georges-de-Reintembault 21km |
| Ophtalmologue | X Avranches 2km |
| ORL | X Avranches 3km |
| Cardiologue | X Avranches 2km |
| Pédiatre | X Le Val-Saint-Père 3km |
| Pneumologue | X Le Val-Saint-Père 4km |
| Psychologue | X Granville 23km |
| Radiologue | X Avranches 1km |
| Rhumatologue | X Gavray-sur-Sienne 23km |
| Sage-femme | X Avranches 2km |



Éducation

| | |
|-------------------------|-----------------------------------|
| Crèche | X Avranches 1km |
| Ecole maternelle Public | X Pontaubault 8km |
| Ecole maternelle Privé | X Saint-Malo 47km |
| Ecole primaire Public | X Avranches 0km |
| Ecole primaire Privé | X Avranches 1km |
| Collège Public | X Avranches 2km |
| Collège Privé | X Avranches 2km |
| Lycée Public | X Avranches 3km |
| Lycée Privé | X Avranches 2km |

Sources : Base Sirene des entreprises et de leurs établissements selon les dernières parutions officielles de 2025 portant sur l'année 2024 ([data.gouv](#)). Liste, localisation et tarifs des professionnels de santé selon les dernières parutions officielles de 2025 portant sur l'année 2024 ([opendatasoft](#)) et FINISS Extraction du Fichier des établissements selon les dernières parutions officielles de 2025 portant sur l'année 2024 ([data.gouv](#)). Adresse et géolocalisation des établissements d'enseignement du premier et second degrés selon les dernières parutions officielles de 2025 portant sur l'année 2024 ([data.education.gouv](#))

Villes autour de Ponts

| Ville | Habitants | Superficie | Pop densité | Pop active | Taux chômage | Revenu moyen | Prix immobilier |
|--------------------------------------|-----------|--------------------|-----------------------|------------|--------------|--------------|------------------------|
| Saint-Jean-de-la-Haize | 535 | 9 km ² | 59 h/km ² | 52.7% | 1.1% | 24 540 €/an | 778 €/m ² |
| Saint-Senier-sous-Avranches (1 avis) | 1 451 | 8 km ² | 181 h/km ² | 41.8% | 0.9% | 24 830 €/an | 1 881 €/m ² |
| Avranches (14 avis) | 10 143 | 11 km ² | 922 h/km ² | 44.1% | 4.7% | 21 980 €/an | 1 610 €/m ² |
| Marcey-les-Grèves (2 avis) | 1 275 | 6 km ² | 213 h/km ² | 44.7% | 3.1% | 23 240 €/an | 1 875 €/m ² |
| Le Val-Saint-Père | 1 898 | 11 km ² | 173 h/km ² | 44.2% | 2.1% | 26 600 €/an | 1 895 €/m ² |
| Chavoy | 126 | 3 km ² | 42 h/km ² | 59.5% | 4% | 23 290 €/an | 1 587 €/m ² |
| La Godefroy | 301 | 3 km ² | 100 h/km ² | 48.5% | 2.3% | 23 780 €/an | 1 443 €/m ² |
| Lolif | 604 | 12 km ² | 50 h/km ² | 48% | 2.2% | 23 740 €/an | 1 573 €/m ² |
| Saint-Loup | 686 | 6 km ² | 114 h/km ² | 51.7% | 3.6% | 24 690 €/an | 1 186 €/m ² |
| Vains | 743 | 8 km ² | 93 h/km ² | 42.4% | 3.8% | 24 590 €/an | 2 518 €/m ² |
| Subligny | 375 | 8 km ² | 47 h/km ² | 55.5% | 5.6% | 22 070 €/an | 1 799 €/m ² |
| Le Luot | 275 | 8 km ² | 34 h/km ² | 52.7% | 1.8% | 22 130 €/an | 1 142 €/m ² |
| Saint-Quentin-sur-le-Homme | 1 338 | 16 km ² | 84 h/km ² | 49.6% | 2.3% | 23 590 €/an | 1 575 €/m ² |
| Bacilly (2 avis) | 921 | 15 km ² | 61 h/km ² | 49% | 2% | 23 420 €/an | 1 513 €/m ² |
| Tirepied-sur-Sée | 957 | 22 km ² | 44 h/km ² | 48.3% | 1.3% | 22 360 €/an | 1 499 €/m ² |

bien-dans-ma-ville.fr



Vous aimez votre ville ? Notez-la !

Et faites-nous part de vos remarques constructives



Avec

BIEN dans ma **VILLE** 