



Version web

Ville de Pontis

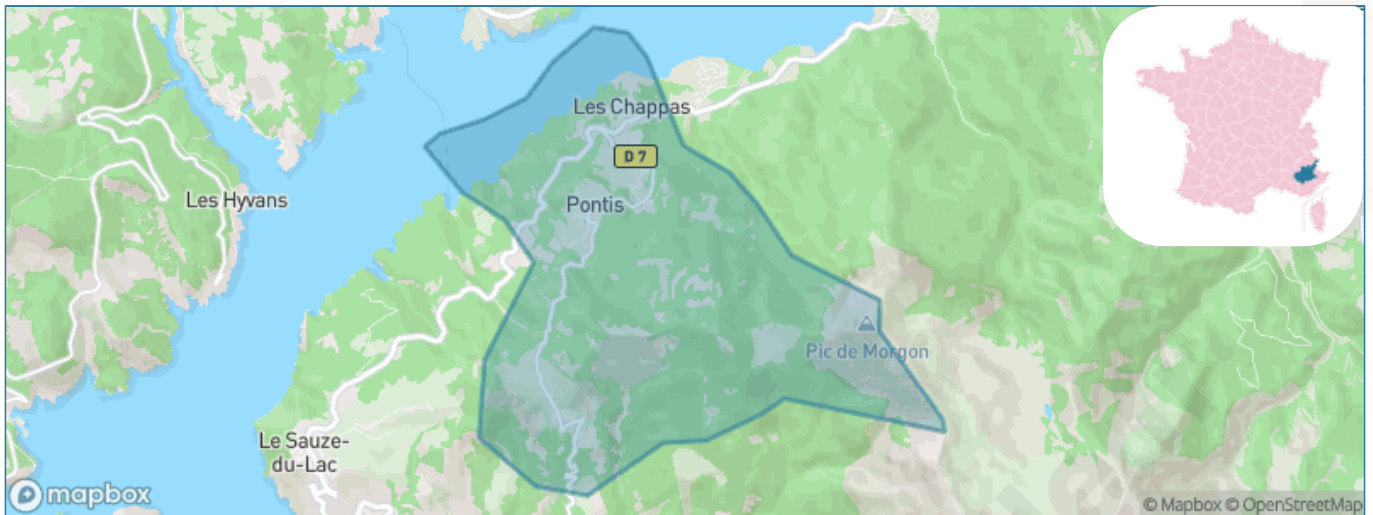
Présenté par

BIEN dans
ma **VILLE** 

Sommaire

| | |
|---|----|
| Situation géographique | 3 |
| Statistiques sur la population | 4 |
| Evolution du nombre d'habitants | 4 |
| Tranche d'âge | 5 |
| 0-14 ans | 5 |
| 15-29 ans | 5 |
| 30-44 ans | 5 |
| 45-59 ans | 5 |
| 60-74 ans | 5 |
| 75-89 ans | 5 |
| 90 ans et + | 5 |
| Activité professionnelle | 5 |
| Agriculteurs | 5 |
| Artisans, Commerçants | 5 |
| Cadres et sup. | 5 |
| Professions intermédiaires | 5 |
| Employé | 5 |
| Ouvrier | 5 |
| Retraité | 5 |
| Autres | 5 |
| Niveau de diplôme | 6 |
| Sans diplôme ou CEP | 6 |
| Brevet, BEPC, DNB | 6 |
| CAP-BEP ou équivalent | 6 |
| BAC ou équivalent | 6 |
| BAC+2 | 6 |
| BAC+3 ou +4 | 6 |
| BAC+5 ou plus | 6 |
| Composition des ménages | 6 |
| Couple sans enfant | 6 |
| Couple avec enfant(s) | 6 |
| Famille monoparentale | 6 |
| Colocation / Autre | 6 |
| Personnes seules | 6 |
| Profils électoraux | 7 |
| Premier tour | 7 |
| Sécurité | 8 |
| Evolution du nombre d'infractions | 8 |
| Pour comparer | 9 |
| Services à la population | 10 |
| Commerce | 10 |
| Éducation | 10 |
| Villes autour de Pontis | 11 |

Situation géographique



i Informations clés

- **Région** : Provence-Alpes-Côte d'Azur
- **Département** : Alpes-de-Haute-Provence
- **Code postal** : 05160
- **Superficie** : 14 km²



Statistiques sur la population



Nombre d'habitants

96



Age moyen

51 ans



Pop active

35.4%



Taux chômage

4%



Pop densité

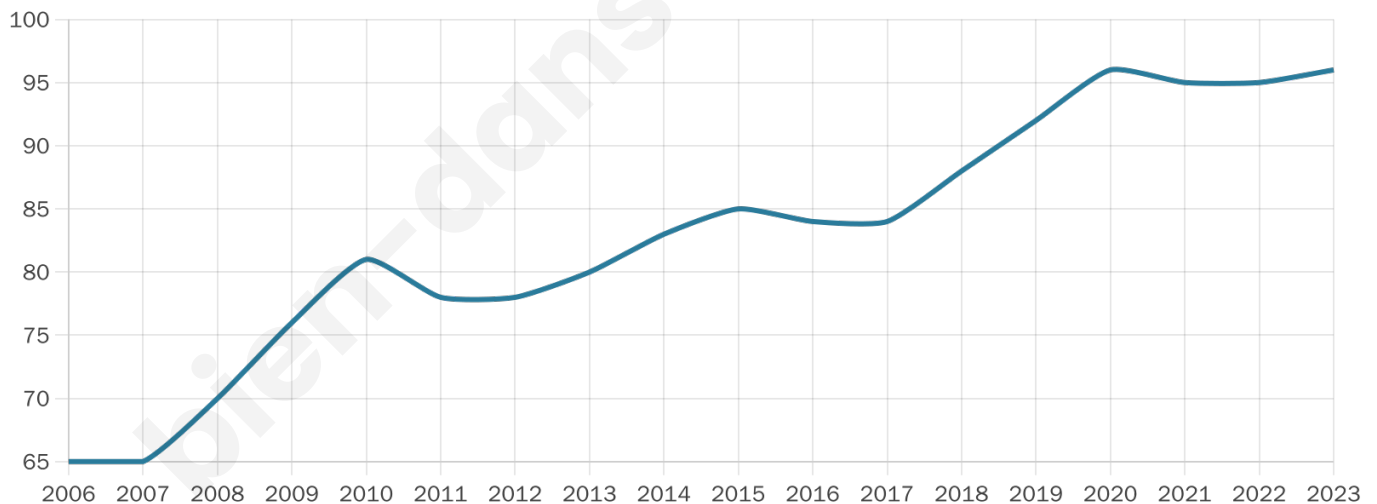
7 h/km²



Revenu moyen

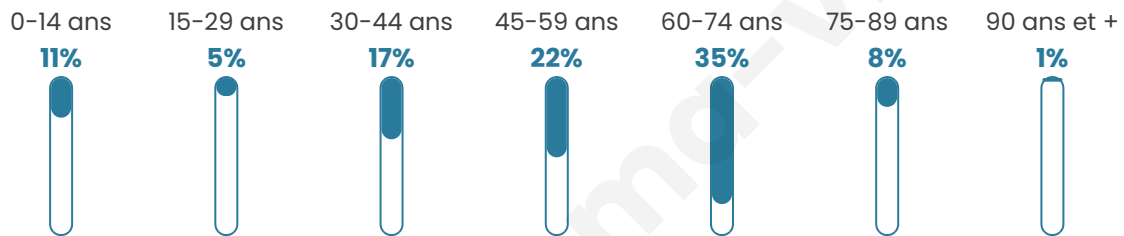
NC

Evolution du nombre d'habitants

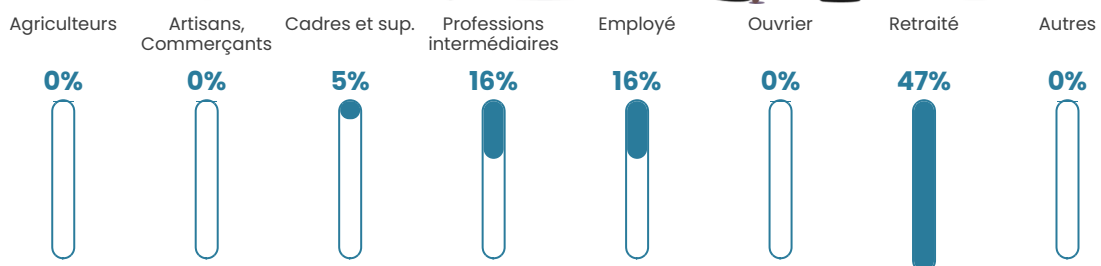


Sources : Institut national de la statistique et des études économiques (insee) selon Les dernières parutions officielles de 2024 portant sur les années 2020, 2021 et 2022.

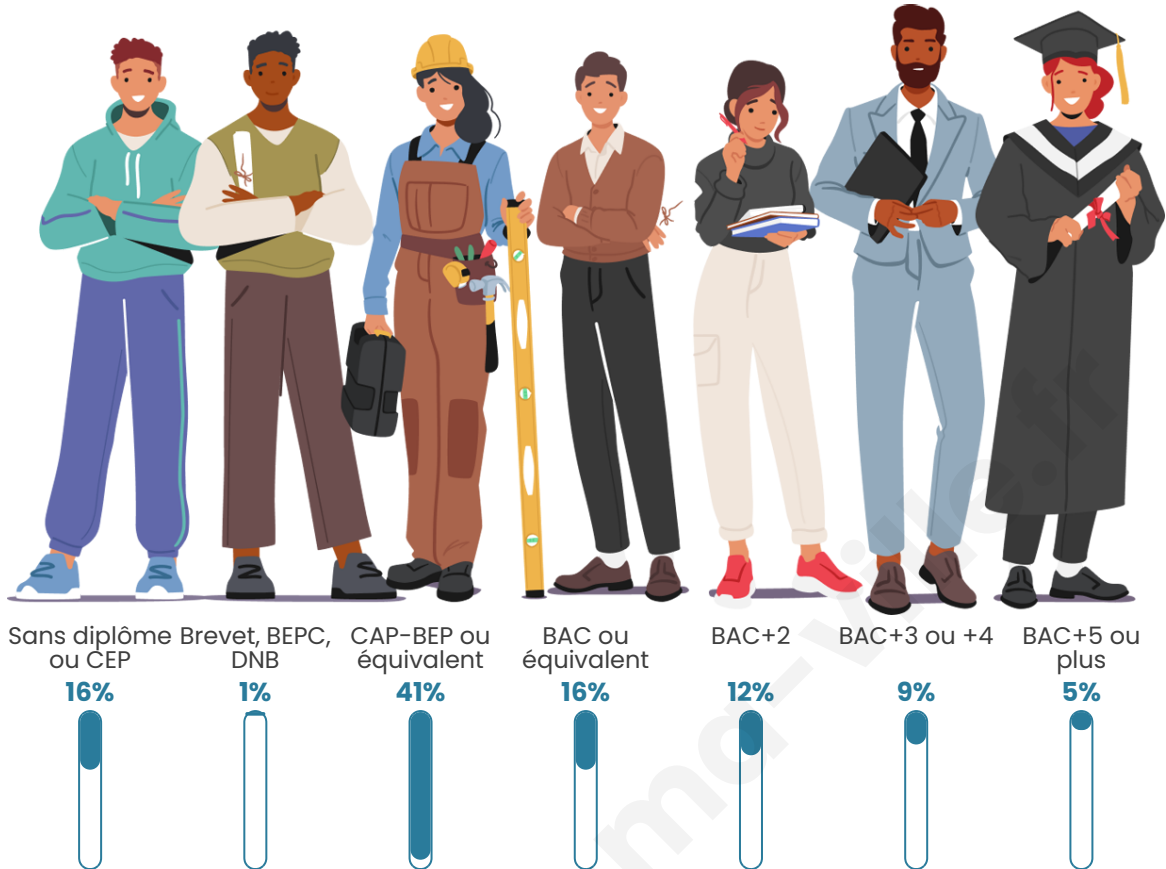
Tranche d'âge




Activité professionnelle



Niveau de diplôme



Composition des ménages



Profils électoraux

Premier tour

| | | |
|---|-----------------------|---------|
|  | Marine LE PEN | 24.18 % |
|  | Emmanuel MACRON | 23.08 % |
|  | Jean-Luc MÉLENCHON | 17.58 % |
|  | Éric ZEMMOUR | 13.19 % |
|  | Yannick JADOT | 6.59 % |
|  | Valérie PÉCRESSE | 6.59 % |
|  | Jean LASSALLE | 4.40 % |
|  | Nicolas DUPONT-AIGNAN | 3.30 % |
|  | Anne HIDALGO | 1.10 % |
|  | Nathalie ARTHAUD | 0.00 % |
|  | Fabien ROUSSEL | 0.00 % |
|  | Philippe POUTOU | 0.00 % |



115 inscrits

Participation : 80.87%

Votes blancs : 2.15%

Votes nuls : 0.00%

Second tour

| | | |
|---|-----------------|---------|
|  | Emmanuel MACRON | 45,45 % |
|  | Marine LE PEN | 54,55 % |

115 inscrits

Participation : 82.61%

Votes blancs : 5.26%

Votes nuls : 2.11%

Sécurité



Agressions physiques / sexuelles

0



Cambriolages

0



Vols / dégradations

0



Stupéfiants

0

Evolution du nombre d'infractions



Pour comparer

(en proportion du nombre d'habitants)



Sources : Bases statistiques communale, départementale et régionale de la délinquance enregistrée par la police et la gendarmerie nationales selon les dernières parutions officielles de 2025 portant sur l'année 2024 ([data.gouv](https://data.gouv.fr)).

Agressions physiques / sexuelles : Violences sexuelles, coups et blessures volontaires intrafamiliaux, coups et blessures volontaires, autres coups, blessures volontaires et vols violents sans arme.

Cambriolages : Cambriolages de logements.

Vols : Vols avec armes, vols d'accessoires sur véhicules, vols dans les véhicules, vols de véhicules, vols sans violence contre des personnes, destructions, dégradations volontaires et escroqueries.

Stupéfiants : Trafic de stupéfiants dont (AFD) et usage de stupéfiants.

Services à la population



Commerce

| | |
|--------------------|--|
| Hypermarché | X Gap 22km |
| Supermarché | X Puy-Sanières 7km |
| Superette | X Savines-le-Lac 4km |
| Boulangerie | X Savines-le-Lac 4km |
| Boucherie | X Savines-le-Lac 4km |
| Restaurant | X Le Sauze-du-Lac 2km |
| Garage | X Savines-le-Lac 4km |
| Station-service | X Savines-le-Lac 4km |
| Banque | X Chorges 9km |
| La poste | X Puy-Sanières 9km |
| Coiffeur | X Savines-le-Lac 4km |
| Tabac | X Savines-le-Lac 4km |
| Bars / discothèque | X Ubaye-Serre-Ponçon 5km |
| Bibliothèque | X Gap 22km |
| Cinéma | X Embrun 13km |
| Vétérinaire | X Crots 8km |



Santé

| | |
|----------------------------------|--|
| Pharmacie | X Savines-le-Lac 4km |
| Hôpital | X Embrun 12km |
| Laboratoire d'analyses médicales | X Embrun 11km |
| Etablissement pour handicapé | X Savines-le-Lac 4km |
| EHPA | X Savines-le-Lac 4km |
| Médecin | X Savines-le-Lac 4km |
| Dentiste | X Chorges 9km |
| Chirurgien | X Chorges 9km |
| Dermatologue | X Gap 24km |
| Anesthésiste | X Gap 25km |
| Gastro-entérologue | X Gap 25km |
| Gynécologue | X Embrun 11km |
| Cancérologue | X Manosque 87km |
| Neurologue | X Gap 25km |
| Ophthalmologue | X Embrun 13km |
| ORL | X Gap 25km |
| Cardiologue | X Gap 24km |
| Pédiatre | X Digne-les-Bains 47km |
| Pneumologue | X Oraison 74km |
| Psychologue | X Gap 24km |
| Radiologue | X Gap 24km |
| Rhumatologue | X Embrun 12km |
| Sage-femme | X Chorges 9km |



Éducation

| | |
|-------------------------|---|
| Crèche | X Savines-le-Lac 4km |
| Ecole maternelle Public | X Embrun 13km |
| Ecole maternelle Privé | X Grenoble 91km |
| Ecole primaire Public | X Savines-le-Lac 4km |
| Ecole primaire Privé | X Gap 24km |
| Collège Public | X Embrun 13km |
| Collège Privé | X Gap 24km |
| Lycée Public | X Embrun 11km |
| Lycée Privé | X Saint-Jean-Saint-Nicolas 22km |

Sources : Base Sirene des entreprises et de leurs établissements selon les dernières parutions officielles de 2025 portant sur l'année 2024 ([data.gouv](#)). Liste, localisation et tarifs des professionnels de santé selon les dernières parutions officielles de 2025 portant sur l'année 2024 ([opendatasoft](#)) et FINISS Extraction du Fichier des établissements selon les dernières parutions officielles de 2025 portant sur l'année 2024 ([data.gouv](#)). Adresse et géolocalisation des établissements d'enseignement du premier et second degrés selon les dernières parutions officielles de 2025 portant sur l'année 2024 ([data.education.gouv](#))

Villes autour de Pontis

| Ville | Habitants | Superficie | Pop densité | Pop active | Taux chômage | Revenu moyen | Prix immobilier |
|--------------------------|-----------|--------------------|----------------------|------------|--------------|--------------|------------------------|
| Savines-le-Lac (2 avis) | 1 102 | 25 km ² | 44 h/km ² | 43.9% | 3.5% | 22 720 €/an | 2 674 €/m ² |
| Le Sauze-du-Lac (2 avis) | 159 | 8 km ² | 20 h/km ² | 40.9% | 5.7% | 20 820 €/an | 6 224 €/m ² |
| Prunières | 318 | 13 km ² | 24 h/km ² | 42.5% | 3.8% | 24 560 €/an | 2 340 €/m ² |
| Ubaye-Serre-Ponçon | 786 | 62 km ² | 13 h/km ² | 45% | 3.6% | 19 920 €/an | 1 831 €/m ² |
| Saint-Apollinaire | 209 | 7 km ² | 30 h/km ² | 38.3% | 6.2% | 23 750 €/an | 3 042 €/m ² |
| Puy-Sanières | 288 | 11 km ² | 26 h/km ² | 39.6% | 2.1% | 22 730 €/an | 3 747 €/m ² |
| Puy-Saint-Eusèbe | 191 | 11 km ² | 17 h/km ² | 40.3% | 4.2% | 24 120 €/an | 4 444 €/m ² |
| Chorges (3 avis) | 3 146 | 53 km ² | 59 h/km ² | 45.8% | 5% | 22 770 €/an | 2 443 €/m ² |
| Crots (1 avis) | 1 195 | 53 km ² | 23 h/km ² | 42.3% | 4.6% | 21 370 €/an | 2 281 €/m ² |
| Le Lauzet-Ubaye | 229 | 66 km ² | 3 h/km ² | 43.2% | 5.2% | 18 050 €/an | 1 708 €/m ² |
| Réallon | 242 | 71 km ² | 3 h/km ² | 50.8% | 3.7% | 21 460 €/an | 2 200 €/m ² |
| Rousset | 167 | 14 km ² | 12 h/km ² | 41.3% | 3% | 21 400 €/an | 1 674 €/m ² |
| Baratier | 648 | 16 km ² | 41 h/km ² | 44% | 4.2% | 21 630 €/an | 3 271 €/m ² |
| Montclar (1 avis) | 394 | 23 km ² | 17 h/km ² | 47.5% | 4.6% | 21 240 €/an | 1 814 €/m ² |
| Montgardin | 481 | 15 km ² | 32 h/km ² | 48.2% | 3.3% | 23 700 €/an | 2 873 €/m ² |

bien-dans-ma-ville.fr



Vous aimez votre ville ? Notez-la !

Et faites-nous part de vos remarques constructives



Avec

BIEN dans ma **VILLE** 