



Version web

# Ville de Le Pontet

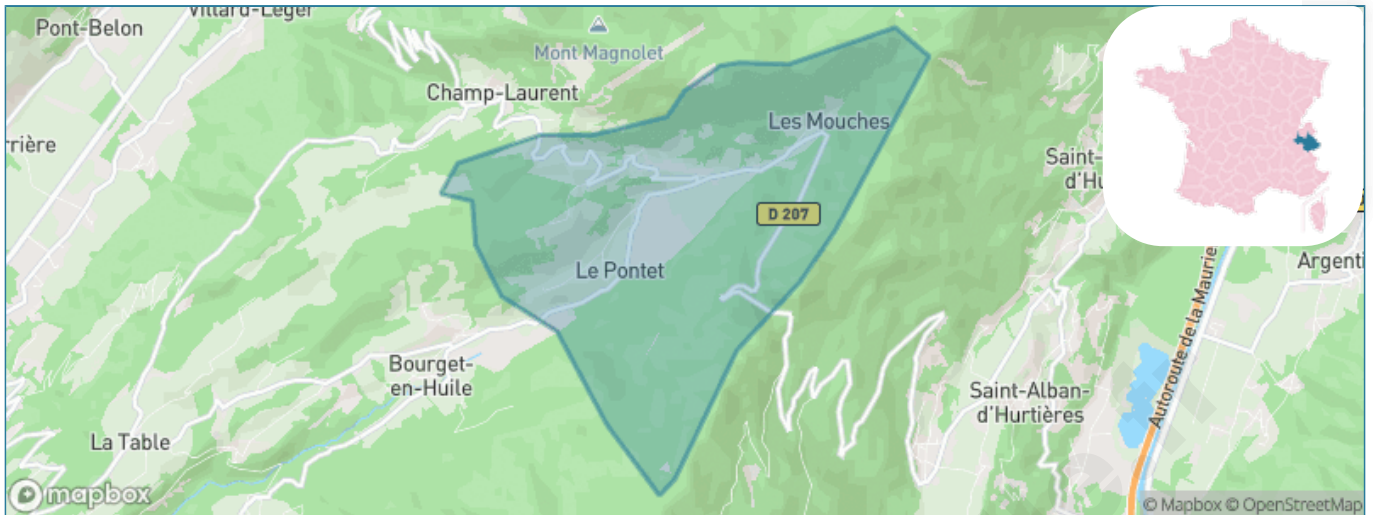
Présenté par



# Sommaire

Situation géographique .....	3
Statistiques sur la population .....	4
Evolution du nombre d'habitants .....	4
Tranche d'âge .....	5
0-14 ans .....	5
15-29 ans .....	5
30-44 ans .....	5
45-59 ans .....	5
60-74 ans .....	5
75-89 ans .....	5
90 ans et + .....	5
Activité professionnelle .....	5
Agriculteurs .....	5
Artisans, Commerçants .....	5
Cadres et sup. ....	5
Professions intermédiaires .....	5
Employé .....	5
Ouvrier .....	5
Retraité .....	5
Autres .....	5
Niveau de diplôme .....	6
Sans diplôme ou CEP .....	6
Brevet, BEPC, DNB .....	6
CAP-BEP ou équivalent .....	6
BAC ou équivalent .....	6
BAC+2 .....	6
BAC+3 ou +4 .....	6
BAC+5 ou plus .....	6
Composition des ménages .....	6
Couple sans enfant .....	6
Couple avec enfant(s) .....	6
Famille monoparentale .....	6
Colocation / Autre .....	6
Personnes seules .....	6
Profils électoraux .....	7
Premier tour .....	7
Sécurité .....	9
Evolution du nombre d'infractions .....	9
Pour comparer .....	10
Services à la population .....	11
Commerce .....	11
Éducation .....	11
Villes autour de Le Pontet .....	13

# Situation géographique



## i Informations clés

- **Région** : Auvergne-Rhône-Alpes
- **Département** : Savoie
- **Code postal** : 73110
- **Superficie** : 8 km<sup>2</sup>



LE DÉPARTEMENT

# Statistiques sur la population



Nombre d'habitants

**133**



Age moyen

**46 ans**



Pop active

**50.4%**



Taux chômage

**4.9%**



Pop densité

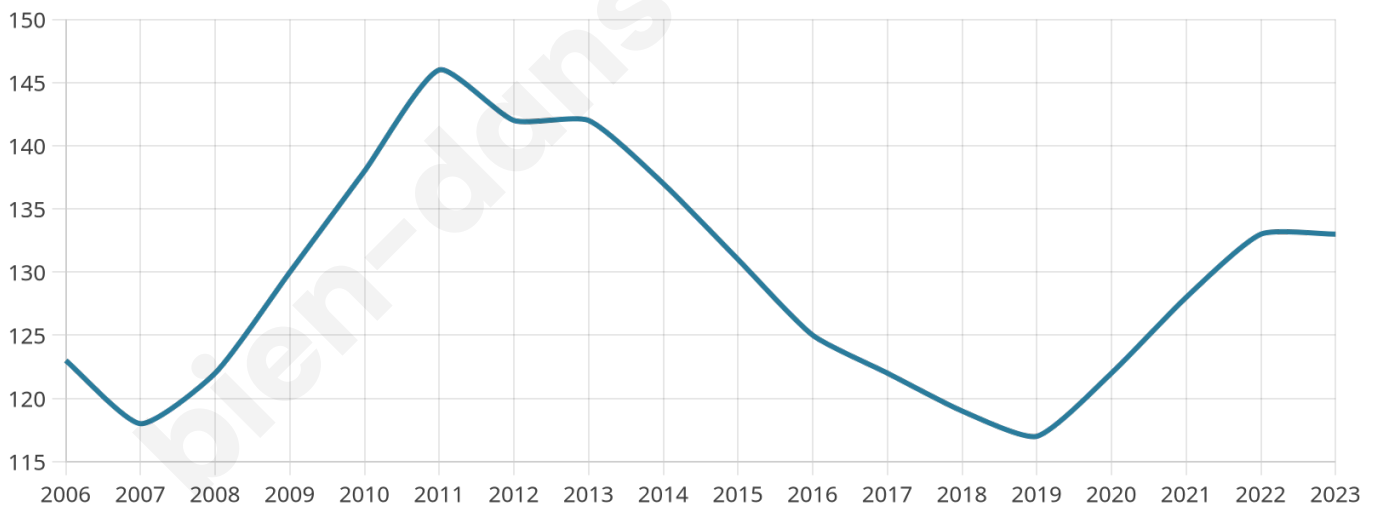
**17 h/km<sup>2</sup>**



Revenu moyen

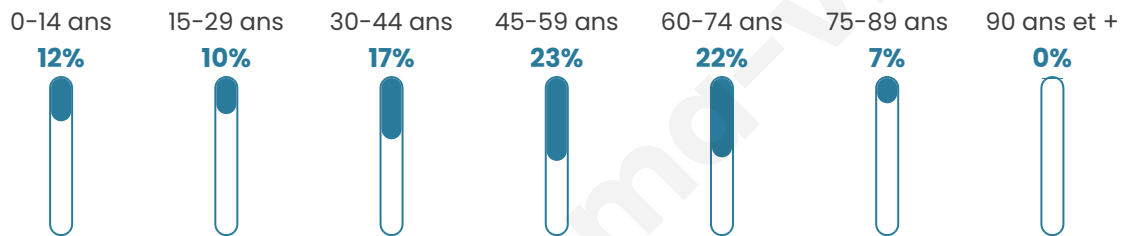
**24 030 €/an**

## Evolution du nombre d'habitants

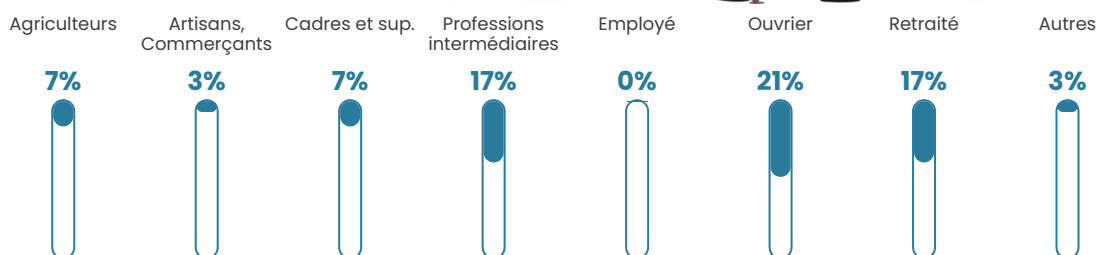


Sources : Institut national de la statistique et des études économiques (insee) selon Les dernières parutions officielles de 2024 portant sur les années 2020, 2021 et 2022.

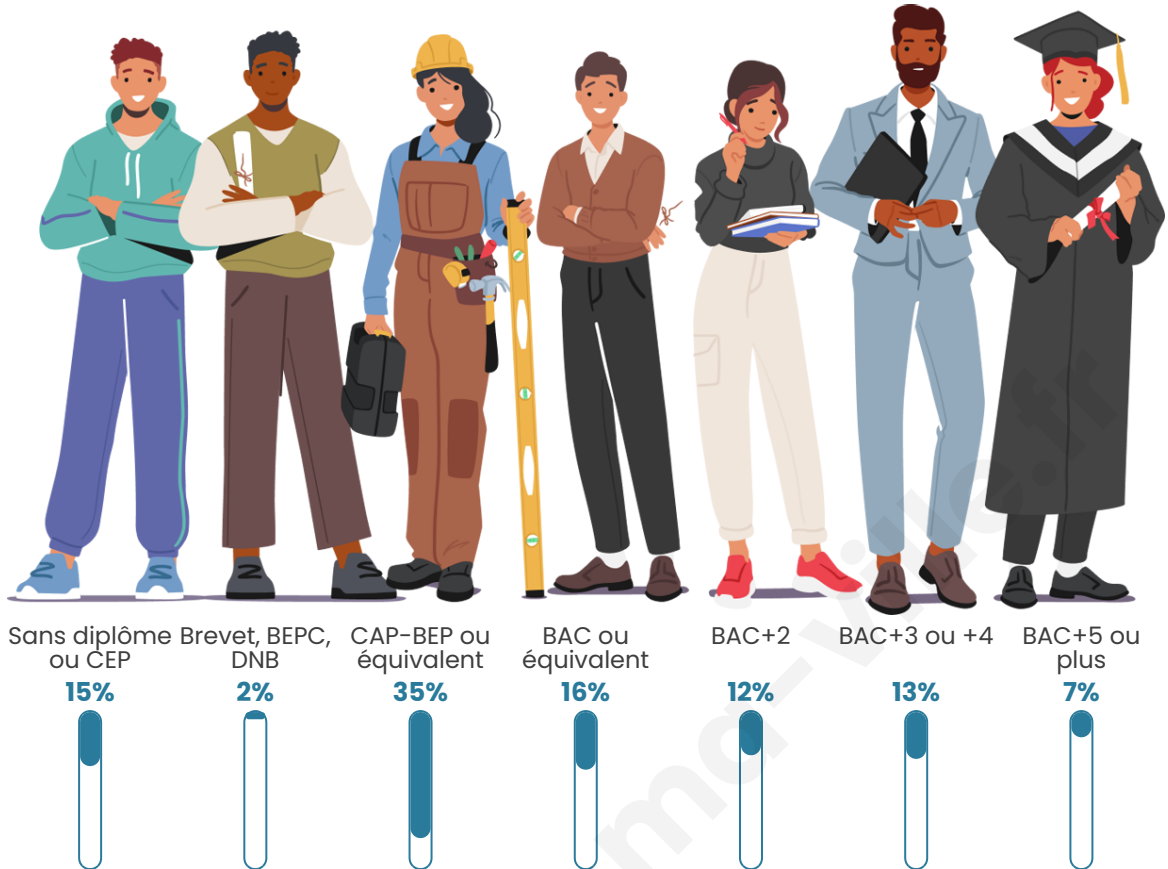
## Tranche d'âge




## Activité professionnelle



## Niveau de diplôme



## Composition des ménages





## Profils électoraux

### Premier tour

	Marine LE PEN	25.77 %
	Emmanuel MACRON	18.56 %
	Jean-Luc MÉLENCHON	13.40 %
	Éric ZEMMOUR	12.37 %
	Valérie PÉCRESSÉ	10.31 %
	Yannick JADOT	6.19 %
	Jean LASSALLE	5.15 %
	Fabien ROUSSEL	4.12 %
	Nathalie ARTHAUD	2.06 %
	Anne HIDALGO	1.03 %
	Nicolas DUPONT-AIGNAN	1.03 %
	Philippe POUTOU	0.00 %

**117 inscrits**

Participation : 82.91%  
Votes blancs : 0.00%  
Votes nuls : 0.00%

## Second tour



Emmanuel  
MACRON

48,24 %



Marine LE PEN

51,76 %

### 117 inscrits

Participation : 82.91%  
Votes blancs : 12.37%  
Votes nuls : 0%

bien-dans-ma-ville.fr

# Sécurité



Agressions physiques / sexuelles

0



Cambriolages

0



Vols / dégradations

0



Stupéfiants

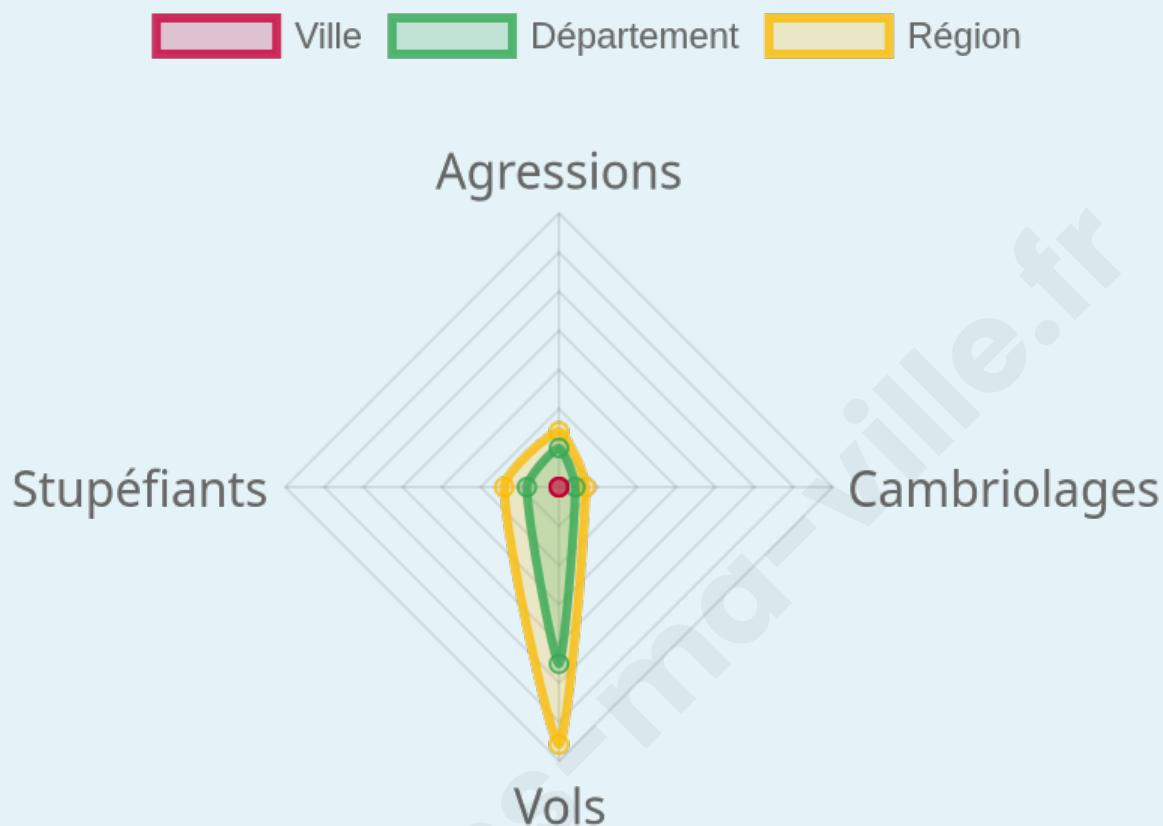
0

## Evolution du nombre d'infractions



## Pour comparer

(en proportion du nombre d'habitants)



Sources : Bases statistiques communale, départementale et régionale de la délinquance enregistrée par la police et la gendarmerie nationales selon les dernières parutions officielles de 2025 portant sur l'année 2024 ([data.gouv](https://data.gouv.fr)).

Agressions physiques / sexuelles : Violences sexuelles, coups et blessures volontaires intrafamiliaux, coups et blessures volontaires, autres coups, blessures volontaires et vols violents sans arme.

Cambriolages : Cambriolages de logements.

Vols : Vols avec armes, vols d'accessoires sur véhicules, vols dans les véhicules, vols de véhicules, vols sans violence contre des personnes, destructions, dégradations volontaires et escroqueries.

Stupéfiants : Trafic de stupéfiants dont (AFD) et usage de stupéfiants.

# Services à la population



## Commerce

Hypermarché	X <a href="#">Tournon</a> 18km
Supermarché	X <a href="#">Val-d'Arc</a> 7km
Superette	X <a href="#">Chamoux-sur-Gelon</a> 4km
Boulangerie	X <a href="#">Chamoux-sur-Gelon</a> 4km
Boucherie	X <a href="#">Chamoux-sur-Gelon</a> 4km
Restaurant	X <a href="#">Saint-Georges-d'Hurtières</a> 4km
Garage	1
Station-service	X <a href="#">Châteauneuf</a> 8km
Banque	X <a href="#">Chamoux-sur-Gelon</a> 4km
La poste	X <a href="#">Aiton</a> 6km
Coiffeur	X <a href="#">Bourget-en-Huile</a> 2km
Tabac	X <a href="#">Chamoux-sur-Gelon</a> 4km
Bars / discothèque	X <a href="#">Saint-Alban-d'Hurtières</a> 5km
Bibliothèque	X <a href="#">Notre-Dame-des-Millières</a> 16km
Cinéma	X <a href="#">Allevard</a> 17km
Vétérinaire	X <a href="#">Val-d'Arc</a> 7km



## Santé

Pharmacie	X <a href="#">Chamoux-sur-Gelon</a> 4km
Hôpital	X <a href="#">Albertville</a> 22km
Laboratoire d'analyses médicales	X <a href="#">Montmélian</a> 13km
Etablissement pour handicapé	X <a href="#">Saint-Pierre-d'Albigny</a> 10km
EHPA	X <a href="#">Aiton</a> 7km
Médecin	X <a href="#">Bourgneuf</a> 6km
Dentiste	X <a href="#">Épierre</a> 7km
Chirurgien	X <a href="#">Challes-les-Eaux</a> 20km
Dermatologue	X <a href="#">Challes-les-Eaux</a> 20km
Anesthésiste	X <a href="#">Pontcharra</a> 18km
Gastro-entérologue	X <a href="#">Challes-les-Eaux</a> 21km
Gynécologue	X <a href="#">Challes-les-Eaux</a> 20km
Cancérologue	X <a href="#">Challes-les-Eaux</a> 21km
Neurologue	X <a href="#">Challes-les-Eaux</a> 21km
Ophthalmologue	X <a href="#">Tournon</a> 18km
ORL	X <a href="#">Challes-les-Eaux</a> 21km
Cardiologue	X <a href="#">Challes-les-Eaux</a> 21km
Pédiatre	X <a href="#">Grignon</a> 20km
Pneumologue	X <a href="#">Chambéry</a> 25km
Psychologue	X <a href="#">Challes-les-Eaux</a> 20km
Radiologue	X <a href="#">Planaise</a> 11km
Rhumatologue	X <a href="#">Chambéry</a> 25km
Sage-femme	X <a href="#">Val-d'Arc</a> 7km



## Éducation

Crèche	X <a href="#">Saint-Georges-d'Hurtières</a> 4km
Ecole maternelle Public	X <a href="#">Chamoux-sur-Gelon</a> 4km
Ecole maternelle Privé	X <a href="#">Praz-sur-Arly</a> 46km
Ecole primaire Public	X <a href="#">Bourget-en-Huile</a> 3km
Ecole primaire Privé	X <a href="#">Saint-Pierre-d'Albigny</a> 10km
Collège Public	X <a href="#">Val-d'Arc</a> 7km
Collège Privé	X <a href="#">Saint-Paul-sur-Isère</a> 19km
Lycée Public	X <a href="#">Pontcharra</a> 18km
Lycée Privé	X <a href="#">Montmélian</a> 13km

Sources : Base Sirene des entreprises et de leurs établissements selon les dernières parutions officielles de 2025 portant sur l'année 2024 ([data.gouv](#)). Liste, localisation et tarifs des professionnels de santé selon les dernières parutions officielles de 2025 portant sur l'année 2024 ([opendatasoft](#)) et FINESS Extraction du Fichier des établissements selon les dernières parutions officielles de 2025 portant sur

l'année 2024 ([data.gouv](https://data.gouv.fr)). Adresse et géolocalisation des établissements d'enseignement du premier et second degrés selon les dernières parutions officielles de 2025 portant sur l'année 2024 ([data.education.gouv](https://data.education.gouv.fr))

bien-dans-ma-ville.fr

## Villes autour de Le Pontet

Ville	Habitants	Superficie	Pop densité	Pop active	Taux chômage	Revenu moyen	Prix immobilier
Champ-Laurent	31	5 km <sup>2</sup>	6 h/km <sup>2</sup>	45.2%	0%	NC	NC
Bourget-en-Huile	142	6 km <sup>2</sup>	24 h/km <sup>2</sup>	42.3%	4.9%	23 920 €/an	1 751 €/m <sup>2</sup>
Montendry	49	8 km <sup>2</sup>	6 h/km <sup>2</sup>	55.1%	4.1%	NC	1 500 €/m <sup>2</sup>
Saint-Alban-d'Hurtières (1 avis)	404	19 km <sup>2</sup>	21 h/km <sup>2</sup>	39.4%	2.2%	22 660 €/an	2 690 €/m <sup>2</sup>
Chamoux-sur-Gelon	966	10 km <sup>2</sup>	97 h/km <sup>2</sup>	49.1%	4.5%	23 980 €/an	2 288 €/m <sup>2</sup>
Saint-Georges-d'Hurtières	410	11 km <sup>2</sup>	37 h/km <sup>2</sup>	45.1%	2%	22 120 €/an	2 179 €/m <sup>2</sup>
Villard-Léger	433	6 km <sup>2</sup>	72 h/km <sup>2</sup>	58.2%	3.5%	24 160 €/an	1 815 €/m <sup>2</sup>
Saint-Pierre-de-Belleville	184	7 km <sup>2</sup>	26 h/km <sup>2</sup>	48.4%	7.6%	23 450 €/an	1 841 €/m <sup>2</sup>
Betton-Bettonet	306	3 km <sup>2</sup>	102 h/km <sup>2</sup>	51%	3.9%	26 240 €/an	5 461 €/m <sup>2</sup>
La Table	445	14 km <sup>2</sup>	32 h/km <sup>2</sup>	50.1%	5.2%	23 680 €/an	1 435 €/m <sup>2</sup>
Bourgneuf	656	6 km <sup>2</sup>	109 h/km <sup>2</sup>	51.5%	2.7%	24 190 €/an	1 535 €/m <sup>2</sup>
Chamousset	621	6 km <sup>2</sup>	104 h/km <sup>2</sup>	52.7%	2.9%	25 670 €/an	2 271 €/m <sup>2</sup>
Hauteville	350	2 km <sup>2</sup>	175 h/km <sup>2</sup>	51.7%	2%	25 100 €/an	2 026 €/m <sup>2</sup>
Épierre	757	19 km <sup>2</sup>	40 h/km <sup>2</sup>	49.3%	2.8%	22 070 €/an	1 003 €/m <sup>2</sup>
La Trinité	381	4 km <sup>2</sup>	95 h/km <sup>2</sup>	45.9%	3.4%	25 020 €/an	1 715 €/m <sup>2</sup>

bien-dans-ma-ville.fr



# Vous aimez votre ville ? Notez-la !

Et faites-nous part de vos remarques constructives



Avec

**BIEN** dans ma **VILLE** 