



Version web

Ville de Pontcharra

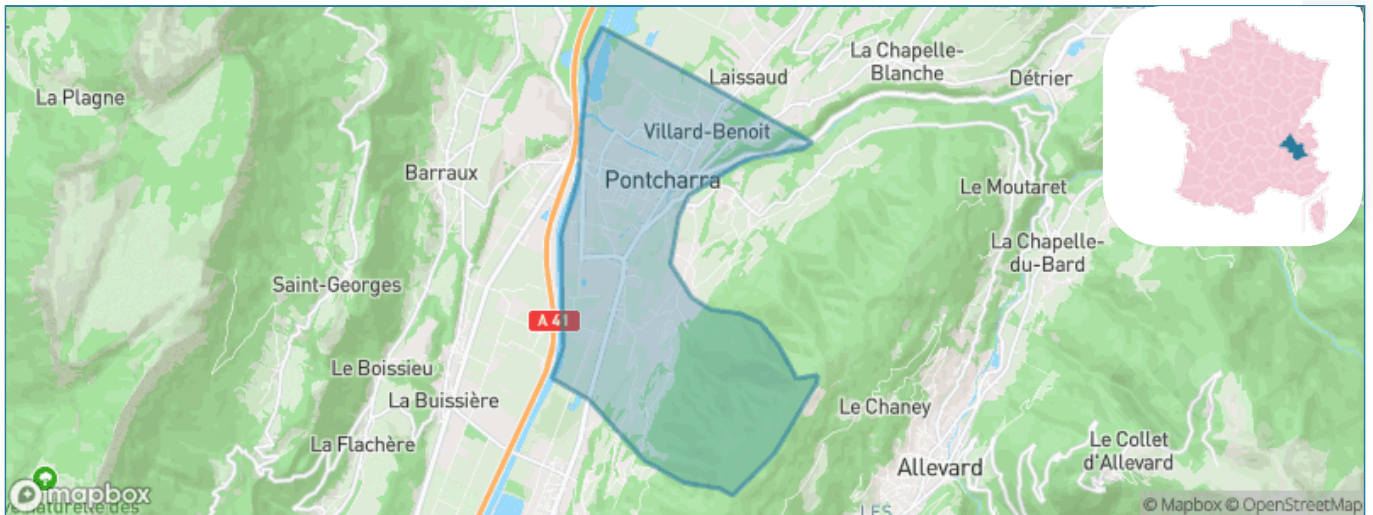
Présenté par

BIEN dans
ma **VILLE** 

Sommaire

Situation géographique	3
Statistiques sur la population	4
Evolution du nombre d'habitants	4
Tranche d'âge	5
0-14 ans	5
15-29 ans	5
30-44 ans	5
45-59 ans	5
60-74 ans	5
75-89 ans	5
90 ans et +	5
Activité professionnelle	5
Agriculteurs	5
Artisans, Commerçants	5
Cadres et sup.	5
Professions intermédiaires	5
Employé	5
Ouvrier	5
Retraité	5
Autres	5
Niveau de diplôme	6
Sans diplôme ou CEP	6
Brevet, BEPC, DNB	6
CAP-BEP ou équivalent	6
BAC ou équivalent	6
BAC+2	6
BAC+3 ou +4	6
BAC+5 ou plus	6
Composition des ménages	6
Couple sans enfant	6
Couple avec enfant(s)	6
Famille monoparentale	6
Colocation / Autre	6
Personnes seules	6
Profil électoraux	7
Premier tour	7
Sécurité	8
Evolution du nombre d'infractions	8
Pour comparer	9
Services à la population	10
Commerce	10
Éducation	10
Villes autour de Pontcharra	11
Avis sur la ville de Pontcharra	12
Moyenne par critère	12
Villes autour de Pontcharra	12
Répartition des avis par note	12
Répartition des avis par note	12

Situation géographique



i Informations clés

- **Région** : Auvergne-Rhône-Alpes
- **Département** : Isère
- **Code postal** : 38530
- **Superficie** : 15 km²



Statistiques sur la population



Nombre d'habitants

7 350



Age moyen

41 ans



Pop active

48.1%



Taux chômage

6.5%



Pop densité

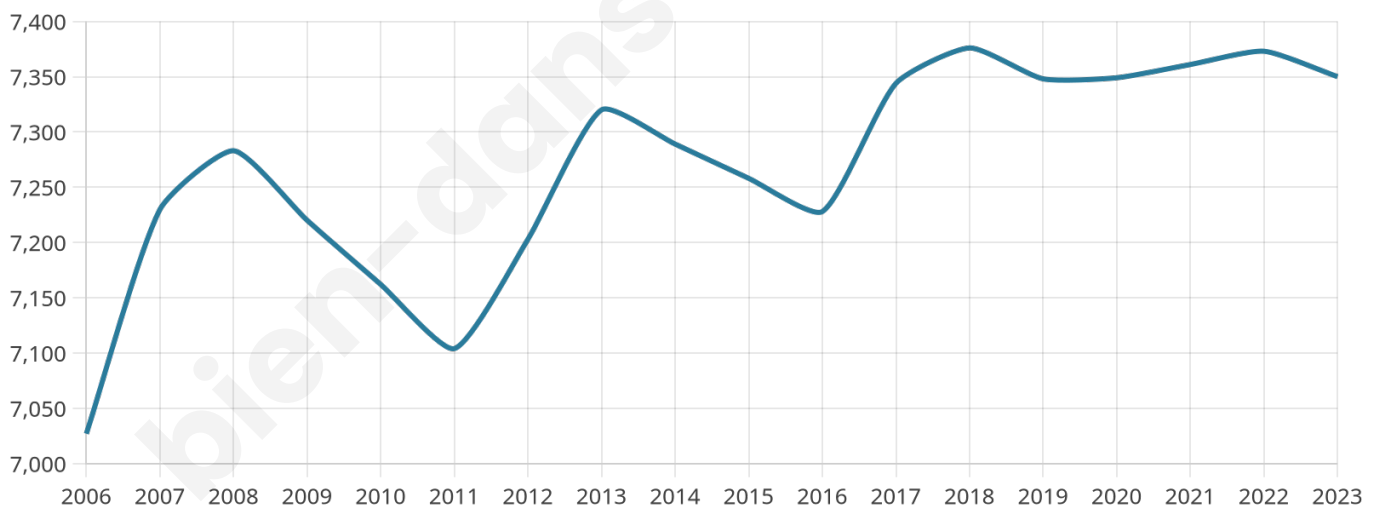
490 h/km²



Revenu moyen

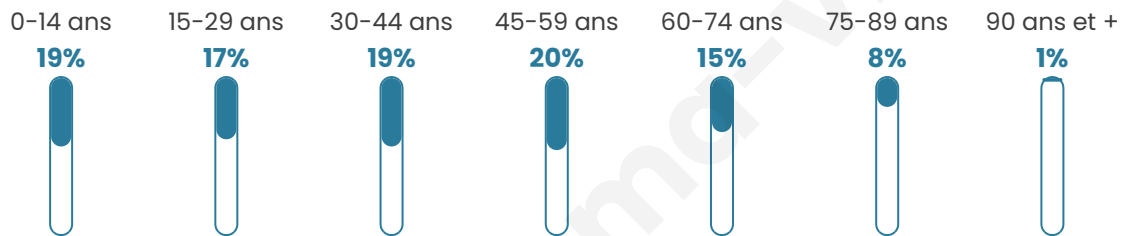
23 340 €/an

Evolution du nombre d'habitants

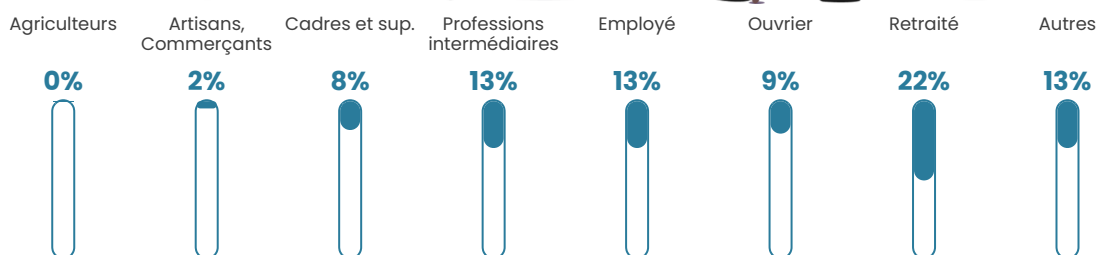


Sources : Institut national de la statistique et des études économiques (insee) selon Les dernières parutions officielles de 2024 portant sur les années 2020, 2021 et 2022.

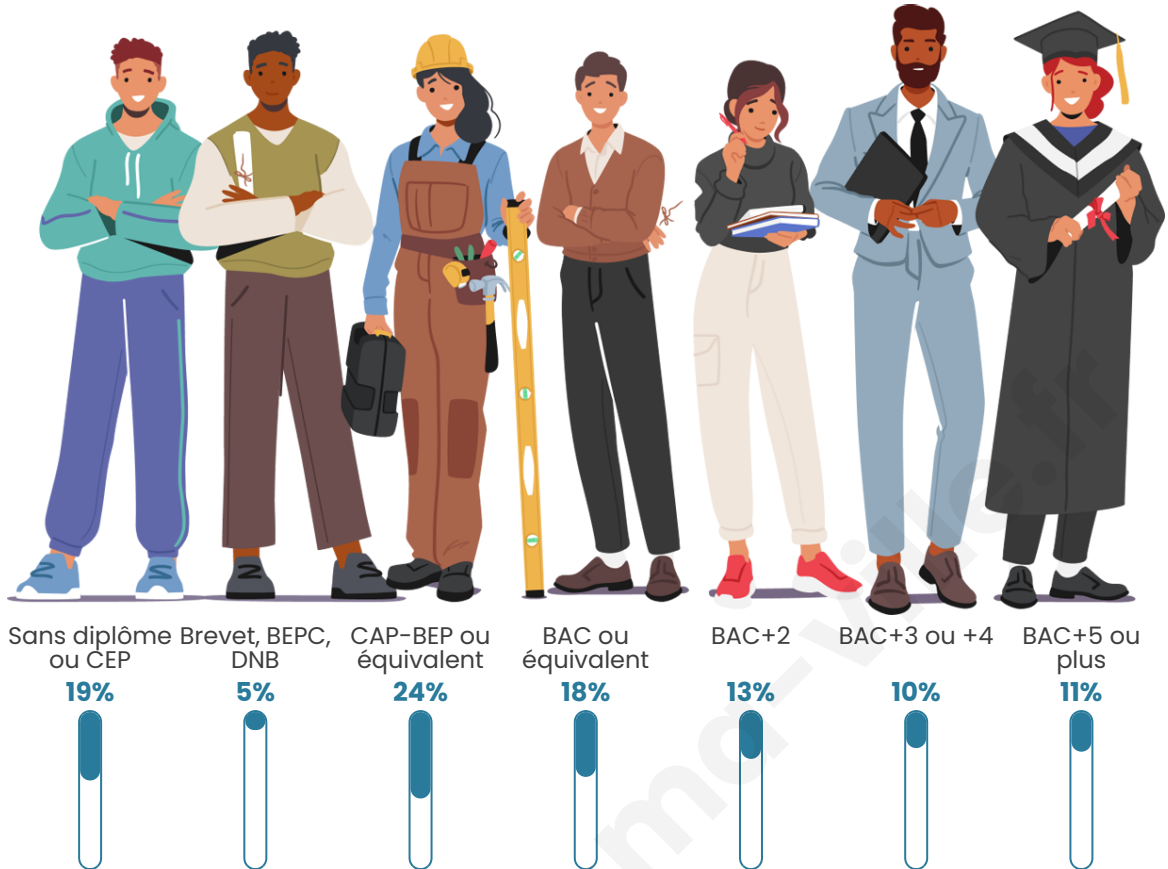
Tranche d'âge




Activité professionnelle



Niveau de diplôme















Composition des ménages



Profils électoraux

Premier tour

	Marine LE PEN	25.46 %
	Emmanuel MACRON	24.54 %
	Jean-Luc MÉLENCHON	23.61 %
	Yannick JADOT	6.58 %
	Éric ZEMMOUR	6.06 %
	Valérie PÉCRESE	3.37 %
	Anne HIDALGO	2.75 %
	Fabien ROUSSEL	2.21 %
	Jean LASSALLE	2.21 %
	Nicolas DUPONT-AIGNAN	2.21 %
	Philippe POUTOU	0.59 %
	Nathalie ARTHAUD	0.41 %



5 219 inscrits

Participation : 76.32%

Votes blancs : 1.58%

Votes nuls : 0.70%

Second tour

	Emmanuel MACRON	56,99 %
	Marine LE PEN	43,01 %

5 221 inscrits

Participation : 73.22%

Votes blancs : 6.51%

Votes nuls : 1.78%

Sécurité



Agressions physiques / sexuelles

76



Cambriolages

18



Vols / dégradations

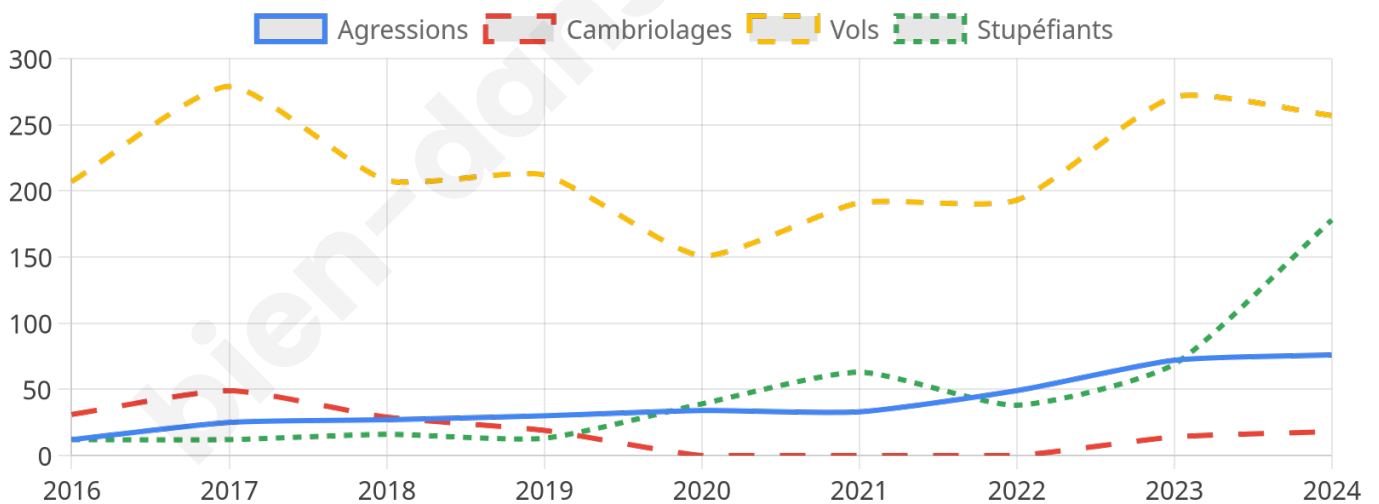
257



Stupéfiants

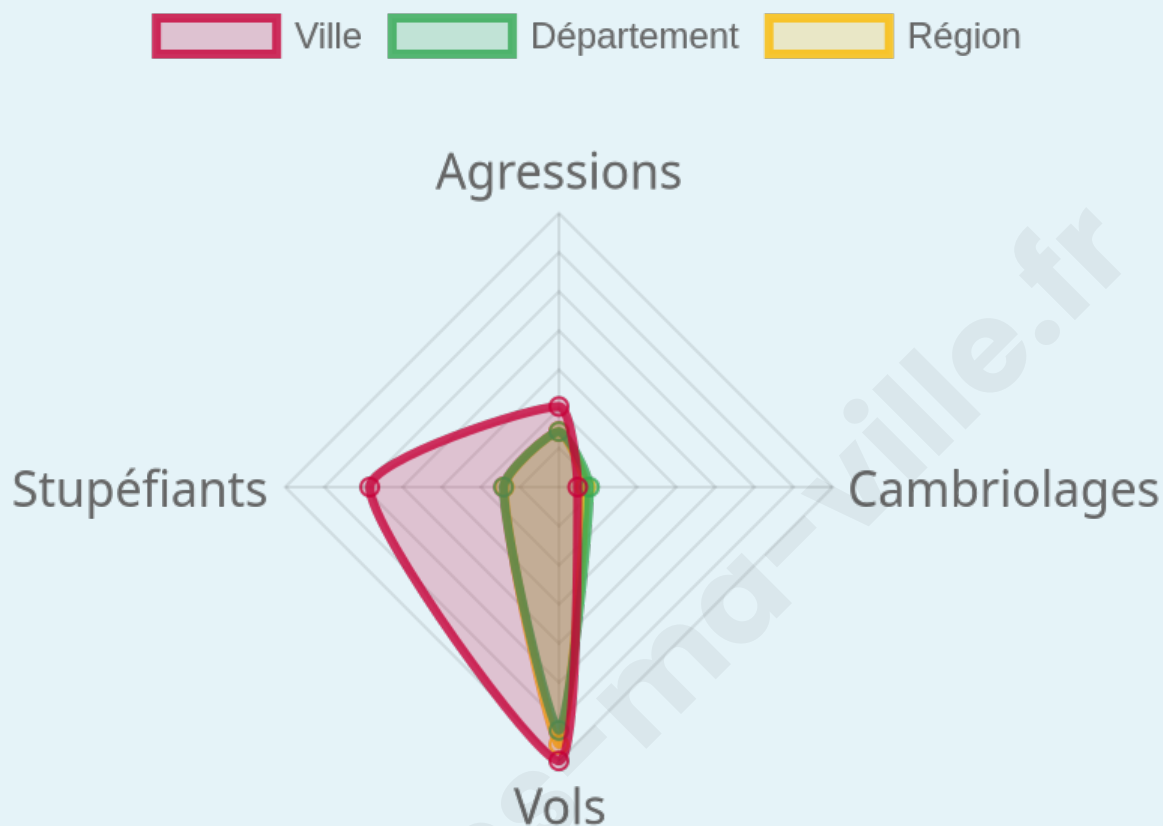
178

Evolution du nombre d'infractions



Pour comparer

(en proportion du nombre d'habitants)



Sources : Bases statistiques communale, départementale et régionale de la délinquance enregistrée par la police et la gendarmerie nationales selon les dernières parutions officielles de 2025 portant sur l'année 2024 ([data.gouv](https://data.gouv.fr)).

Agressions physiques / sexuelles : Violences sexuelles, coups et blessures volontaires intrafamiliaux, coups et blessures volontaires, autres coups, blessures volontaires et vols violents sans arme.

Cambriolages : Cambriolages de logements.

Vols : Vols avec armes, vols d'accessoires sur véhicules, vols dans les véhicules, vols de véhicules, vols sans violence contre des personnes, destructions, dégradations volontaires et escroqueries.

Stupéfiants : Trafic de stupéfiants dont (AFD) et usage de stupéfiants.

Services à la population



Commerce

Hypermarché	2
Supermarché	1
Superette	4
Boulangerie	5
Boucherie	3
Restaurant	8
Garage	13
Station-service	1
Banque	8
La poste	8
Coiffeur	12
Tabac	1
Bars / discothèque	3
Bibliothèque	X Chignin 9km
Cinéma	1
Vétérinaire	12



Santé

Pharmacie	2
Hôpital	X Chambéry 17km
Laboratoire d'analyses médicales	1
Etablissement pour handicapé	1
EHPA	2
Médecin	9
Dentiste	3
Chirurgien	X Challes-les-Eaux 13km
Dermatologue	X Challes-les-Eaux 13km
Anesthésiste	1
Gastro-entérologue	X Challes-les-Eaux 13km
Gynécologue	X Challes-les-Eaux 13km
Cancérologue	X Challes-les-Eaux 13km
Neurologue	X Challes-les-Eaux 13km
Ophthalmologue	X Crêts en Belledonne 8km
ORL	X Challes-les-Eaux 13km
Cardiologue	X Challes-les-Eaux 13km
Pédiatre	X Chambéry 16km
Pneumologue	X Chambéry 17km
Psychologue	X Challes-les-Eaux 13km
Radiologue	10
Rhumatologue	X Chambéry 17km
Sage-femme	1



Éducation

Crèche	2
Ecole maternelle Public	1
Ecole maternelle Privé	X Grenoble 38km
Ecole primaire Public	3
Ecole primaire Privé	X Chapareillan 4km
Collège Public	1
Collège Privé	X La Terrasse 13km
Lycée Public	1
Lycée Privé	X Allevard 6km

Sources : Base Sirene des entreprises et de leurs établissements selon les dernières parutions officielles de 2025 portant sur l'année 2024 ([data.gouv](#)). Liste, localisation et tarifs des professionnels de santé selon les dernières parutions officielles de 2025 portant sur l'année 2024 ([opendatasoft](#)) et FINISS Extraction du Fichier des établissements selon les dernières parutions officielles de 2025 portant sur l'année 2024 ([data.gouv](#)). Adresse et géolocalisation des établissements d'enseignement du premier et second degrés selon les dernières parutions officielles de 2025 portant sur l'année 2024 ([data.education.gouv](#))

Villes autour de Pontcharra

Ville	Habitants	Superficie	Pop densité	Pop active	Taux chômage	Revenu moyen	Prix immobilier
Saint-Maximin	689	10 km ²	69 h/km ²	46.4%	2.8%	28 680 €/an	2 946 €/m ²
Laissaud	778	6 km ²	130 h/km ²	48.5%	3%	26 500 €/an	2 557 €/m ²
Barraux	2 016	11 km ²	183 h/km ²	51.2%	2.9%	27 450 €/an	2 627 €/m ²
La Chapelle-Blanche	596	4 km ²	149 h/km ²	46%	1.7%	27 980 €/an	1 905 €/m ²
La Buisnière	827	7 km ²	118 h/km ²	47.4%	2.4%	27 440 €/an	2 368 €/m ²
Les Mollettes	870	5 km ²	174 h/km ²	52.4%	2.9%	24 390 €/an	1 688 €/m ²
Le Moutaret	250	5 km ²	50 h/km ²	54.4%	4.4%	27 920 €/an	3 613 €/m ²
Villaroux	192	3 km ²	64 h/km ²	47.4%	2.1%	28 930 €/an	3 321 €/m ²
Allevard (12 avis)	3 971	25 km ²	159 h/km ²	48.5%	5.1%	24 230 €/an	1 899 €/m ²
Chapareillan (1 avis)	3 065	30 km ²	102 h/km ²	47.5%	2.7%	26 050 €/an	2 131 €/m ²
La Flachère	449	2 km ²	225 h/km ²	52.1%	1.8%	26 610 €/an	2 582 €/m ²
Détrier (1 avis)	427	2 km ²	214 h/km ²	48.7%	1.6%	26 470 €/an	1 817 €/m ²
La Chapelle-du-Bard (2 avis)	541	27 km ²	20 h/km ²	51.9%	1.5%	25 000 €/an	1 931 €/m ²
Sainte-Hélène-du-Lac	855	7 km ²	122 h/km ²	47%	3.9%	27 590 €/an	2 165 €/m ²
Sainte-Marie-d'Alloix	486	3 km ²	162 h/km ²	51.2%	3.3%	26 430 €/an	3 455 €/m ²

Avis sur la ville de Pontcharra



Moyenne par critère



Villes autour de Pontcharra

Ville	Note globale	Sécurité	Éducation	Sport Loisir	Environnement	Vie pratique
Saint-Maximin	-	-	-	-	-	-
Laissaud	-	-	-	-	-	-
Barraux	-	-	-	-	-	-
La Chapelle-Blanche	-	-	-	-	-	-
La Buissière	-	-	-	-	-	-
Les Mollettes	-	-	-	-	-	-
Le Moutaret	-	-	-	-	-	-
Villaroux	-	-	-	-	-	-
Allevard (12 avis)	3.4	3.9	3.5	3.3	3.6	2.5
Chapareillan (1 avis)	3.6	4.0	4.0	3.0	4.0	3.0
La Flachère	-	-	-	-	-	-
Détrier (1 avis)	3.0	4.0	3.0	2.0	4.0	2.0
La Chapelle-du-Bard (2 avis)	3.7	4.5	3.0	3.5	4.5	3.0
Sainte-Hélène-du-Lac	-	-	-	-	-	-
Sainte-Marie-d'Alloix	-	-	-	-	-	-



Vous aimez votre ville ? Notez-la !

Et faites-nous part de vos remarques constructives



Avec

BIEN dans ma **VILLE** 