



Version web

Ville de Pont-Sainte-Marie

Présenté par

BIEN dans ma **VILLE** 

Sommaire

Situation géographique	3
Statistiques sur la population	4
Evolution du nombre d'habitants	4
Tranche d'âge	5
0-14 ans	5
15-29 ans	5
30-44 ans	5
45-59 ans	5
60-74 ans	5
75-89 ans	5
90 ans et +	5
Activité professionnelle	5
Agriculteurs	5
Artisans, Commerçants	5
Cadres et sup.	5
Professions intermédiaires	5
Employé	5
Ouvrier	5
Retraité	5
Autres	5
Niveau de diplôme	6
Sans diplôme ou CEP	6
Brevet, BEPC, DNB	6
CAP-BEP ou équivalent	6
BAC ou équivalent	6
BAC+2	6
BAC+3 ou +4	6
BAC+5 ou plus	6
Composition des ménages	6
Couple sans enfant	6
Couple avec enfant(s)	6
Famille monoparentale	6
Colocation / Autre	6
Personnes seules	6
Profil électoraux	7
Premier tour	7
Sécurité	8
Evolution du nombre d'infractions	8
Pour comparer	9
Services à la population	10
Commerce	10
Éducation	10
Villes autour de Pont-Sainte-Marie	11
Avis sur la ville de Pont-Sainte-Marie	12
Moyenne par critère	12
Villes autour de Pont-Sainte-Marie	12
Répartition des avis par note	12
Répartition des avis par note	12

Situation géographique



i Informations clés

- **Région** : Grand Est
- **Département** : Aube
- **Code postal** : 10150
- **Superficie** : 4 km²



Statistiques sur la population



Nombre d'habitants

5 249



Age moyen

43 ans



Pop active

40.5%



Taux chômage

14%



Pop densité

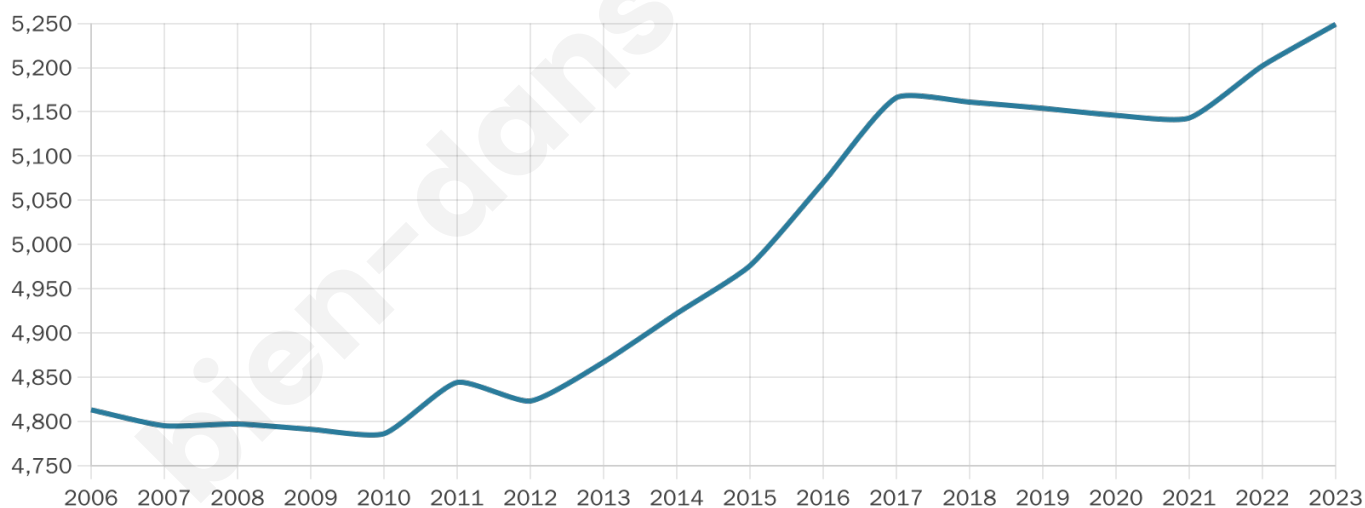
1 312 h/km²



Revenu moyen

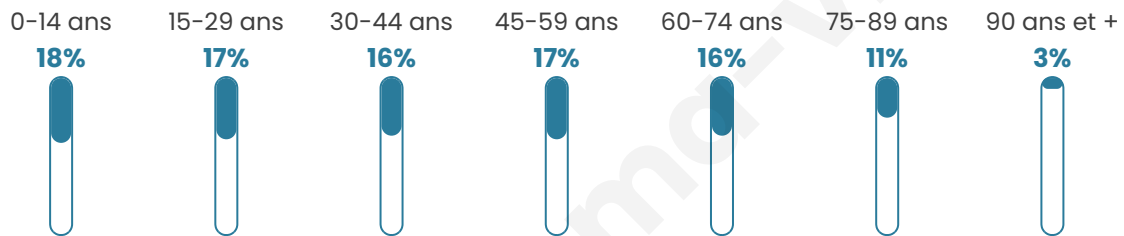
19 740 €/an

Evolution du nombre d'habitants

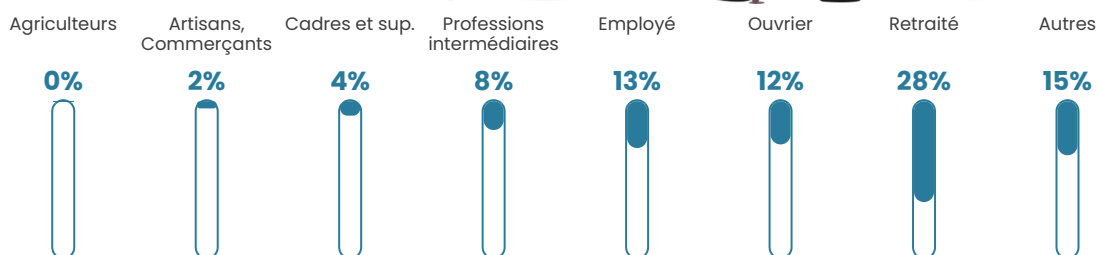


Sources : Institut national de la statistique et des études économiques (insee) selon Les dernières parutions officielles de 2024 portant sur les années 2020, 2021 et 2022.


Tranche d'âge




Activité professionnelle



Niveau de diplôme















Composition des ménages



Profils électoraux

Premier tour

	Emmanuel MACRON	30.16 %
	Marine LE PEN	26.55 %
	Jean-Luc MÉLENCHON	19.45 %
	Éric ZEMMOUR	6.22 %
	Valérie PÉCRESSÉ	5.68 %
	Yannick JADOT	2.96 %
	Jean LASSALLE	2.52 %
	Fabien ROUSSEL	2.12 %
	Nicolas DUPONT- AIGNAN	2.02 %
	Anne HIDALGO	1.14 %
	Philippe POUTOU	0.69 %
	Nathalie ARTHAUD	0.49 %



2 954 inscrits

Participation : 70.24%

Votes blancs : 1.45%

Votes nuls : 0.92%

Second tour

	Emmanuel MACRON	57,84 %
	Marine LE PEN	42,16 %

2 958 inscrits

Participation : 70.55%

Votes blancs : 5.51%

Votes nuls : 2.54%

Sécurité



Agressions physiques / sexuelles

49



Cambriolages

17



Vols / dégradations

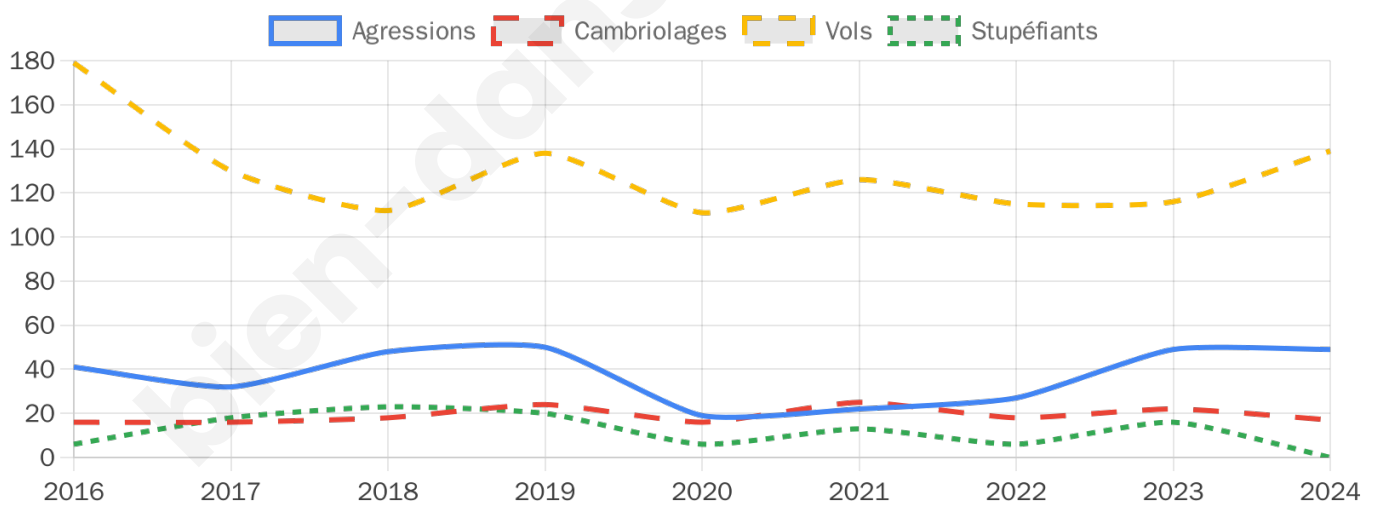
139



Stupéfiants

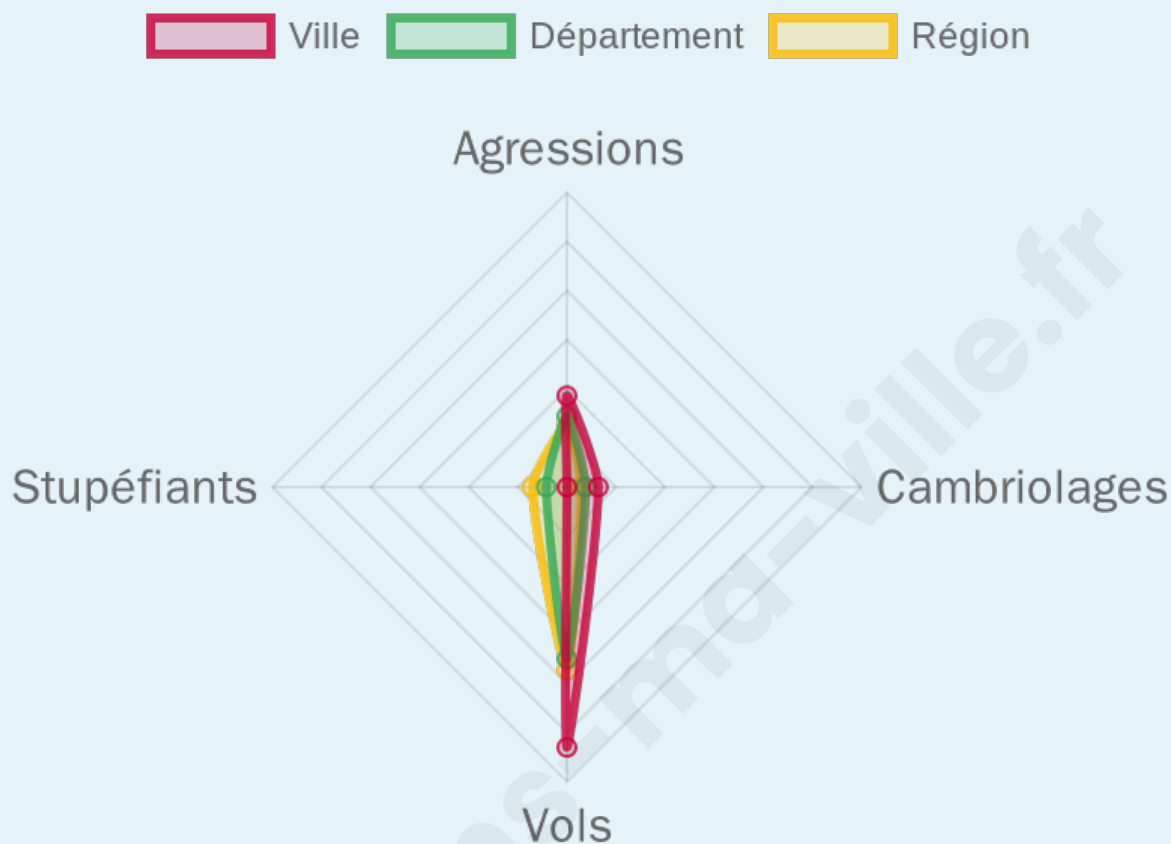
0

Evolution du nombre d'infractions



Pour comparer

(en proportion du nombre d'habitants)



Sources : Bases statistiques communale, départementale et régionale de la délinquance enregistrée par la police et la gendarmerie nationales selon les dernières parutions officielles de 2025 portant sur l'année 2024 ([data.gouv](https://data.gouv.fr)).

Agressions physiques / sexuelles : Violences sexuelles, coups et blessures volontaires intrafamiliaux, coups et blessures volontaires, autres coups, blessures volontaires et vols violents sans arme.

Cambriolages : Cambriolages de logements.

Vols : Vols avec armes, vols d'accessoires sur véhicules, vols dans les véhicules, vols de véhicules, vols sans violence contre des personnes, destructions, dégradations volontaires et escroqueries.

Stupéfiants : Trafic de stupéfiants dont (AFD) et usage de stupéfiants.

Services à la population



Commerce

Hypermarché	X <u>Saint-Parres-aux-Tertres</u> 3km
Supermarché	X <u>Troyes</u> 1km
Superette	2
Boulangerie	5
Boucherie	2
Restaurant	13
Garage	20
Station-service	2
Banque	3
La poste	25
Coiffeur	5
Tabac	X <u>Waziers</u> 2km
Bars / discothèque	3
Bibliothèque	X <u>Troyes</u> 2km
Cinéma	1
Vétérinaire	X <u>Troyes</u> 3km



Santé

Pharmacie	2
Hôpital	1
Laboratoire d'analyses médicales	X <u>Troyes</u> 2km
Etablissement pour handicapé	X <u>Troyes</u> 1km
EHPA	1
Médecin	5
Dentiste	2
Chirurgien	X <u>Troyes</u> 3km
Dermatologue	X <u>Troyes</u> 3km
Anesthésiste	X <u>Troyes</u> 3km
Gastro-entérologue	X <u>Troyes</u> 3km
Gynécologue	X <u>Troyes</u> 3km
Cancérologue	X <u>Auxerre</u> 69km
Neurologue	X <u>Troyes</u> 5km
Ophthalmologue	X <u>Troyes</u> 2km
ORL	X <u>Troyes</u> 4km
Cardiologue	X <u>Troyes</u> 2km
Pédiatre	X <u>Saint-Julien-les-Villas</u> 5km
Pneumologue	X <u>Tonnerre</u> 52km
Psychologue	X <u>Troyes</u> 3km
Radiologue	X <u>Troyes</u> 3km
Rhumatologue	X <u>Troyes</u> 3km
Sage-femme	X <u>Lavau</u> 2km



Éducation

Crèche	3
Ecole maternelle Public	1
Ecole maternelle Privé	X <u>Avon</u> 102km
Ecole primaire Public	1
Ecole primaire Privé	X <u>Troyes</u> 2km
Collège Public	1
Collège Privé	X <u>Troyes</u> 2km
Lycée Public	X <u>Troyes</u> 2km
Lycée Privé	X <u>Troyes</u> 2km

Sources : Base Sirene des entreprises et de leurs établissements selon les dernières parutions officielles de 2025 portant sur l'année 2024 ([data.gouv](#)). Liste, localisation et tarifs des professionnels de santé selon les dernières parutions officielles de 2025 portant sur l'année 2024 ([opendatasoft](#)) et FINESS Extraction du Fichier des établissements selon les dernières parutions officielles de 2025 portant sur l'année 2024 ([data.gouv](#)). Adresse et géolocalisation des établissements d'enseignement du premier et second degrés selon les dernières parutions officielles de 2025 portant sur l'année 2024 ([data.education.gouv](#))

Villes autour de Pont-Sainte-Marie

Ville	Habitants	Superficie	Pop densité	Pop active	Taux chômage	Revenu moyen	Prix immobilier
Lavau (1 avis)	1 009	5 km ²	202 h/km ²	44.1%	4.1%	24 670 €/an	1 719 €/m ²
Troyes (87 avis)	62 088	13 km ²	4 776 h/km ²	43.8%	9.7%	18 260 €/an	1 483 €/m ²
Saint-Parres-aux-Tertres (6 avis)	3 223	11 km ²	293 h/km ²	40.7%	4.8%	23 550 €/an	1 934 €/m ²
Creney-près-Troyes (3 avis)	2 013	15 km ²	134 h/km ²	40.8%	2.7%	25 060 €/an	1 557 €/m ²
Villechétif (4 avis)	947	12 km ²	79 h/km ²	45.5%	3.6%	27 500 €/an	1 798 €/m ²
La Chapelle-Saint-Luc (5 avis)	12 648	10 km ²	1 265 h/km ²	37.3%	9.7%	16 420 €/an	1 487 €/m ²
Sainte-Savine (4 avis)	10 289	7 km ²	1 470 h/km ²	47.3%	7.3%	21 590 €/an	1 662 €/m ²
Les Noës-près-Troyes (3 avis)	3 261	0 km ²	3 261 h/km ²	39.7%	7.7%	18 750 €/an	1 816 €/m ²
Sainte-Maure (1 avis)	1 801	20 km ²	90 h/km ²	45.9%	3.1%	24 890 €/an	1 806 €/m ²
Saint-André-les-Vergers (6 avis)	12 806	5 km ²	2 561 h/km ²	43.3%	6.3%	21 440 €/an	1 540 €/m ²
Barberey-Saint-Sulpice (1 avis)	1 542	9 km ²	171 h/km ²	43.7%	4.2%	23 060 €/an	1 907 €/m ²
Saint-Julien-les-Villas (5 avis)	6 760	5 km ²	1 352 h/km ²	44.1%	6.8%	22 370 €/an	1 552 €/m ²
Vailly	329	11 km ²	30 h/km ²	40.7%	3%	25 680 €/an	1 486 €/m ²
Rosières-près-Troyes (6 avis)	4 840	6 km ²	807 h/km ²	44%	4.4%	24 100 €/an	2 028 €/m ²
Bouranton	633	8 km ²	79 h/km ²	43.3%	3.6%	23 970 €/an	1 549 €/m ²

Avis sur la ville de Pont-Sainte-Marie



Moyenne par critère



Villes autour de Pont-Sainte-Marie

Ville	Note globale	Sécurité	Éducation	Sport Loisir	Environnement	Vie pratique
Lavau (1 avis)	3.8	5.0	4.0	2.0	4.0	4.0
Troyes (87 avis)	3.3	3.3	3.5	3.2	3.2	3.1
Saint-Parres-aux-Tertres (6 avis)	4.3	4.5	4.2	3.7	4.8	4.3
Creney-près-Troyes (3 avis)	3.4	4.0	3.3	3.7	3.3	2.7
Villechétif (4 avis)	2.5	2.5	2.0	2.5	3.3	2.0
La Chapelle-Saint-Luc (5 avis)	3.4	2.8	3.4	4.0	3.2	3.8
Sainte-Savine (4 avis)	3.7	4.0	4.0	3.3	3.3	3.8
Les Noës-près-Troyes (3 avis)	3.6	3.7	4.0	3.3	3.7	3.3
Sainte-Maure (1 avis)	4.2	4.0	4.0	4.0	5.0	4.0
Saint-André-les-Vergers (6 avis)	3.7	3.7	3.5	3.5	3.8	4.2
Barberey-Saint-Sulpice (1 avis)	3.4	4.0	3.0	3.0	3.0	4.0
Saint-Julien-les-Villas (5 avis)	3.7	3.8	3.6	3.4	3.8	3.8
Vailly	-	-	-	-	-	-
Rosières-près-Troyes (6 avis)	4.3	4.3	4.3	4.2	4.5	4.2
Bouranton	-	-	-	-	-	-



Vous aimez votre ville ? Notez-la !

Et faites-nous part de vos remarques constructives



Avec

BIEN dans
ma **VILLE** 