



Version web

Ville de Pont-Saint-Martin

Présenté par

BIEN dans
ma **VILLE** 

Sommaire

Situation géographique	3
Statistiques sur la population	4
Evolution du nombre d'habitants	4
Tranche d'âge	5
0-14 ans	5
15-29 ans	5
30-44 ans	5
45-59 ans	5
60-74 ans	5
75-89 ans	5
90 ans et +	5
Activité professionnelle	5
Agriculteurs	5
Artisans, Commerçants	5
Cadres et sup.	5
Professions intermédiaires	5
Employé	5
Ouvrier	5
Retraité	5
Autres	5
Niveau de diplôme	6
Sans diplôme ou CEP	6
Brevet, BEPC, DNB	6
CAP-BEP ou équivalent	6
BAC ou équivalent	6
BAC+2	6
BAC+3 ou +4	6
BAC+5 ou plus	6
Composition des ménages	6
Couple sans enfant	6
Couple avec enfant(s)	6
Famille monoparentale	6
Colocation / Autre	6
Personnes seules	6
Profil électoraux	7
Premier tour	7
Sécurité	8
Evolution du nombre d'infractions	8
Pour comparer	9
Services à la population	10
Commerce	10
Éducation	10
Villes autour de Pont-Saint-Martin	11
Avis sur la ville de Pont-Saint-Martin	12
Moyenne par critère	12
Villes autour de Pont-Saint-Martin	12
Répartition des avis par note	12
Répartition des avis par note	12

Situation géographique



i Informations clés

- **Région** : Pays de la Loire
- **Département** : Loire-Atlantique
- **Code postal** : 44860
- **Superficie** : 21 km²



Statistiques sur la population



Nombre d'habitants

7 093



Age moyen

40 ans



Pop active

48%



Taux chômage

5.6%



Pop densité

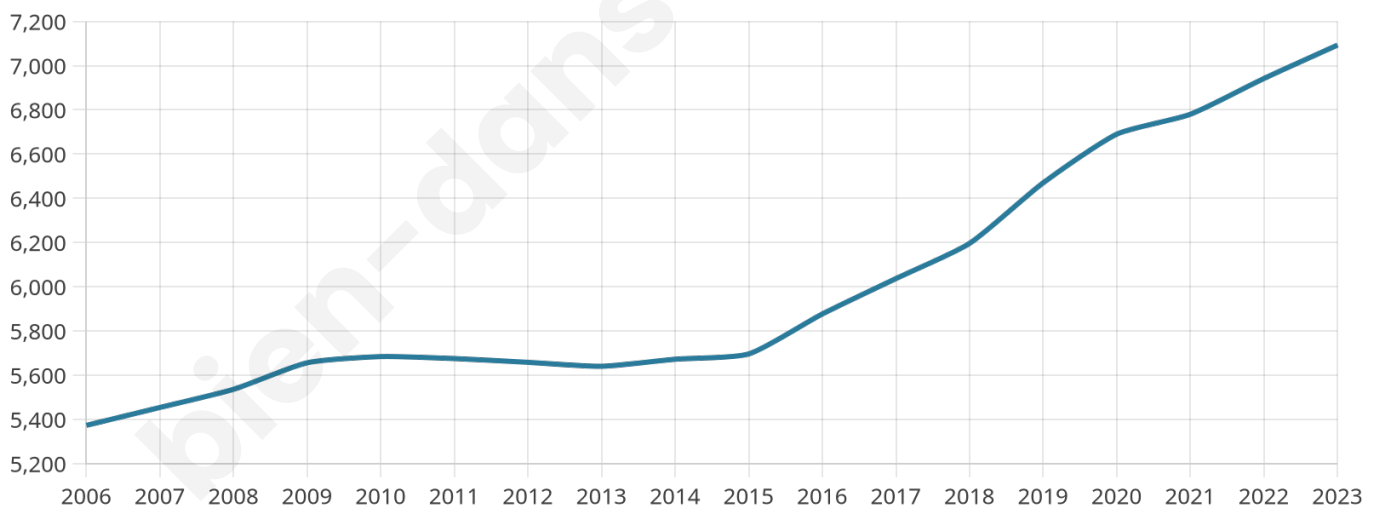
338 h/km²



Revenu moyen

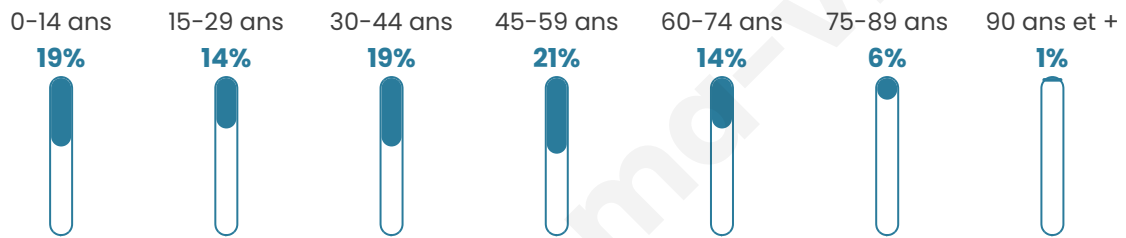
25 530 €/an

Evolution du nombre d'habitants

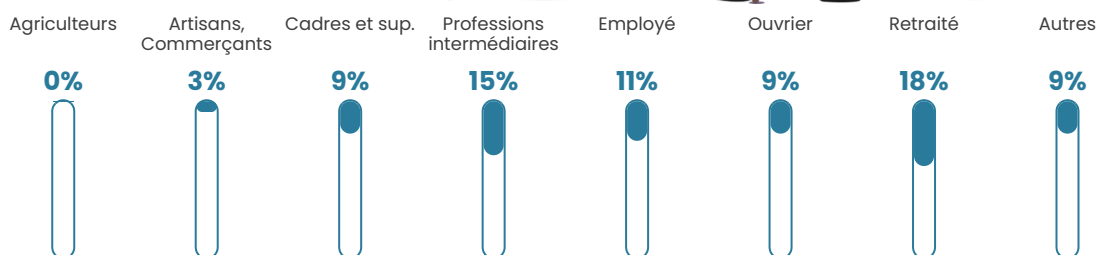


Sources : Institut national de la statistique et des études économiques (insee) selon Les dernières parutions officielles de 2024 portant sur les années 2020, 2021 et 2022.


Tranche d'âge




Activité professionnelle



Niveau de diplôme















Composition des ménages



Profils électoraux

Premier tour

	Emmanuel MACRON	35.39 %
	Marine LE PEN	19.44 %
	Jean-Luc MÉLENCHON	19.07 %
	Yannick JADOT	7.39 %
	Éric ZEMMOUR	5.07 %
	Valérie PÉCRESE	4.33 %
	Anne HIDALGO	2.62 %
	Fabien ROUSSEL	2.18 %
	Jean LASSALLE	2.18 %
	Nicolas DUPONT- AIGNAN	1.51 %
	Nathalie ARTHAUD	0.49 %
	Philippe POUTOU	0.35 %



5 189 inscrits

Participation : 80.19%

Votes blancs : 1.99%

Votes nuls : 0.82%

Second tour

	Emmanuel MACRON	69,08 %
	Marine LE PEN	30,92 %

5 190 inscrits

Participation : 78.81%

Votes blancs : 6.45%

Votes nuls : 2.37%

Sécurité



Agressions physiques / sexuelles

26



Cambriolages

20



Vols / dégradations

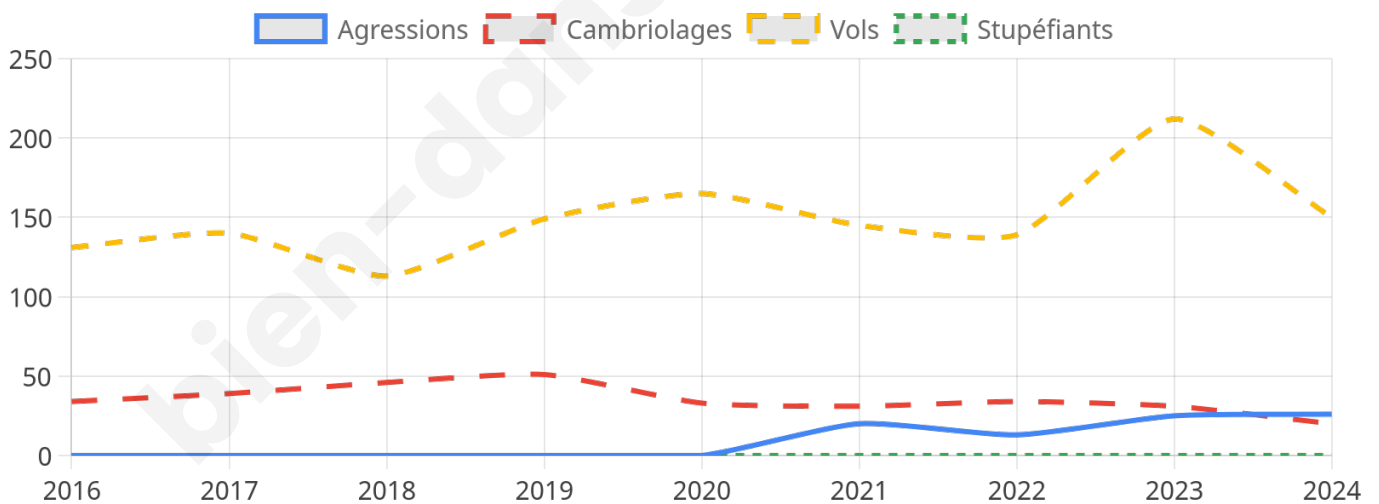
150



Stupéfiants

0

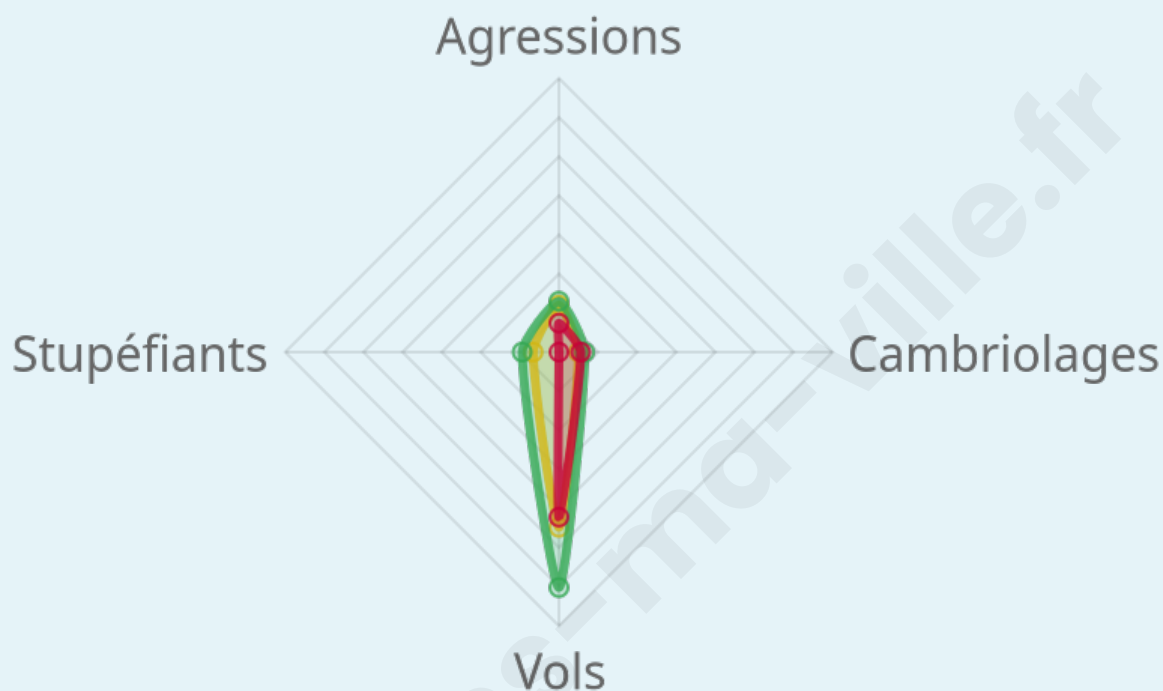
Evolution du nombre d'infractions



Pour comparer

(en proportion du nombre d'habitants)

Ville Département Région



Sources : Bases statistiques communale, départementale et régionale de la délinquance enregistrée par la police et la gendarmerie nationales selon les dernières parutions officielles de 2025 portant sur l'année 2024 (data.gouv.fr).

Agressions physiques / sexuelles : Violences sexuelles, coups et blessures volontaires intrafamiliaux, coups et blessures volontaires, autres coups, blessures volontaires et vols violents sans arme.

Cambriolages : Cambriolages de logements.

Vols : Vols avec armes, vols d'accessoires sur véhicules, vols dans les véhicules, vols de véhicules, vols sans violence contre des personnes, destructions, dégradations volontaires et escroqueries.

Stupéfiants : Trafic de stupéfiants dont (AFD) et usage de stupéfiants.

Services à la population



Commerce

Hypermarché	X <u>Rezé</u> 7km
Supermarché	1
Superette	X <u>La Chevrolière</u> 3km
Boulangerie	5
Boucherie	1
Restaurant	5
Garage	12
Station-service	1
Banque	3
La poste	2
Coiffeur	6
Tabac	X <u>Bouguenais</u> 4km
Bars / discothèque	3
Bibliothèque	X <u>Bouguenais</u> 5km
Cinéma	X <u>Bouguenais</u> 8km
Vétérinaire	4



Santé

Pharmacie	2
Hôpital	X <u>Nantes</u> 9km
Laboratoire d'analyses médicales	1
Etablissement pour handicapé	X <u>Les Sorinières</u> 6km
EHPA	1
Médecin	7
Dentiste	4
Chirurgien	X <u>Nantes</u> 9km
Dermatologue	X <u>Rezé</u> 9km
Anesthésiste	X <u>Nantes</u> 9km
Gastro-entérologue	X <u>Nantes</u> 9km
Gynécologue	X <u>Nantes</u> 9km
Cancérologue	X <u>Nantes</u> 9km
Neurologue	X <u>Vertou</u> 9km
Ophtalmologue	X <u>Rezé</u> 7km
ORL	X <u>Nantes</u> 9km
Cardiologue	X <u>Rezé</u> 7km
Pédiatre	X <u>Rezé</u> 9km
Pneumologue	X <u>Nantes</u> 9km
Psychologue	X <u>Les Sorinières</u> 6km
Radiologue	X <u>Rezé</u> 8km
Rhumatologue	X <u>Nantes</u> 9km
Sage-femme	X <u>La Chevrolière</u> 3km



Éducation

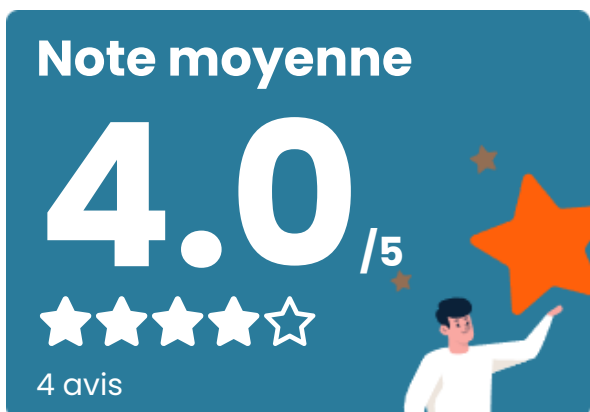
Crèche	5
Ecole maternelle Public	1
Ecole maternelle Privé	X <u>Vertou</u> 10km
Ecole primaire Public	1
Ecole primaire Privé	1
Collège Public	X <u>Bouguenais</u> 7km
Collège Privé	X <u>Rezé</u> 8km
Lycée Public	X <u>Bouguenais</u> 7km
Lycée Privé	X <u>Bouguenais</u> 8km

Sources : Base Sirene des entreprises et de leurs établissements selon les dernières parutions officielles de 2025 portant sur l'année 2024 ([data.gouv](#)). Liste, localisation et tarifs des professionnels de santé selon les dernières parutions officielles de 2025 portant sur l'année 2024 ([opendatasoft](#)) et FINISS Extraction du Fichier des établissements selon les dernières parutions officielles de 2025 portant sur l'année 2024 ([data.gouv](#)). Adresse et géolocalisation des établissements d'enseignement du premier et second degrés selon les dernières parutions officielles de 2025 portant sur l'année 2024 ([data.education.gouv](#))

Villes autour de Pont-Saint-Martin

Ville	Habitants	Superficie	Pop densité	Pop active	Taux chômage	Revenu moyen	Prix immobilier
La Chevrolière (17 avis)	6 539	32 km ²	204 h/km ²	47.7%	3.3%	24 800 €/an	2 297 €/m ²
Les Sorinières (8 avis)	9 275	13 km ²	713 h/km ²	49%	3.3%	25 570 €/an	2 859 €/m ²
Bouguenais (8 avis)	20 530	31 km ²	662 h/km ²	48.5%	4.5%	23 740 €/an	2 708 €/m ²
Rezé (19 avis)	43 556	13 km ²	3 350 h/km ²	49.1%	5.1%	23 550 €/an	2 783 €/m ²
Vertou (29 avis)	26 227	35 km ²	749 h/km ²	47.3%	3.4%	27 590 €/an	3 082 €/m ²
Bouaye (9 avis)	8 343	13 km ²	642 h/km ²	48.1%	3.5%	25 390 €/an	2 596 €/m ²
Montbert (2 avis)	3 388	28 km ²	121 h/km ²	48%	3%	23 920 €/an	1 942 €/m ²
Saint-Philbert-de-Grand-Lieu (7 avis)	9 400	58 km ²	162 h/km ²	50.4%	3.7%	24 430 €/an	2 175 €/m ²
La Montagne (1 avis)	6 505	3 km ²	2 168 h/km ²	48.5%	4.5%	24 140 €/an	2 682 €/m ²
Saint-Mars-de-Coutais (1 avis)	2 698	34 km ²	79 h/km ²	48.5%	3.8%	24 010 €/an	1 983 €/m ²
Nantes (542 avis)	327 734	65 km ²	5 042 h/km ²	50.2%	6.9%	24 170 €/an	3 459 €/m ²
Saint-Léger-les-Vignes	2 171	6 km ²	362 h/km ²	50.9%	2.4%	25 730 €/an	2 253 €/m ²
Brains (1 avis)	2 709	15 km ²	181 h/km ²	54.6%	2.7%	26 040 €/an	2 255 €/m ²
Saint-Herblain (22 avis)	50 973	30 km ²	1 699 h/km ²	47.4%	5.5%	23 000 €/an	2 510 €/m ²
Saint-Lumine-de-Coutais	2 396	17 km ²	141 h/km ²	52%	3.3%	23 030 €/an	1 683 €/m ²

Avis sur la ville de Pont-Saint-Martin



Moyenne par critère



Villes autour de Pont-Saint-Martin

Ville	Note globale	Sécurité	Éducation	Sport Loisir	Environnement	Vie pratique
La Chevrolière (17 avis)	3.4	2.9	3.4	3.4	3.8	3.6
Les Sorinières (8 avis)	3.1	2.9	3.1	3.6	3.3	2.6
Bouguenais (8 avis)	3.1	2.6	3.3	3.5	2.8	3.3
Rezé (19 avis)	3.4	2.7	3.5	3.7	3.2	3.7
Vertou (29 avis)	4.0	4.0	4.1	4.1	4.0	4.0
Bouaye (9 avis)	4.0	3.9	3.7	4.1	4.2	4.1
Montbert (2 avis)	3.5	4.0	4.0	3.0	4.0	2.5
Saint-Philbert-de-Grand-Lieu (7 avis)	4.3	4.3	4.1	4.4	4.6	4.3
La Montagne (1 avis)	3.8	4.0	4.0	3.0	4.0	4.0
Saint-Mars-de-Coutais (1 avis)	4.0	5.0	3.0	4.0	5.0	3.0
Nantes (542 avis)	3.1	2.1	3.5	3.5	3.2	3.3
Saint-Léger-les-Vignes	-	-	-	-	-	-
Brains (1 avis)	1.2	1.0	2.0	2.0	0.0	1.0
Saint-Herblain (22 avis)	2.9	2.2	3.2	3.2	2.5	3.2
Saint-Lumine-de-Coutais	-	-	-	-	-	-



Vous aimez votre ville ? Notez-la !

Et faites-nous part de vos remarques constructives



Avec

BIEN dans ma **VILLE** 