



Version web

Ville de Pont-Saint-Espirit

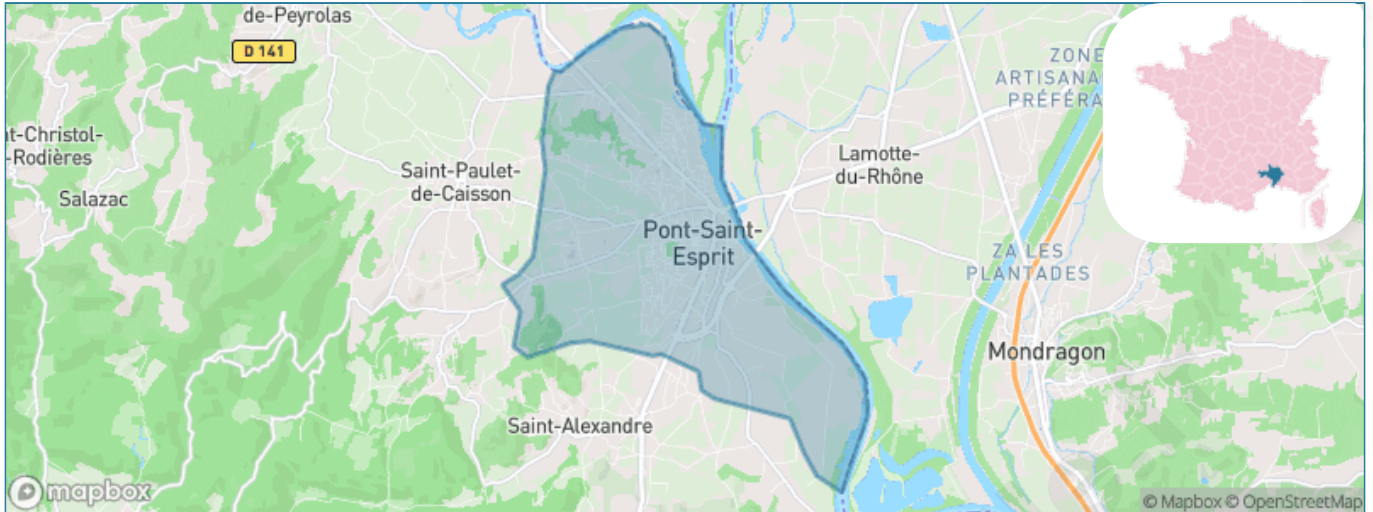
Présenté par

BIEN dans
ma **VILLE** 

Sommaire

Situation géographique	3
Statistiques sur la population	4
Evolution du nombre d'habitants	4
Tranche d'âge	5
0-14 ans	5
15-29 ans	5
30-44 ans	5
45-59 ans	5
60-74 ans	5
75-89 ans	5
90 ans et +	5
Activité professionnelle	5
Agriculteurs	5
Artisans, Commerçants	5
Cadres et sup.	5
Professions intermédiaires	5
Employé	5
Ouvrier	5
Retraité	5
Autres	5
Niveau de diplôme	6
Sans diplôme ou CEP	6
Brevet, BEPC, DNB	6
CAP-BEP ou équivalent	6
BAC ou équivalent	6
BAC+2	6
BAC+3 ou +4	6
BAC+5 ou plus	6
Composition des ménages	6
Couple sans enfant	6
Couple avec enfant(s)	6
Famille monoparentale	6
Colocation / Autre	6
Personnes seules	6
Profil électoraux	7
Premier tour	7
Sécurité	8
Evolution du nombre d'infractions	8
Pour comparer	9
Services à la population	10
Commerce	10
Éducation	10
Villes autour de Pont-Saint-Esprit	11
Avis sur la ville de Pont-Saint-Esprit	12
Moyenne par critère	12
Villes autour de Pont-Saint-Esprit	12
Répartition des avis par note	12
Répartition des avis par note	12

Situation géographique



i Informations clés

- **Région** : Occitanie
- **Département** : Gard
- **Code postal** : 30130
- **Superficie** : 18 km²



Statistiques sur la population



Nombre d'habitants

10 958



Age moyen

46 ans



Pop active

39.5%



Taux chômage

11.6%



Pop densité

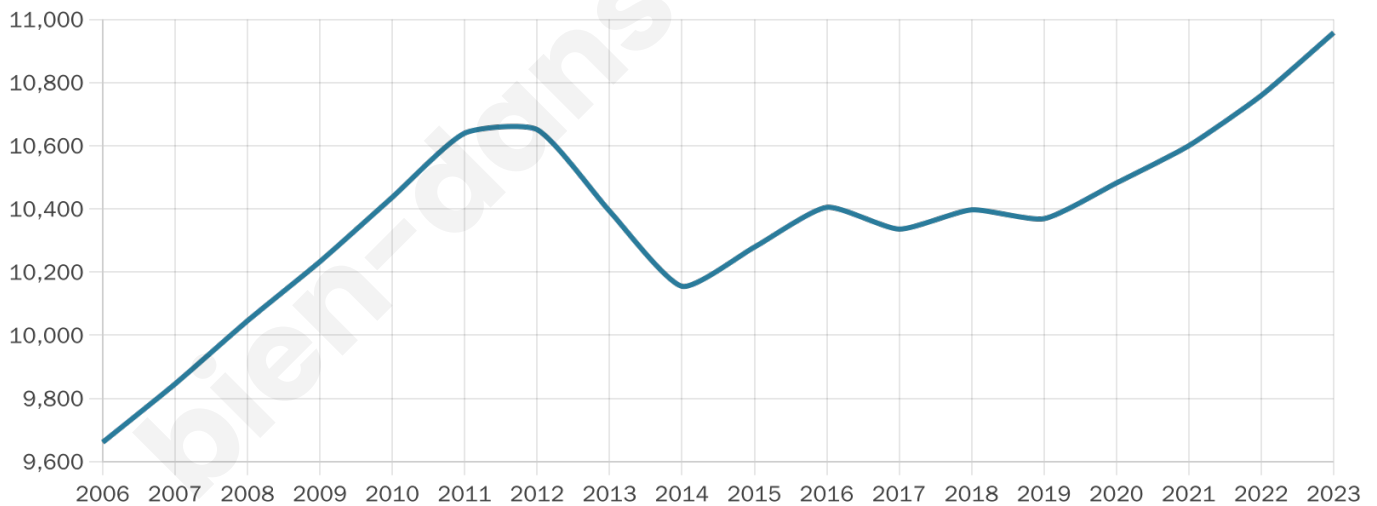
609 h/km²



Revenu moyen

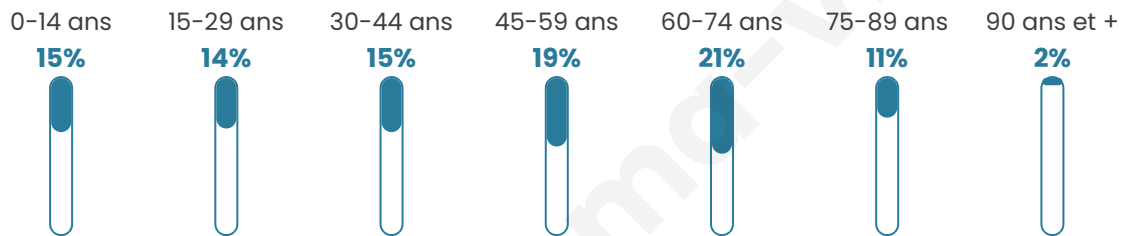
20 330 €/an

Evolution du nombre d'habitants

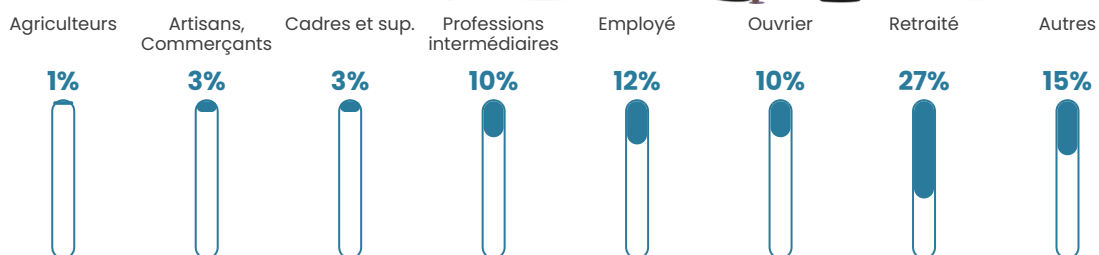


Sources : Institut national de la statistique et des études économiques (insee) selon Les dernières parutions officielles de 2024 portant sur les années 2020, 2021 et 2022.


Tranche d'âge




Activité professionnelle



Niveau de diplôme















Composition des ménages



Profils électoraux

Premier tour

	Marine LE PEN	34.90 %
	Emmanuel MACRON	19.41 %
	Jean-Luc MÉLENCHON	18.94 %
	Éric ZEMMOUR	9.39 %
	Jean LASSALLE	3.59 %
	Valérie PÉCRESSE	3.28 %
	Yannick JADOT	2.89 %
	Fabien ROUSSEL	2.83 %
	Nicolas DUPONT-AIGNAN	2.19 %
	Anne HIDALGO	1.41 %
	Philippe POUTOU	0.64 %
	Nathalie ARTHAUD	0.53 %



7 027 inscrits

Participation : 74.27%

Votes blancs : 1.36%

Votes nuls : 0.52%

Second tour

	Emmanuel MACRON	41,92 %
	Marine LE PEN	58,08 %

7 036 inscrits

Participation : 73.44%

Votes blancs : 5.32%

Votes nuls : 2.75%

Sécurité



Agressions physiques / sexuelles

82



Cambriolages

35



Vols / dégradations

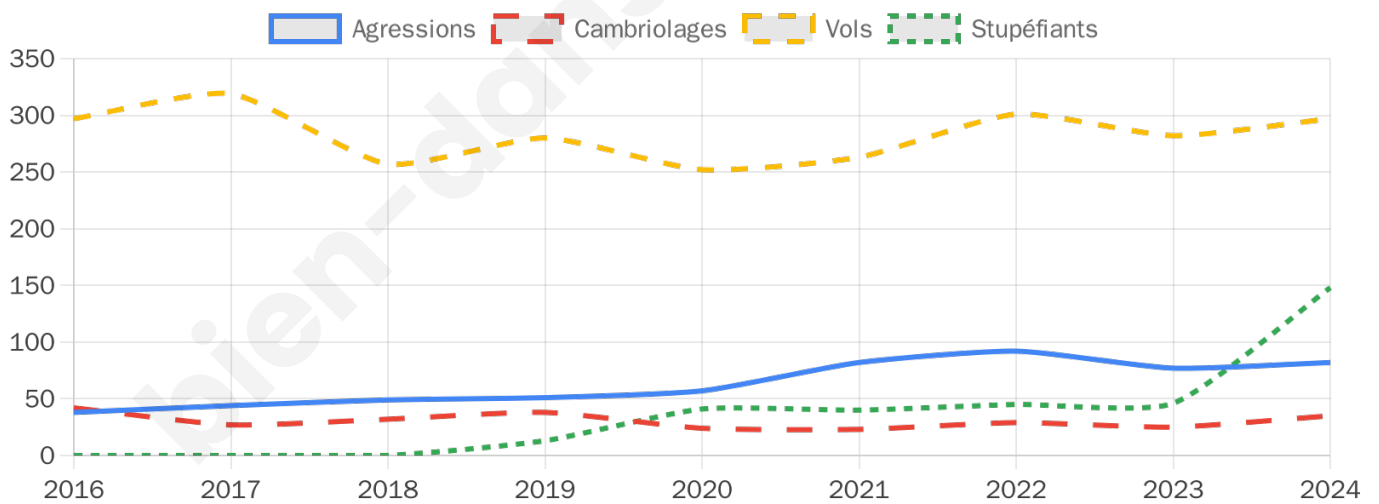
297



Stupéfiants

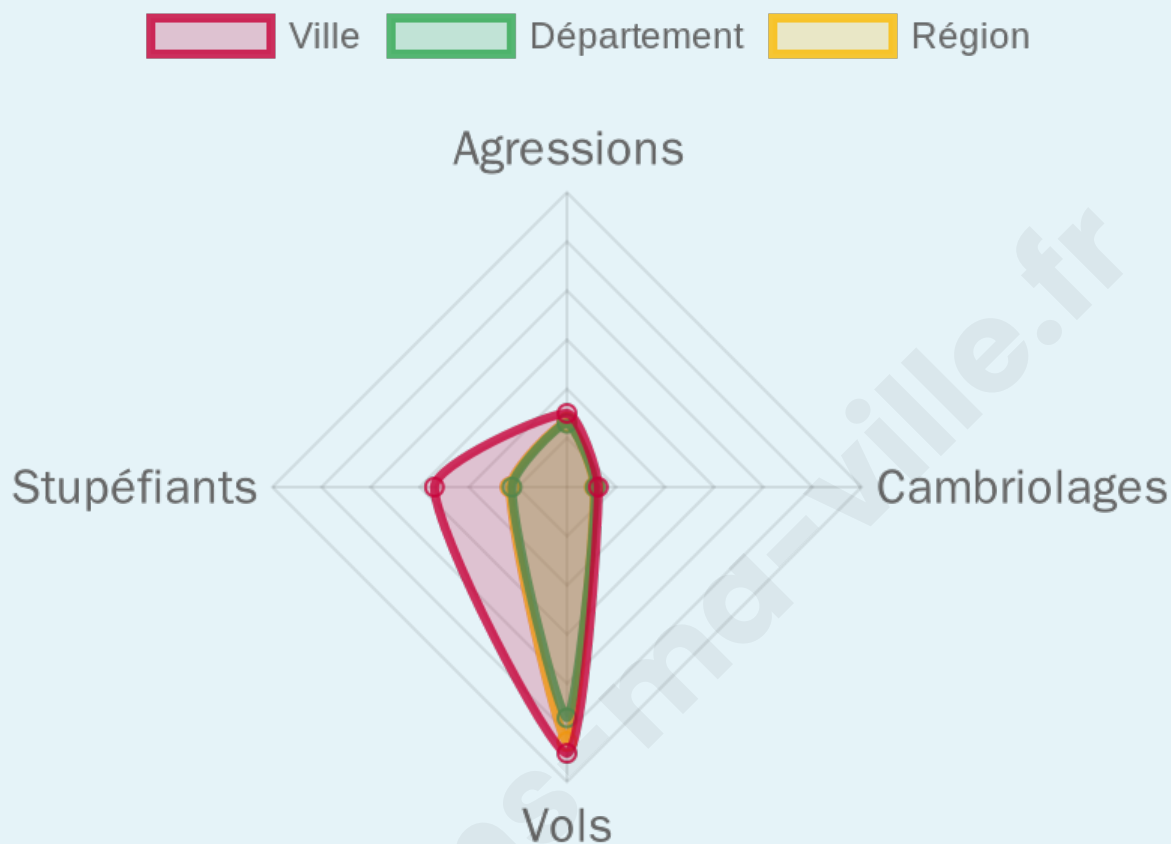
148

Evolution du nombre d'infractions



Pour comparer

(en proportion du nombre d'habitants)



Sources : Bases statistiques communale, départementale et régionale de la délinquance enregistrée par la police et la gendarmerie nationales selon les dernières parutions officielles de 2025 portant sur l'année 2024 ([data.gouv](https://data.gouv.fr)).

Agressions physiques / sexuelles : Violences sexuelles, coups et blessures volontaires intrafamiliaux, coups et blessures volontaires, autres coups, blessures volontaires et vols violents sans arme.

Cambriolages : Cambriolages de logements.

Vols : Vols avec armes, vols d'accessoires sur véhicules, vols dans les véhicules, vols de véhicules, vols sans violence contre des personnes, destructions, dégradations volontaires et escroqueries.

Stupéfiants : Trafic de stupéfiants dont (AFD) et usage de stupéfiants.

Services à la population



Commerce

Hypermarché	X <u>Bollène</u> 9km
Supermarché	6
Superette	6
Boulangerie	6
Boucherie	4
Restaurant	20
Garage	26
Station-service	5
Banque	5
La poste	8
Coiffeur	31
Tabac	2
Bars / discothèque	7
Bibliothèque	X <u>Saint-Nazaire</u> 6km
Cinéma	1
Vétérinaire	4



Santé

Pharmacie	4
Hôpital	X <u>Bagnols-sur-Cèze</u> 11km
Laboratoire d'analyses médicales	2
Etablissement pour handicapé	5
EHPA	4
Médecin	1
Dentiste	7
Chirurgien	X <u>Bagnols-sur-Cèze</u> 11km
Dermatologue	X <u>Bagnols-sur-Cèze</u> 11km
Anesthésiste	X <u>Orange</u> 19km
Gastro-entérologue	X <u>Bagnols-sur-Cèze</u> 11km
Gynécologue	1
Cancérologue	X <u>Alès</u> 46km
Neurologue	X <u>Montélimar</u> 35km
Ophthalmologue	X <u>Bagnols-sur-Cèze</u> 11km
ORL	X <u>Pierrelatte</u> 16km
Cardiologue	1
Pédiatre	X <u>Bagnols-sur-Cèze</u> 11km
Pneumologue	1
Psychologue	X <u>Bagnols-sur-Cèze</u> 10km
Radiologue	2
Rhumatologue	2
Sage-femme	2



Éducation

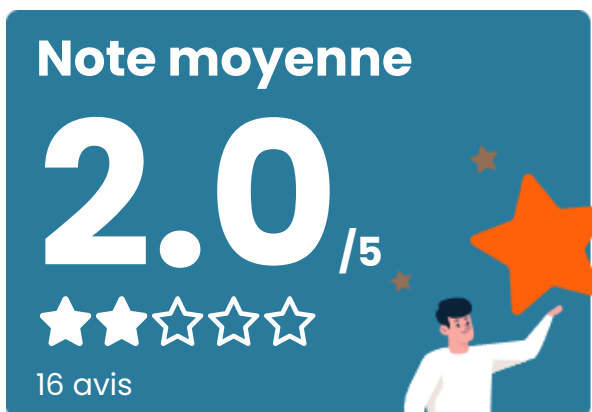
Crèche	2
Ecole maternelle Public	3
Ecole maternelle Privé	X <u>Vaison-la-Romaine</u> 35km
Ecole primaire Public	3
Ecole primaire Privé	1
Collège Public	1
Collège Privé	1
Lycée Public	X <u>Bollène</u> 9km
Lycée Privé	X <u>Bagnols-sur-Cèze</u> 10km

Sources : Base Sirene des entreprises et de leurs établissements selon les dernières parutions officielles de 2025 portant sur l'année 2024 ([data.gouv](#)). Liste, localisation et tarifs des professionnels de santé selon les dernières parutions officielles de 2025 portant sur l'année 2024 ([opendatasoft](#)) et FINISS Extraction du Fichier des établissements selon les dernières parutions officielles de 2025 portant sur l'année 2024 ([data.gouv](#)). Adresse et géolocalisation des établissements d'enseignement du premier et second degrés selon les dernières parutions officielles de 2025 portant sur l'année 2024 ([data.education.gouv](#))

Villes autour de Pont-Saint-Espirit

Ville	Habitants	Superficie	Pop densité	Pop active	Taux chômage	Revenu moyen	Prix immobilier
Lamotte-du-Rhône	403	12 km ²	34 h/km ²	49.1%	7.2%	24 600 €/an	996 €/m ²
Saint-Alexandre	1 245	12 km ²	104 h/km ²	45.9%	3.6%	25 880 €/an	2 068 €/m ²
Saint-Paulet-de-Caisson (1 avis)	1 887	16 km ²	118 h/km ²	43.3%	4.8%	24 460 €/an	2 028 €/m ²
Carsan	768	11 km ²	70 h/km ²	51.7%	5.5%	24 230 €/an	2 525 €/m ²
Mondragon (2 avis)	3 833	40 km ²	96 h/km ²	42.3%	6.2%	22 090 €/an	1 343 €/m ²
Vénéjan	1 260	18 km ²	70 h/km ²	47.1%	4.9%	26 410 €/an	2 006 €/m ²
Saint-Nazaire	1 312	6 km ²	219 h/km ²	43.1%	8.5%	20 830 €/an	1 704 €/m ²
Lapalud (7 avis)	3 853	17 km ²	227 h/km ²	45.3%	7.2%	21 290 €/an	997 €/m ²
Saint-Julien-de-Peyrolas	1 531	12 km ²	128 h/km ²	44%	3.9%	23 200 €/an	2 189 €/m ²
Saint-Just-d'Ardèche (1 avis)	1 577	10 km ²	158 h/km ²	48.8%	5.9%	20 990 €/an	1 698 €/m ²
Saint-Martin-d'Ardèche (3 avis)	979	5 km ²	196 h/km ²	44.6%	5.6%	24 700 €/an	3 612 €/m ²
Saint-Marcel-d'Ardèche	2 346	36 km ²	65 h/km ²	44%	4%	23 660 €/an	2 096 €/m ²
Saint-Étienne-des-Sorts (1 avis)	545	9 km ²	61 h/km ²	49.9%	6.4%	23 330 €/an	1 725 €/m ²
Aiguèze (1 avis)	212	20 km ²	11 h/km ²	43.9%	6.1%	21 910 €/an	1 659 €/m ²
Mornas	2 569	26 km ²	99 h/km ²	43.9%	4.2%	23 430 €/an	2 315 €/m ²

Avis sur la ville de Pont-Saint-Espirit



Moyenne par critère



Villes autour de Pont-Saint-Espirit

Ville	Note globale	Sécurité	Éducation	Sport Loisir	Environnement	Vie pratique
Lamotte-du-Rhône	-	-	-	-	-	-
Saint-Alexandre	-	-	-	-	-	-
Saint-Paulet-de-Caisson (1 avis)	3.8	4.0	4.0	4.0	4.0	3.0
Carsan	-	-	-	-	-	-
Mondragon (2 avis)	4.3	4.0	4.0	4.5	4.5	4.5
Vénéjan	-	-	-	-	-	-
Saint-Nazaire	-	-	-	-	-	-
Lapalud (7 avis)	3.9	3.9	4.4	3.7	3.7	3.9
Saint-Julien-de-Peyrolas	-	-	-	-	-	-
Saint-Just-d'Ardèche (1 avis)	5.0	5.0	5.0	5.0	5.0	5.0
Saint-Martin-d'Ardèche (3 avis)	3.0	2.3	3.3	3.3	3.7	2.3
Saint-Marcel-d'Ardèche	-	-	-	-	-	-
Saint-Étienne-des-Sorts (1 avis)	1.0	2.0	1.0	1.0	1.0	0.0
Aiguèze (1 avis)	2.4	5.0	0.0	0.0	5.0	2.0
Mornas	-	-	-	-	-	-



Vous aimez votre ville ? Notez-la !

Et faites-nous part de vos remarques constructives



Avec

BIEN dans
ma **VILLE** 