Version web

Ville de Pont-Melvez

Présenté par

BIEN dans ma VILLE

Sommaire

Situation géographique ... 3
Statistiques sur la population ... 4
Evolution du nombre d'habitants ... 4
Tranche d'âge ... 5
- ***0-14 ans*** ... 5
- ***15-29 ans*** ... 5
- ***30-44 ans*** ... 5
- ***45-59 ans*** ... 5
- ***60-74 ans*** ... 5
- ***75-89 ans*** ... 5
- ***90 ans et +*** ... 5

Activité professionnelle ... 5
- ***Agriculteurs*** ... 5
- ***Artisans, Commerçants*** ... 5
- ***Cadres et sup.*** ... 5
- ***Professions intermédiaires*** ... 5
- ***Employé*** ... 5
- ***Ouvrier*** ... 5
- ***Retraité*** ... 5
- ***Autres*** ... 5

Niveau de diplôme ... 6
- ***Sans diplôme ou CEP*** ... 6
- ***Brevet, BEPC, DNB*** ... 6
- ***CAP-BEP ou équivalent*** ... 6
- ***BAC ou équivalent*** ... 6
- ***BAC+2*** ... 6
- ***BAC+3 ou +4*** ... 6
- ***BAC+5 ou plus*** ... 6

Composition des ménages ... 6
- ***Couple sans enfant*** ... 6
- ***Couple avec enfant(s)*** ... 6
- ***Famille monoparentale*** ... 6
- ***Colocation / Autre*** ... 6
- ***Personnes seules*** ... 6

Profils électoraux ... 7
- ***Premier tour*** ... 7

Sécurité ... 8
- ***Evolution du nombre d'infractions*** ... 8
- ***Pour comparer*** ... 9

Services à la population ... 10
- ***Commerce*** ... 10
- ***Éducation*** ... 10
- ***Villes autour de Pont-Melvez*** ... 11

Avis sur la ville de Pont-Melvez ... 12
- ***Moyenne par critère*** ... 12
- ***Villes autour de Pont-Melvez*** ... 12
- ***Répartition des avis par note*** ... 12
- ***Répartition des avis par note*** ... 12

Situation géographique

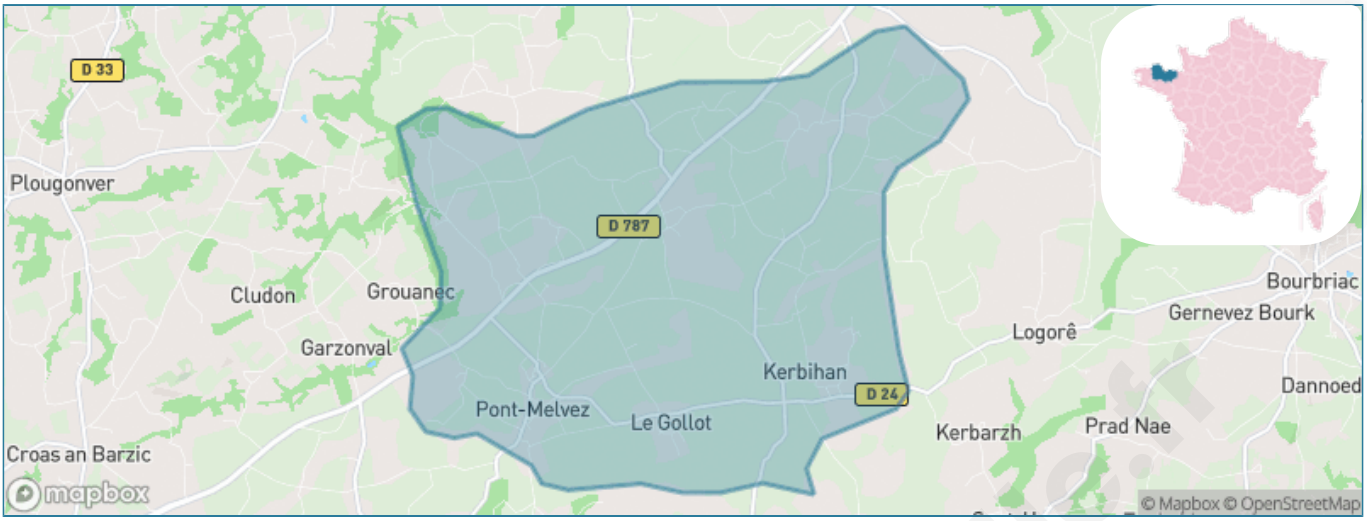

Informations clés

- **Région :** Bretagne
- **Département :** Côtes-d'armor
- **Code postal :** 22390
- **Superficie :** 23 km²

bien-dans-ma-ville.fr

Statistiques sur la population

Nombre d'habitants	Age moyen	Pop active
595	**47 ans**	**47.9%**

Taux chômage	Pop densité	Revenu moyen
8.7%	**26 h/km²**	**20 680 €/an**

Evolution du nombre d'habitants

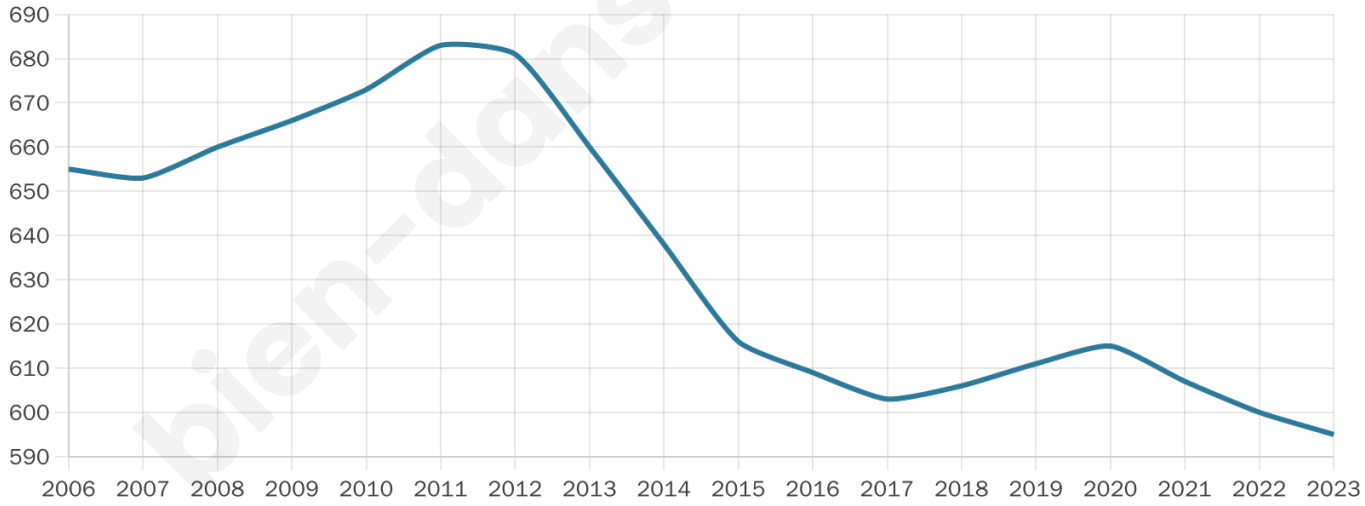

Sources : Institut national de la statistique et des études économiques (insee) selon Les dernières parutions officielles de 2024 portant sur les années 2020, 2021 et 2022.

bien-dans-ma-ville.fr

Tranche d'âge

0-14 ans	15-29 ans	30-44 ans	45-59 ans	60-74 ans	75-89 ans	90 ans et +
13%	14%	14%	25%	25%	11%	1%

Activité professionnelle

Agriculteurs	Artisans, Commerçants	Cadres et sup.	Professions intermédiaires	Employé	Ouvrier	Retraité	Autres
4%	5%	3%	18%	16%	11%	26%	10%

bien-dans-ma-ville.fr

Niveau de diplôme

Sans diplôme ou CEP	Brevet, BEPC, DNB	CAP-BEP ou équivalent	BAC ou équivalent	BAC+2	BAC+3 ou +4	BAC+5 ou plus
18%	6%	36%	21%	10%	6%	3%

Composition des ménages

Couple sans enfant	Couple avec enfant(s)	Famille monoparentale	Colocation / Autre	Personnes seules
39%	30%	7%	1%	23%

bienvenue-ma-ville.fr

Profils électoraux

Premier tour

Marine LE PEN 32.51 %

Emmanuel MACRON 24.86 %

Jean-Luc MÉLENCHON 13.11 %

Jean LASSALLE 6.83 %

Valérie PÉCRESSE 6.01 %

Fabien ROUSSEL 5.19 %

Éric ZEMMOUR 3.28 %

Yannick JADOT 2.73 %

Anne HIDALGO 2.46 %

Philippe POUTOU 1.64 %

Nicolas DUPONT-AIGNAN 0.82 %

Nathalie ARTHAUD 0.55 %

479 inscrits
Participation : 78.29%
Votes blancs : 2.13%
Votes nuls : 0.27%

Second tour

Emmanuel MACRON 51,69 %

Marine LE PEN 48,31 %

479 inscrits
Participation : 79.96%
Votes blancs : 3.92%
Votes nuls : 3.66%

bien-dans-ma-ville.fr

Sécurité

Agressions physiques / sexuelles

0

Cambriolages

0

Vols / dégradations

0

Stupéfiants

0

Evolution du nombre d'infractions

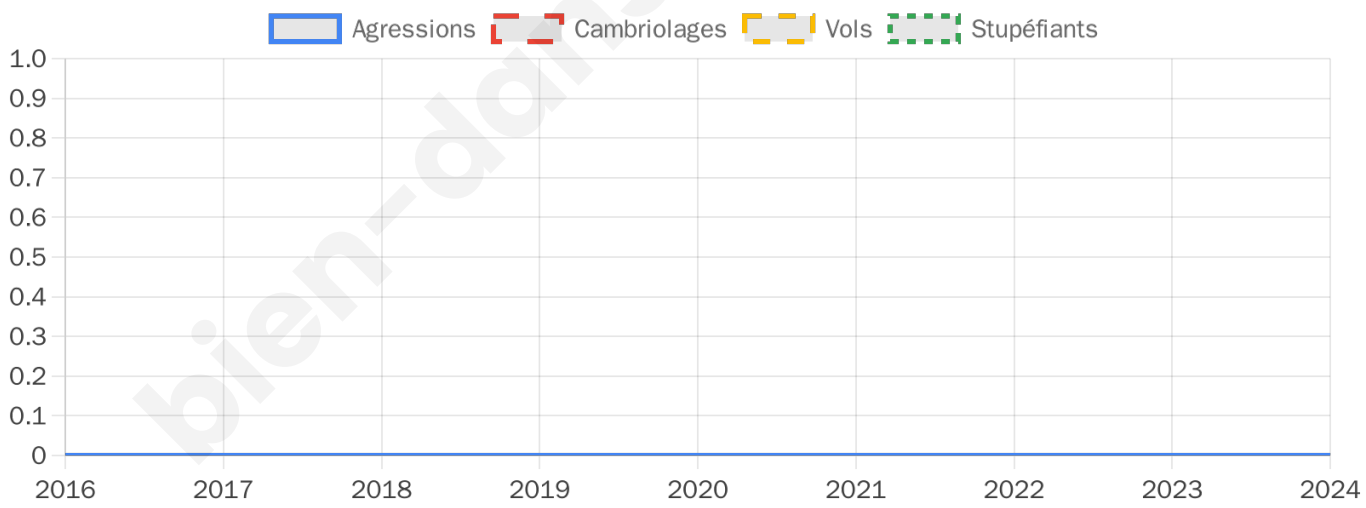

bien-dans-ma-

Pour comparer

(en proportion du nombre d'habitants)

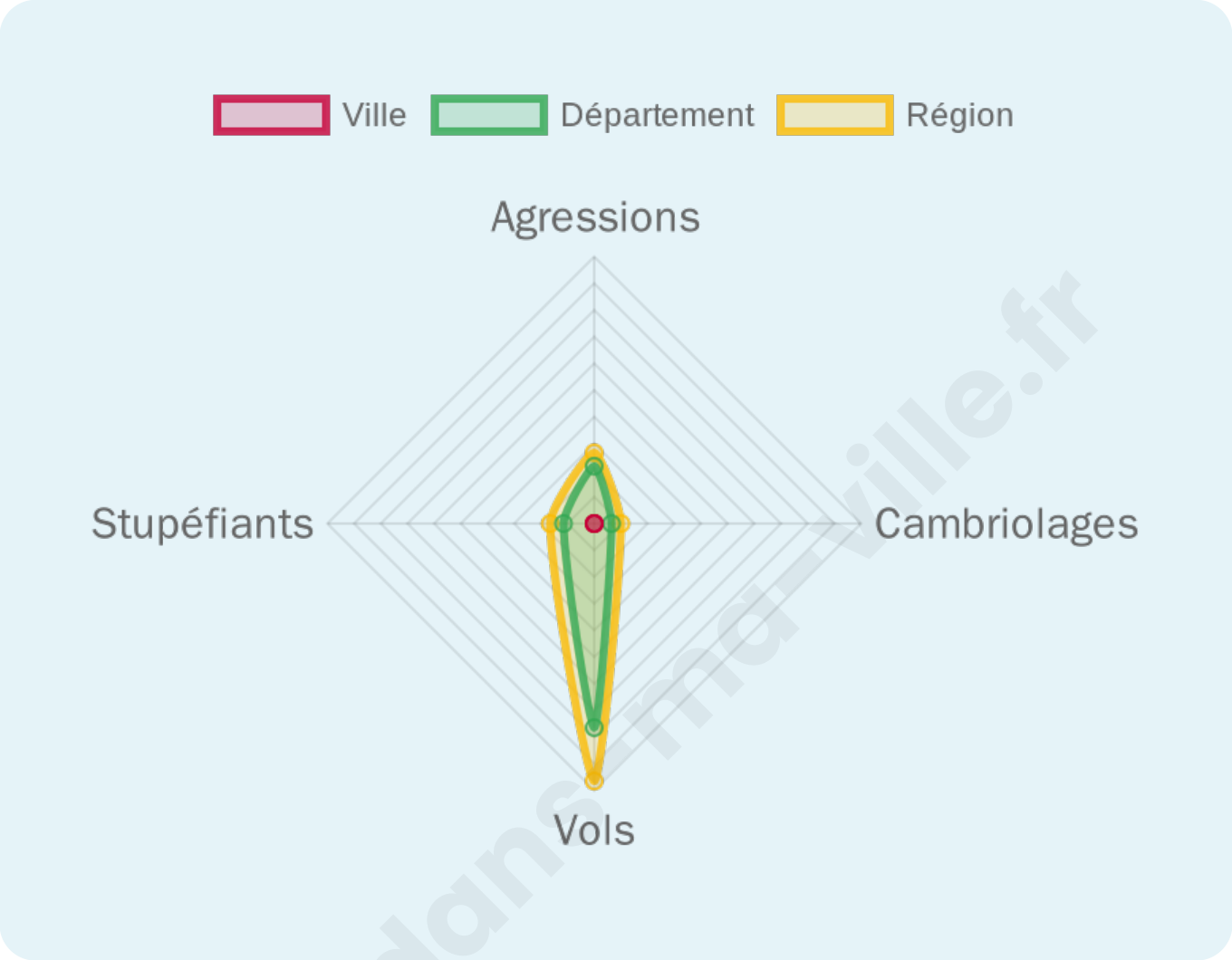

Sources : Bases statistiques communale, départementale et régionale de la délinquance enregistrée par la police et la gendarmerie nationales selon les dernières parutions officielles de 2025 portant sur l'année 2024 (data.gouv).
Agressions physiques / sexuelles : Violences sexuelles, coups et blessures volontaires intrafamiliaux, coups et blessures volontaires, autres coups, blessures volontaires et vols violents sans arme.
Cambriolages : Cambriolages de logements.
Vols : Vols avec armes, vols d'accessoires sur véhicules, vols dans les véhicules, vols de véhicules, vols sans violence contre des personnes, destructions, dégradations volontaires et escroqueries.
Stupéfiants : Trafic de stupéfiants dont (AFD) et usage de stupéfiants.

bien dans ma ville.fr

Services à la population

Commerce

Hypermarché	X Grâces 17km
Supermarché	X Callac 10km
Superêtte	X Moustéru 10km
Boulangerie	1
Boucherie	1
Restaurant	1
Garage	1
Station-service	X Callac 10km
Banque	X Callac 10km
La poste	X Gurunhuel 8km
Coiffeur	X Callac 8km
Tabac	X Callac 9km
Bars / discothèque	X Bulat-Pestivien 3km
Bibliothèque	X Saint-Laurent 20km
Cinéma	X Callac 9km
Vétérinaire	X Callac 8km

Éducation

Crêche	X Callac 10km
Ecole maternelle Public	X Saint-Adrien 14km
Ecole maternelle Privé	X Saint-Pol-de-Léon 56km
Ecole primaire Public	1
Ecole primaire Privé	X Plougonver 6km
Collège Public	X Callac 10km
Collège Privé	X Plésidy 14km
Lycée Public	X Guingamp 17km
Lycée Privé	X Guingamp 18km

Santé

Pharmacie	X Callac 10km
Hôpital	X Guingamp 18km
Laboratoire d'analyses médicales	X Guingamp 17km
Etablissement pour handicapé	X Callac 10km
EHPA	X Callac 10km
Médecin	X Callac 10km
Dentiste	X Ploumagoar 16km
Chirurgien	X Pabu 18km
Dermatologue	X Guingamp 17km
Anesthésiste	X Berrien 30km
Gastro-entérologue	X Pabu 18km
Gynécologue	X Pabu 18km
Cancérologue	X Plérin 40km
Neurologue	X Saint-Brieuc 41km
Ophtalmologue	X Lannion 32km
ORL	X Pabu 18km
Cardiologue	X Pédernec 17km
Pédiatre	X Plouguernével 25km
Pneumologue	X Guingamp 17km
Psychologue	X Huelgoat 33km
Radiologue	X Guingamp 17km
Rhumatologue	X Pédernec 17km
Sage-femme	X Louargat 13km

Sources : Base Sirene des entreprises et de leurs établissements selon les dernières parutions officielles de 2025 portant sur l'année 2024 (data.gouv). Liste, localisation et tarifs des professionnels de santé selon les dernières parutions officielles de 2025 portant sur l'année 2024 (opendatasoft) et FINESS Extraction du Fichier des établissements selon les dernières parutions officielles de 2025 portant sur l'année 2024 (data.gouv). Adresse et géolocalisation des établissements d'enseignement du premier et second degrés selon les dernières parutions officielles de 2025 portant sur l'année 2024 (data.education.gouv)

Villes autour de Pont-Melvez

Ville	Habitants	Superficie	Pop densité	Pop active	Taux chômage	Revenu moyen	Prix immobilier
Bulat-Pestivien	406	31 km²	13 h/km²	40.6%	2.5%	20 170 €/an	1 131 €/m²
Plougonver (1 avis)	760	35 km²	22 h/km²	42.4%	5.9%	19 580 €/an	931 €/m²
Gurunhuel	409	19 km²	22 h/km²	45.5%	6.8%	19 810 €/an	1 685 €/m²
Maël-Pestivien	362	31 km²	12 h/km²	39.2%	6.1%	17 520 €/an	896 €/m²
Callac	2 312	33 km²	70 h/km²	28.9%	5.1%	19 970 €/an	946 €/m²
Loc-Envel	75	3 km²	25 h/km²	42.7%	1.3%	NC	732 €/m²
Moustéru (1 avis)	645	14 km²	46 h/km²	44.2%	3.7%	22 680 €/an	827 €/m²
Peumerit-Quintin	191	14 km²	14 h/km²	39.8%	6.3%	19 560 €/an	1 059 €/m²
Kerien	245	21 km²	12 h/km²	50.6%	6.9%	18 460 €/an	597 €/m²
Bourbriac	2 145	71 km²	30 h/km²	40.8%	4.3%	21 300 €/an	1 270 €/m²
Tréglamus	1 096	18 km²	61 h/km²	46.7%	4.8%	22 270 €/an	1 139 €/m²
Coadout	532	9 km²	59 h/km²	47.2%	3.9%	21 430 €/an	728 €/m²
Calanhel	245	14 km²	18 h/km²	37.1%	4.9%	17 700 €/an	630 €/m²
Duault	385	21 km²	18 h/km²	41.3%	5.5%	21 000 €/an	715 €/m²
Belle-Isle-en-Terre	1 024	14 km²	73 h/km²	42.7%	4.4%	20 200 €/an	929 €/m²

bien-dans-ma-ville.fr

Avis sur la ville de Pont-Melvez

Note moyenne

2.6/5

1 avis

Répartition des avis par note

★★★★★	0 avis
★★★★☆	0 avis
★★★☆☆	1 avis
★★☆☆☆	0 avis
★☆☆☆☆	0 avis
☆☆☆☆☆	0 avis

Moyenne par critère

Sécurité	Éducation	Sport / Loisir	Environnement	Vie pratique
3.0	3.0	2.0	3.0	2.0

Villes autour de Pont-Melvez

Ville	Note globale	Sécurité	Éducation	Sport Loisir	Environnement	Vie pratique
Bulat-Pestivien	-	-	-	-	-	-
Plougonver (1 avis)	1.0	1.0	1.0	0.0	3.0	0.0
Gurunhuel	-	-	-	-	-	-
Maël-Pestivien	-	-	-	-	-	-
Callac	-	-	-	-	-	-
Loc-Envel	-	-	-	-	-	-
Moustéru (1 avis)	3.4	4.0	4.0	4.0	5.0	0.0
Peumerit-Quintin	-	-	-	-	-	-
Kerien	-	-	-	-	-	-
Bourbriac	-	-	-	-	-	-
Tréglamus	-	-	-	-	-	-
Coadout	-	-	-	-	-	-
Calanhel	-	-	-	-	-	-
Duault	-	-	-	-	-	-
Belle-Isle-en-Terre	-	-	-	-	-	-

bien-dans-ma-ville.fr

Vous aimez votre ville ? Notez-la !

Et faites-nous part de vos remarques constructives

Avec

BIEN dans ma VILLE