



Version web

Ville de Pont-lès-Bonfays

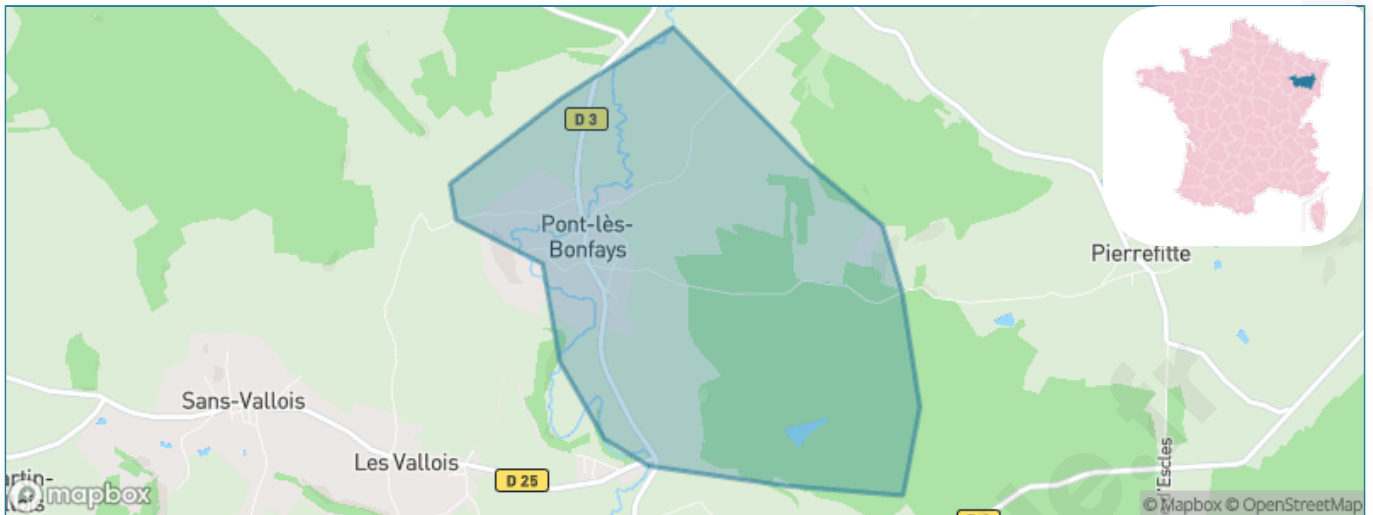
Présenté par

BIEN dans
ma **VILLE** 

Sommaire

Situation géographique	3
Statistiques sur la population	4
Evolution du nombre d'habitants	4
Tranche d'âge	5
0-14 ans	5
15-29 ans	5
30-44 ans	5
45-59 ans	5
60-74 ans	5
75-89 ans	5
90 ans et +	5
Activité professionnelle	5
Agriculteurs	5
Artisans, Commerçants	5
Cadres et sup.	5
Professions intermédiaires	5
Employé	5
Ouvrier	5
Retraité	5
Autres	5
Niveau de diplôme	6
Sans diplôme ou CEP	6
Brevet, BEPC, DNB	6
CAP-BEP ou équivalent	6
BAC ou équivalent	6
BAC+2	6
BAC+3 ou +4	6
BAC+5 ou plus	6
Composition des ménages	6
Couple sans enfant	6
Couple avec enfant(s)	6
Famille monoparentale	6
Colocation / Autre	6
Personnes seules	6
Profils électoraux	7
Premier tour	7
Sécurité	8
Evolution du nombre d'infractions	8
Pour comparer	9
Services à la population	10
Commerce	10
Éducation	10
Villes autour de Pont-lès-Bonfays	11

Situation géographique



i Informations clés

- **Région** : Grand Est
- **Département** : Vosges
- **Code postal** : 88260
- **Superficie** : 4 km²



Statistiques sur la population



Nombre d'habitants

100



Age moyen

41 ans



Pop active

47%



Taux chômage

7.4%



Pop densité

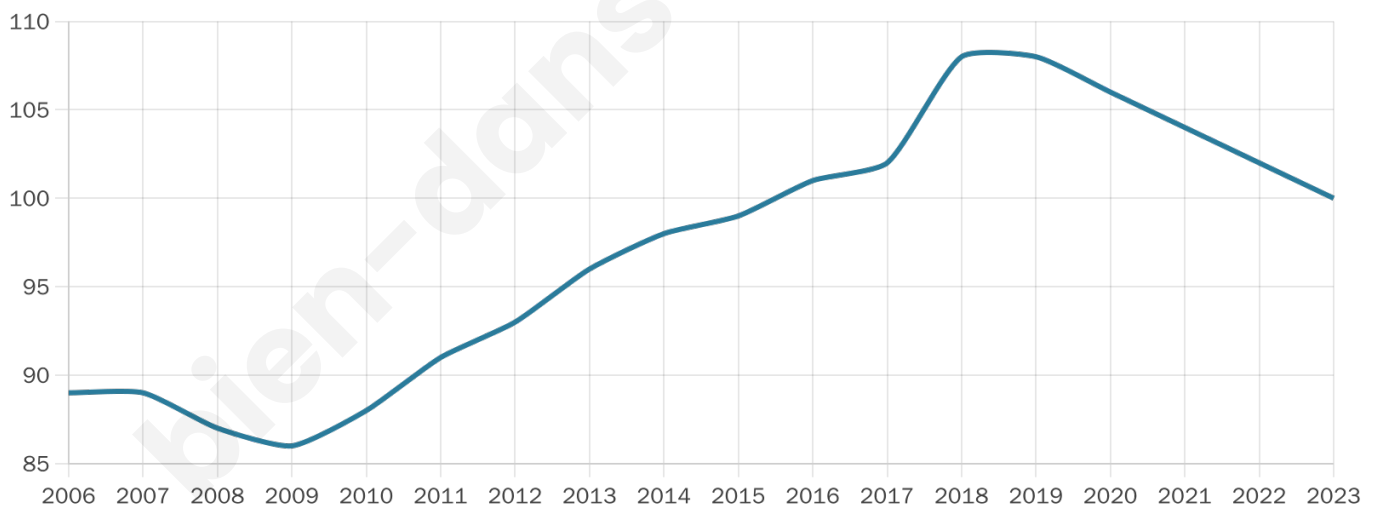
25 h/km²



Revenu moyen

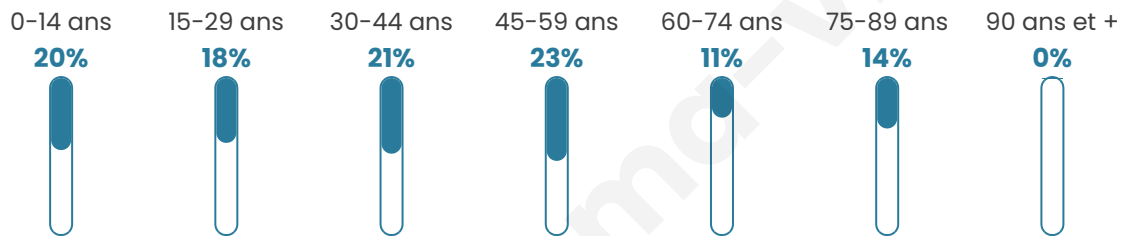
19 070 €/an

Evolution du nombre d'habitants

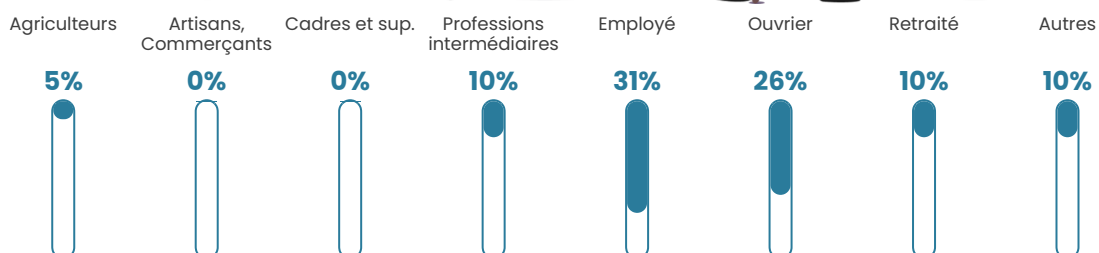


Sources : Institut national de la statistique et des études économiques (insee) selon Les dernières parutions officielles de 2024 portant sur les années 2020, 2021 et 2022.

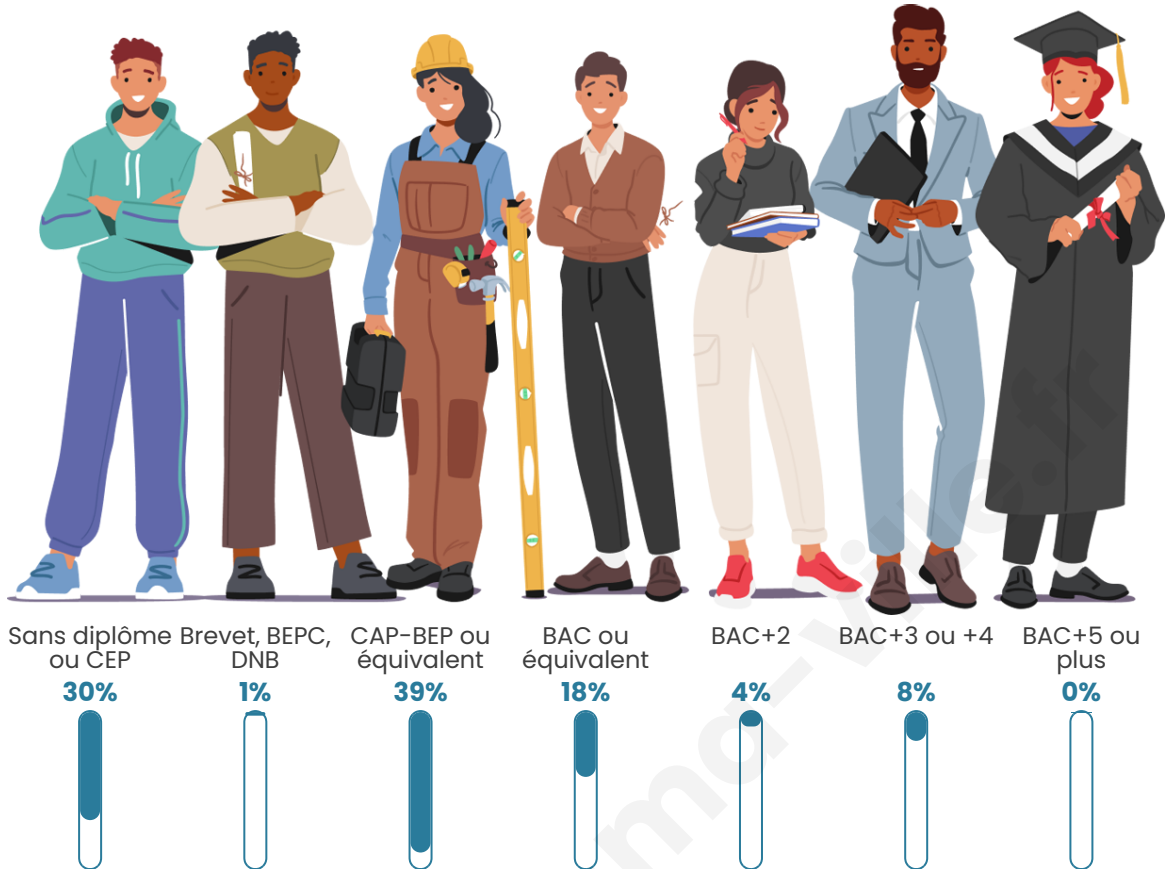
Tranche d'âge




Activité professionnelle



Niveau de diplôme







Composition des ménages



Profils électoraux



Premier tour

	Marine LE PEN	34.55 %
	Emmanuel MACRON	23.64 %
	Valérie PÉCRESSE	14.55 %
	Jean LASSALLE	5.45 %
	Jean-Luc MÉLENCHON	5.45 %
	Yannick JADOT	5.45 %
	Philippe POUTOU	5.45 %
	Éric ZEMMOUR	3.64 %
	Nicolas DUPONT-AIGNAN	1.82 %
	Nathalie ARTHAUD	0.00 %
	Fabien ROUSSEL	0.00 %
	Anne HIDALGO	0.00 %

80 inscrits

Participation : 68.75%
Votes blancs : 0.00%
Votes nuls : 0.00%

Second tour

	Emmanuel MACRON	46,15 %
	Marine LE PEN	53,85 %

79 inscrits

Participation : 74.68%
Votes blancs : 8.47%
Votes nuls : 3.39%

Sécurité



Agressions physiques / sexuelles

0



Cambriolages

0



Vols / dégradations

0



Stupéfiants

0

Evolution du nombre d'infractions



Pour comparer

(en proportion du nombre d'habitants)



Sources : Bases statistiques communale, départementale et régionale de la délinquance enregistrée par la police et la gendarmerie nationales selon les dernières parutions officielles de 2025 portant sur l'année 2024 ([data.gouv](https://data.gouv.fr)).

Agressions physiques / sexuelles : Violences sexuelles, coups et blessures volontaires intrafamiliaux, coups et blessures volontaires, autres coups, blessures volontaires et vols violents sans arme.

Cambriolages : Cambriolages de logements.

Vols : Vols avec armes, vols d'accessoires sur véhicules, vols dans les véhicules, vols de véhicules, vols sans violence contre des personnes, destructions, dégradations volontaires et escroqueries.

Stupéfiants : Trafic de stupéfiants dont (AFD) et usage de stupéfiants.

Services à la population



Commerce

Hypermarché	X Contrexéville 18km
Supermarché	X Dompaigne 9km
Superette	X Lerrain 3km
Boulangerie	X Lerrain 3km
Boucherie	X Légéville-et-Bonfays 3km
Restaurant	X Lerrain 3km
Garage	1
Station-service	X Dompaigne 8km
Banque	X Dompaigne 9km
La poste	X Lerrain 3km
Coiffeur	X Lerrain 3km
Tabac	X Vittel 14km
Bars / discothèque	X Légéville-et-Bonfays 3km
Bibliothèque	X Mirecourt 15km
Cinéma	X Vittel 14km
Vétérinaire	X Dompaigne 9km



Santé

Pharmacie	X Dompaigne 9km
Hôpital	X Vittel 14km
Laboratoire d'analyses médicales	X Vittel 15km
Etablissement pour handicapé	X Darney 11km
EHPA	X Ville-sur-Ilion 6km
Médecin	X Dompaigne 9km
Dentiste	X Dompaigne 9km
Chirurgien	X Épinal 23km
Dermatologue	X Épinal 25km
Anesthésiste	X Épinal 23km
Gastro-entérologue	X Épinal 23km
Gynécologue	X Capavenir Vosges 23km
Cancérologue	X Nancy 59km
Neurologue	X Épinal 25km
Ophthalmologue	X Bulgnéville 23km
ORL	X Épinal 23km
Cardiologue	X Vittel 14km
Pédiatre	X Épinal 23km
Pneumologue	X Épinal 24km
Psychologue	X Vittel 15km
Radiologue	X Vittel 14km
Rhumatologue	X Épinal 23km
Sage-femme	X Monthureux-sur-Saône 19km



Éducation

Crèche	X Ville-sur-Ilion 6km
Ecole maternelle Public	X Les Vallois 1km
Ecole maternelle Privé	X Domrémy-la-Pucelle 46km
Ecole primaire Public	X Sans-Vallois 2km
Ecole primaire Privé	X Mirecourt 15km
Collège Public	X Dompaigne 9km
Collège Privé	X Mandres-sur-Vair 19km
Lycée Public	X Mirecourt 14km
Lycée Privé	X Harol 9km

Sources : Base Sirene des entreprises et de leurs établissements selon les dernières parutions officielles de 2025 portant sur l'année 2024 ([data.gouv](#)). Liste, localisation et tarifs des professionnels de santé selon les dernières parutions officielles de 2025 portant sur l'année 2024 ([opendatasoft](#)) et FINISS Extraction du Fichier des établissements selon les dernières parutions officielles de 2025 portant sur l'année 2024 ([data.gouv](#)). Adresse et géolocalisation des établissements d'enseignement du premier et second degrés selon les dernières parutions officielles de 2025 portant sur l'année 2024 ([data.education.gouv](#))

Villes autour de Pont-lès-Bonfays

Ville	Habitants	Superficie	Pop densité	Pop active	Taux chômage	Revenu moyen	Prix immobilier
Les Vallois	128	5 km ²	26 h/km ²	40.6%	3.1%	21 210 €/an	675 €/m ²
Frénois	48	4 km ²	12 h/km ²	45.8%	6.3%	NC	NC
Légéville-et-Bonfays	66	5 km ²	13 h/km ²	53%	4.5%	NC	NC
Lerrain	461	12 km ²	38 h/km ²	46%	4.3%	20 980 €/an	740 €/m ²
Sans-Vallois	126	4 km ²	32 h/km ²	53.2%	6.3%	24 440 €/an	1 295 €/m ²
Bainville-aux-Saules	148	5 km ²	30 h/km ²	52.7%	1.4%	22 020 €/an	1 381 €/m ²
Pierrefitte	134	8 km ²	17 h/km ²	44.8%	2.2%	21 580 €/an	551 €/m ²
Begnécourt	139	4 km ²	35 h/km ²	61.2%	4.3%	24 500 €/an	500 €/m ²
Jésonville	148	7 km ²	21 h/km ²	45.3%	5.4%	22 290 €/an	1 094 €/m ²
Dommartin-lès-Vallois	52	4 km ²	13 h/km ²	59.6%	15.4%	NC	NC
Valfroicourt	228	13 km ²	18 h/km ²	42.1%	5.7%	22 180 €/an	832 €/m ²
Les Ableuvenettes	72	4 km ²	18 h/km ²	41.7%	4.2%	NC	814 €/m ²
Esley	166	11 km ²	15 h/km ²	48.8%	2.4%	23 260 €/an	333 €/m ²
Gelvécourt-et-Adompt	108	3 km ²	36 h/km ²	47.2%	2.8%	23 140 €/an	NC
Dombasle-devant-Darney	78	8 km ²	10 h/km ²	48.7%	9%	NC	NC

bien-dans-ma-ville.fr



Vous aimez votre ville ? Notez-la !

Et faites-nous part de vos remarques constructives



Avec

BIEN dans ma **VILLE** 