



Version web

# Ville de Pont-Évêque

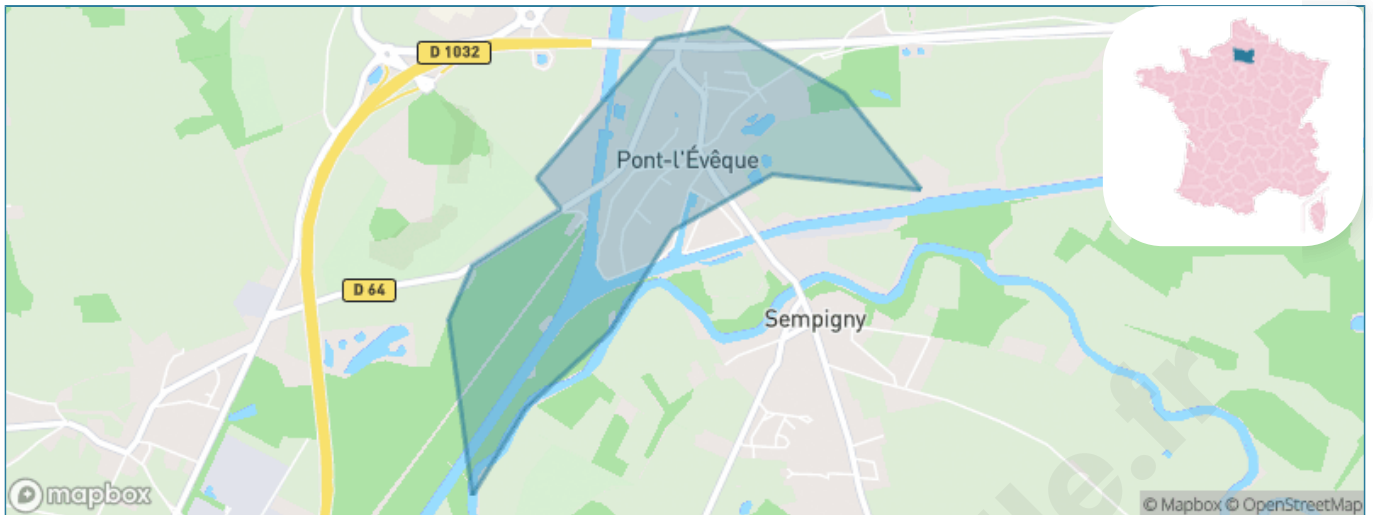
Présenté par

**BIEN** dans  
ma **VILLE** 

# Sommaire

Situation géographique .....	3
Statistiques sur la population .....	4
Evolution du nombre d'habitants .....	4
Tranche d'âge .....	5
0-14 ans .....	5
15-29 ans .....	5
30-44 ans .....	5
45-59 ans .....	5
60-74 ans .....	5
75-89 ans .....	5
90 ans et + .....	5
Activité professionnelle .....	5
Agriculteurs .....	5
Artisans, Commerçants .....	5
Cadres et sup. ....	5
Professions intermédiaires .....	5
Employé .....	5
Ouvrier .....	5
Retraité .....	5
Autres .....	5
Niveau de diplôme .....	6
Sans diplôme ou CEP .....	6
Brevet, BEPC, DNB .....	6
CAP-BEP ou équivalent .....	6
BAC ou équivalent .....	6
BAC+2 .....	6
BAC+3 ou +4 .....	6
BAC+5 ou plus .....	6
Composition des ménages .....	6
Couple sans enfant .....	6
Couple avec enfant(s) .....	6
Famille monoparentale .....	6
Colocation / Autre .....	6
Personnes seules .....	6
Profil électoraux .....	7
Premier tour .....	7
Sécurité .....	8
Evolution du nombre d'infractions .....	8
Pour comparer .....	9
Services à la population .....	10
Commerce .....	10
Éducation .....	10
Villes autour de Pont-l'Évêque .....	11
Avis sur la ville de Pont-l'Évêque .....	12
Moyenne par critère .....	12
Villes autour de Pont-l'Évêque .....	12
Répartition des avis par note .....	12
Répartition des avis par note .....	12

# Situation géographique



## i Informations clés

- **Région** : Hauts-de-France
- **Département** : Oise
- **Code postal** : 60400
- **Superficie** : 1 km<sup>2</sup>



# Statistiques sur la population



Nombre d'habitants

**648**



Age moyen

**43 ans**



Pop active

**48.1%**



Taux chômage

**13.6%**



Pop densité

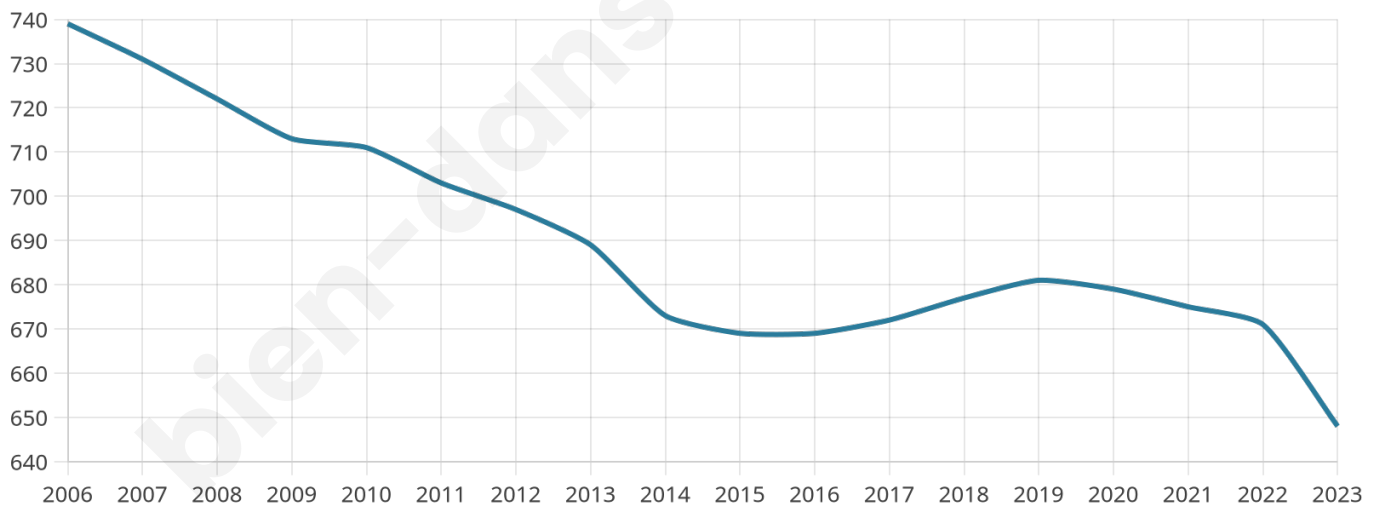
**648 h/km<sup>2</sup>**



Revenu moyen

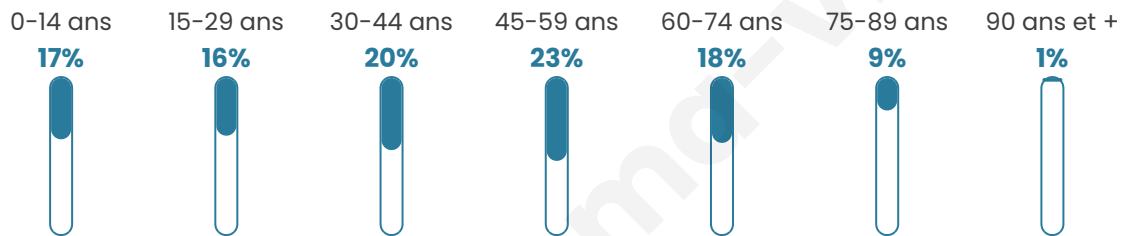
**20 610 €/an**

## Evolution du nombre d'habitants

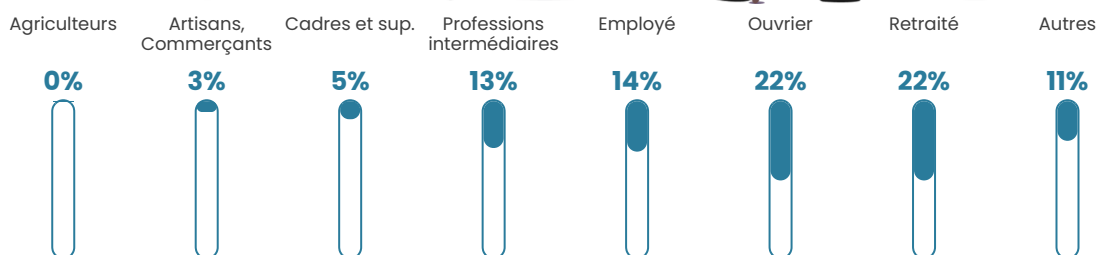


Sources : Institut national de la statistique et des études économiques (insee) selon Les dernières parutions officielles de 2024 portant sur les années 2020, 2021 et 2022.

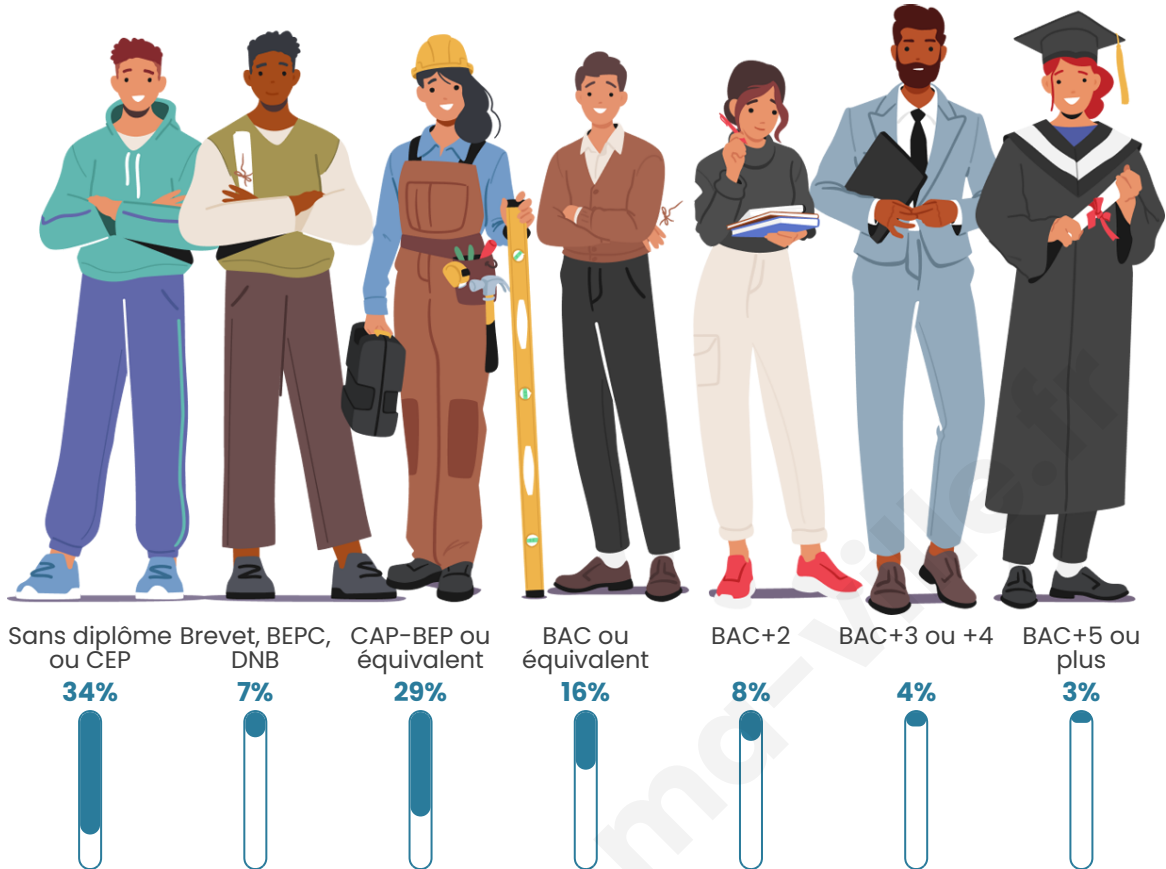
## Tranche d'âge




## Activité professionnelle



## Niveau de diplôme



## Composition des ménages



# Profils électoraux

## Premier tour

	Marine LE PEN	35.99 %
	Jean-Luc MÉLENCHON	20.06 %
	Emmanuel MACRON	17.70 %
	Éric ZEMMOUR	7.96 %
	Yannick JADOT	3.54 %
	Fabien ROUSSEL	2.95 %
	Valérie PÉCRESSE	2.95 %
	Jean LASSALLE	2.65 %
	Anne HIDALGO	2.06 %
	Nicolas DUPONT-AIGNAN	2.06 %
	Philippe POUTOU	1.18 %
	Nathalie ARTHAUD	0.88 %



### 493 inscrits

Participation : 69.57%

Votes blancs : 0.58%

Votes nuls : 0.58%

## Second tour

	Emmanuel MACRON	37,12 %
	Marine LE PEN	62,88 %

### 493 inscrits

Participation : 66.94%

Votes blancs : 6.36%

Votes nuls : 3.03%

# Sécurité



Agressions physiques / sexuelles

**0**



Cambriolages

**7**



Vols / dégradations

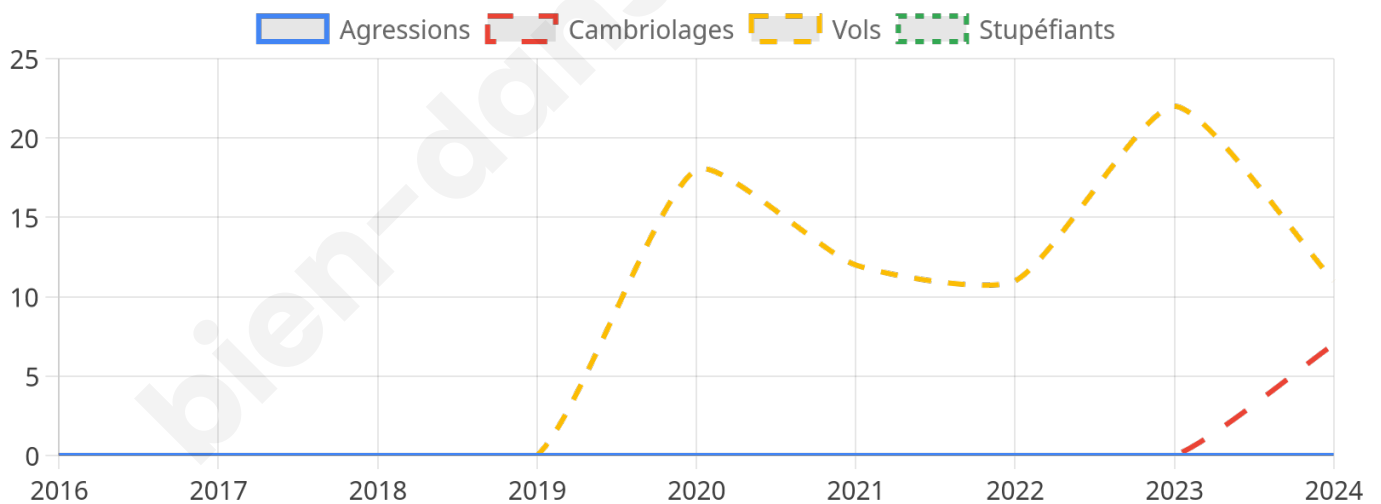
**11**



Stupéfiants

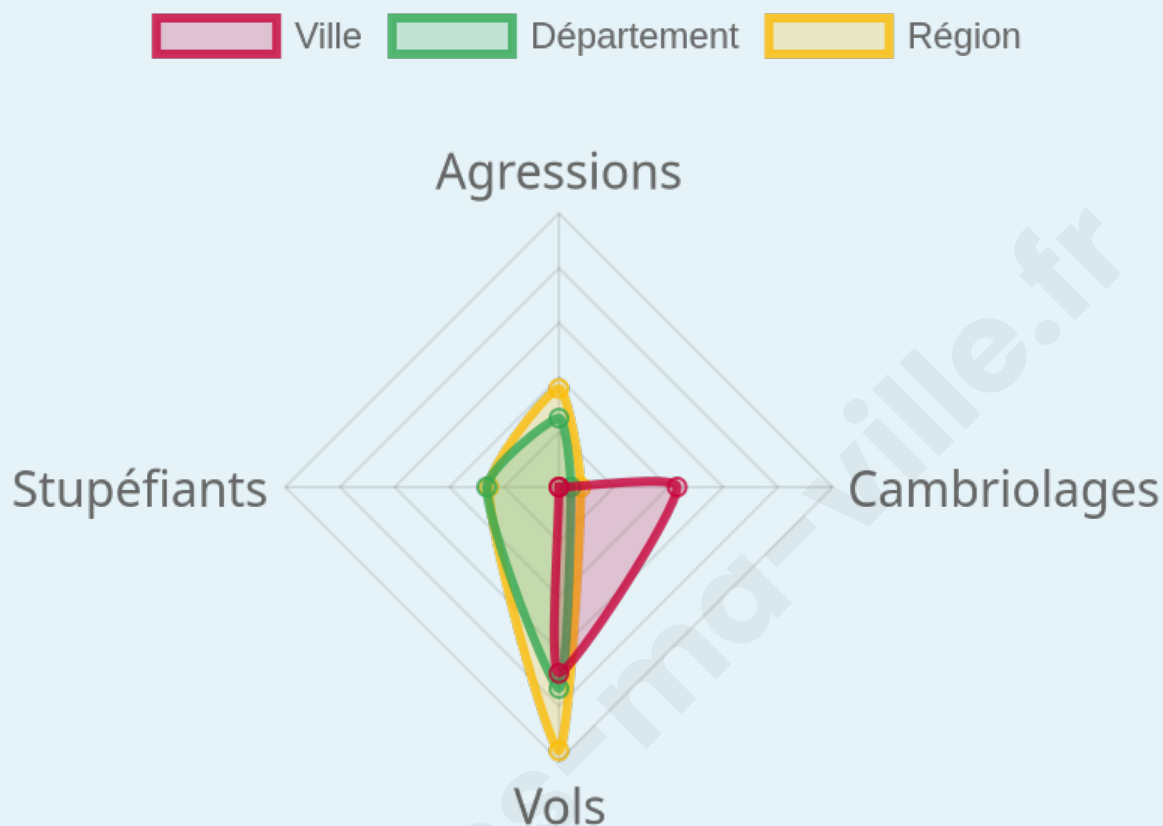
**0**

## Evolution du nombre d'infractions



## Pour comparer

(en proportion du nombre d'habitants)



Sources : Bases statistiques communale, départementale et régionale de la délinquance enregistrée par la police et la gendarmerie nationales selon les dernières parutions officielles de 2025 portant sur l'année 2024 ([data.gouv](https://data.gouv.fr)).

Agressions physiques / sexuelles : Violences sexuelles, coups et blessures volontaires intrafamiliaux, coups et blessures volontaires, autres coups, blessures volontaires et vols violents sans arme.

Cambriolages : Cambriolages de logements.

Vols : Vols avec armes, vols d'accessoires sur véhicules, vols dans les véhicules, vols de véhicules, vols sans violence contre des personnes, destructions, dégradations volontaires et escroqueries.

Stupéfiants : Trafic de stupéfiants dont (AFD) et usage de stupéfiants.

# Services à la population



## Commerce

Hypermarché	X <a href="#">Noyon</a> 2km
Supermarché	X <a href="#">Noyon</a> 1km
Superette	X <a href="#">Noyon</a> 1km
Boulangerie	<b>1</b>
Boucherie	X <a href="#">Noyon</a> 2km
Restaurant	<b>2</b>
Garage	X <a href="#">Noyon</a> 1km
Station-service	X <a href="#">Noyon</a> 2km
Banque	X <a href="#">Noyon</a> 2km
La poste	<b>2</b>
Coiffeur	X <a href="#">Noyon</a> 1km
Tabac	X <a href="#">Rethondes</a> 17km
Bars / discothèque	<b>1</b>
Bibliothèque	X <a href="#">Crisolles</a> 7km
Cinéma	X <a href="#">Noyon</a> 1km
Vétérinaire	X <a href="#">Noyon</a> 2km



## Santé

Pharmacie	<b>1</b>
Hôpital	X <a href="#">Noyon</a> 2km
Laboratoire d'analyses médicales	X <a href="#">Noyon</a> 1km
Etablissement pour handicapé	X <a href="#">Noyon</a> 2km
EHPA	X <a href="#">Noyon</a> 2km
Médecin	X <a href="#">Noyon</a> 2km
Dentiste	X <a href="#">Noyon</a> 2km
Chirurgien	X <a href="#">Noyon</a> 2km
Dermatologue	X <a href="#">Quierzy</a> 12km
Anesthésiste	X <a href="#">Noyon</a> 2km
Gastro-entérologue	X <a href="#">Chauny</a> 19km
Gynécologue	X <a href="#">Noyon</a> 2km
Cancérologue	X <a href="#">Chauny</a> 17km
Neurologue	X <a href="#">Compiègne</a> 20km
Ophtalmologue	X <a href="#">Noyon</a> 3km
ORL	X <a href="#">Noyon</a> 2km
Cardiologue	X <a href="#">Noyon</a> 2km
Pédiatre	X <a href="#">Noyon</a> 1km
Pneumologue	X <a href="#">Chauny</a> 17km
Psychologue	X <a href="#">Chauny</a> 18km
Radiologue	X <a href="#">Noyon</a> 2km
Rhumatologue	X <a href="#">Cuise-la-Motte</a> 18km
Sage-femme	X <a href="#">Ribécourt-Dreslincourt</a> 8km



## Éducation

Crèche	X <a href="#">Noyon</a> 2km
Ecole maternelle Public	<b>1</b>
Ecole maternelle Privé	X <a href="#">Soissons</a> 33km
Ecole primaire Public	X <a href="#">Sempigny</a> 1km
Ecole primaire Privé	X <a href="#">Noyon</a> 2km
Collège Public	X <a href="#">Noyon</a> 2km
Collège Privé	X <a href="#">Noyon</a> 2km
Lycée Public	X <a href="#">Noyon</a> 3km
Lycée Privé	X <a href="#">Chauny</a> 17km

Sources : Base Sirene des entreprises et de leurs établissements selon les dernières parutions officielles de 2025 portant sur l'année 2024 ([data.gouv](#)). Liste, localisation et tarifs des professionnels de santé selon les dernières parutions officielles de 2025 portant sur l'année 2024 ([opendatasoft](#)) et FINISS Extraction du Fichier des établissements selon les dernières parutions officielles de 2025 portant sur l'année 2024 ([data.gouv](#)). Adresse et géolocalisation des établissements d'enseignement du premier et second degrés selon les dernières parutions officielles de 2025 portant sur l'année 2024 ([data.education.gouv](#))

## Villes autour de Pont-l'Évêque

Ville	Habitants	Superficie	Pop densité	Pop active	Taux chômage	Revenu moyen	Prix immobilier
Larbroye	505	2 km <sup>2</sup>	253 h/km <sup>2</sup>	47.1%	8.7%	21 920 €/an	791 €/m <sup>2</sup>
Porquéricourt	416	3 km <sup>2</sup>	139 h/km <sup>2</sup>	46.9%	6.7%	22 560 €/an	1 406 €/m <sup>2</sup>
Vauchelles	246	2 km <sup>2</sup>	123 h/km <sup>2</sup>	50.4%	4.9%	21 970 €/an	1 392 €/m <sup>2</sup>
Noyon (16 avis)	12 971	18 km <sup>2</sup>	721 h/km <sup>2</sup>	39.6%	9.7%	17 740 €/an	1 364 €/m <sup>2</sup>
Sempigny (1 avis)	760	4 km <sup>2</sup>	190 h/km <sup>2</sup>	42.9%	7%	22 380 €/an	1 297 €/m <sup>2</sup>
Passel	271	3 km <sup>2</sup>	90 h/km <sup>2</sup>	41.7%	4.4%	23 220 €/an	1 768 €/m <sup>2</sup>
Ville	741	6 km <sup>2</sup>	124 h/km <sup>2</sup>	49.4%	4.2%	24 190 €/an	1 006 €/m <sup>2</sup>
Chiry-Ourscamp (1 avis)	1 093	13 km <sup>2</sup>	84 h/km <sup>2</sup>	51.9%	7%	22 770 €/an	1 601 €/m <sup>2</sup>
Genvry	317	5 km <sup>2</sup>	63 h/km <sup>2</sup>	51.4%	7.9%	24 400 €/an	2 396 €/m <sup>2</sup>
Suzoy	518	5 km <sup>2</sup>	104 h/km <sup>2</sup>	52.1%	4.4%	24 130 €/an	1 365 €/m <sup>2</sup>
Morlincourt (2 avis)	500	3 km <sup>2</sup>	167 h/km <sup>2</sup>	48.4%	6.8%	23 920 €/an	1 301 €/m <sup>2</sup>
Salency (2 avis)	897	7 km <sup>2</sup>	128 h/km <sup>2</sup>	40.8%	3.7%	24 530 €/an	1 473 €/m <sup>2</sup>
Pontoise-lès-Noyon	427	6 km <sup>2</sup>	71 h/km <sup>2</sup>	48.5%	7.3%	23 240 €/an	952 €/m <sup>2</sup>
Beaurains-lès-Noyon	341	3 km <sup>2</sup>	114 h/km <sup>2</sup>	45.2%	5%	23 710 €/an	1 258 €/m <sup>2</sup>
Évricourt	209	3 km <sup>2</sup>	70 h/km <sup>2</sup>	54.5%	8.1%	22 850 €/an	954 €/m <sup>2</sup>

# Avis sur la ville de Pont-l'Évêque



## Moyenne par critère



## Villes autour de Pont-l'Évêque

Ville	Note globale	Sécurité	Éducation	Sport Loisir	Environnement	Vie pratique
Larbroye	-	-	-	-	-	-
Porquéricourt	-	-	-	-	-	-
Vauchelles	-	-	-	-	-	-
Noyon (16 avis)	2.2	1.6	3.3	2.8	2.0	<b>1.3</b>
Sempigny (1 avis)	<b>4.2</b>	<b>5.0</b>	<b>5.0</b>	<b>4.0</b>	<b>4.0</b>	3.0
Passel	-	-	-	-	-	-
Ville	-	-	-	-	-	-
Chiry-Ourscamp (1 avis)	3.4	3.0	<b>4.0</b>	<b>5.0</b>	3.0	2.0
Genvry	-	-	-	-	-	-
Suzoy	-	-	-	-	-	-
Morlincourt (2 avis)	3.4	<b>4.5</b>	<b>4.0</b>	2.0	<b>4.0</b>	2.5
Salency (2 avis)	<b>4.2</b>	<b>4.0</b>	<b>4.5</b>	<b>4.5</b>	<b>4.5</b>	3.5
Pontoise-lès-Noyon	-	-	-	-	-	-
Beaurains-lès-Noyon	-	-	-	-	-	-
Évricourt	-	-	-	-	-	-



# **Vous aimez votre ville ? Notez-la !**

Et faites-nous part de vos remarques constructives



Avec

**BIEN** dans ma **VILLE** 