



Version web

Ville de Pont-Évêque

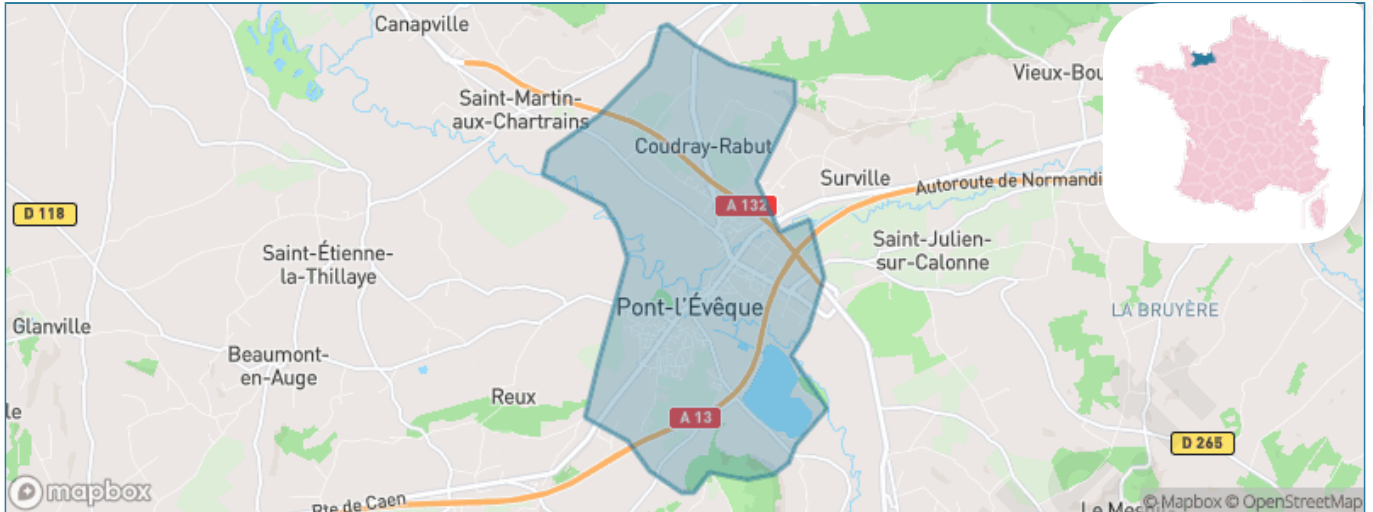
Présenté par

BIEN dans
ma **VILLE** 

Sommaire

Situation géographique	3
Statistiques sur la population	4
Evolution du nombre d'habitants	4
Tranche d'âge	5
0-14 ans	5
15-29 ans	5
30-44 ans	5
45-59 ans	5
60-74 ans	5
75-89 ans	5
90 ans et +	5
Activité professionnelle	5
Agriculteurs	5
Artisans, Commerçants	5
Cadres et sup.	5
Professions intermédiaires	5
Employé	5
Ouvrier	5
Retraité	5
Autres	5
Niveau de diplôme	6
Sans diplôme ou CEP	6
Brevet, BEPC, DNB	6
CAP-BEP ou équivalent	6
BAC ou équivalent	6
BAC+2	6
BAC+3 ou +4	6
BAC+5 ou plus	6
Composition des ménages	6
Couple sans enfant	6
Couple avec enfant(s)	6
Famille monoparentale	6
Colocation / Autre	6
Personnes seules	6
Profil électoraux	7
Premier tour	7
Sécurité	8
Evolution du nombre d'infractions	8
Pour comparer	9
Services à la population	10
Commerce	10
Éducation	10
Villes autour de Pont-l'Évêque	11
Avis sur la ville de Pont-l'Évêque	12
Moyenne par critère	12
Villes autour de Pont-l'Évêque	12
Répartition des avis par note	12
Répartition des avis par note	12

Situation géographique



i Informations clés

- **Région** : Normandie
- **Département** : Calvados
- **Code postal** : 14130
- **Superficie** : 13 km²



RÉGION
NORMANDIE



Statistiques sur la population



Nombre d'habitants

5 145



Age moyen

45 ans



Pop active

44.2%



Taux chômage

7.5%



Pop densité

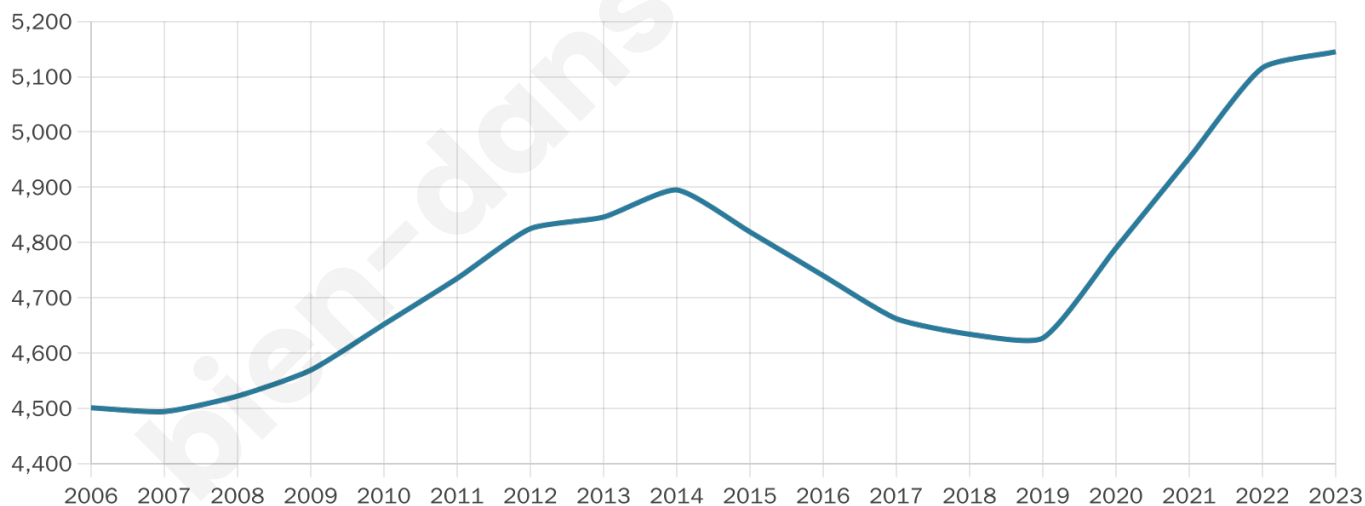
396 h/km²



Revenu moyen

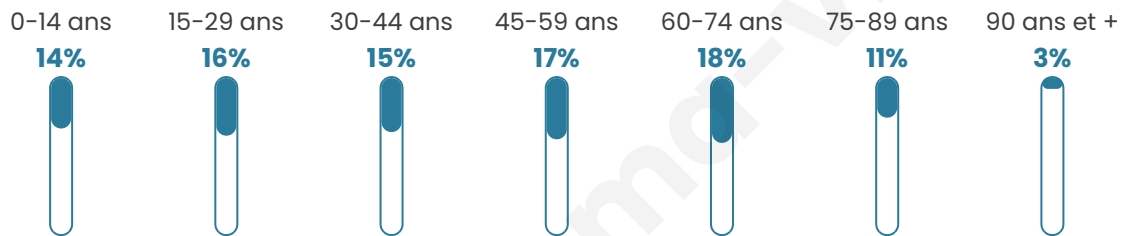
21 620 €/an

Evolution du nombre d'habitants

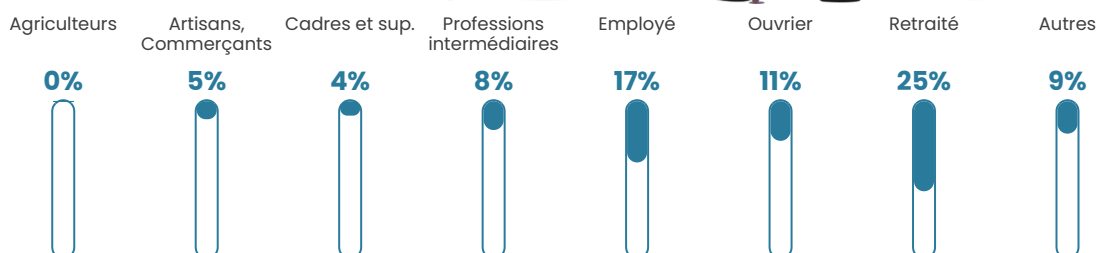


Sources : Institut national de la statistique et des études économiques (insee) selon Les dernières parutions officielles de 2024 portant sur les années 2020, 2021 et 2022.


Tranche d'âge




Activité professionnelle



Niveau de diplôme






Composition des ménages



Profils électoraux

Premier tour

	Emmanuel MACRON	32.14 %
	Marine LE PEN	29.60 %
	Jean-Luc MÉLENCHON	13.89 %
	Éric ZEMMOUR	6.61 %
	Valérie PÉCRESE	5.15 %
	Yannick JADOT	3.36 %
	Jean LASSALLE	3.10 %
	Nicolas DUPONT- AIGNAN	1.98 %
	Fabien ROUSSEL	1.64 %
	Anne HIDALGO	1.01 %
	Nathalie ARTHAUD	0.78 %
	Philippe POUTOU	0.75 %



3 707 inscrits

Participation : 73.51%

Votes blancs : 1.39%

Votes nuls : 0.29%

Second tour

	Emmanuel MACRON	53,17 %
	Marine LE PEN	46,83 %

3 712 inscrits

Participation : 74.38%

Votes blancs : 5.36%

Votes nuls : 2.54%

Sécurité



Agressions physiques / sexuelles

56



Cambriolages

18



Vols / dégradations

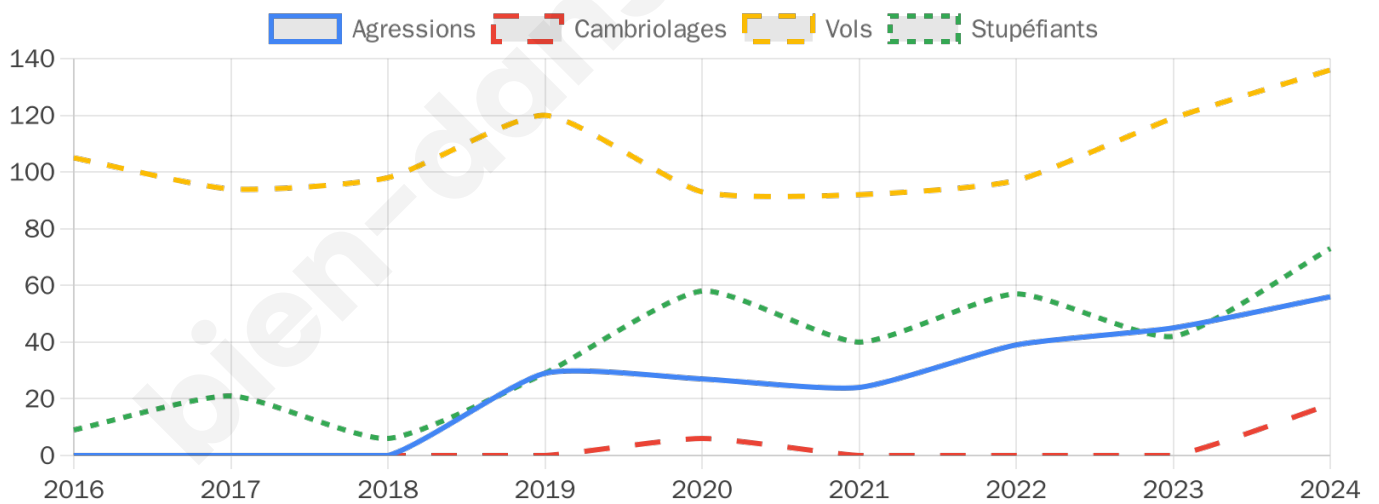
136



Stupéfiants

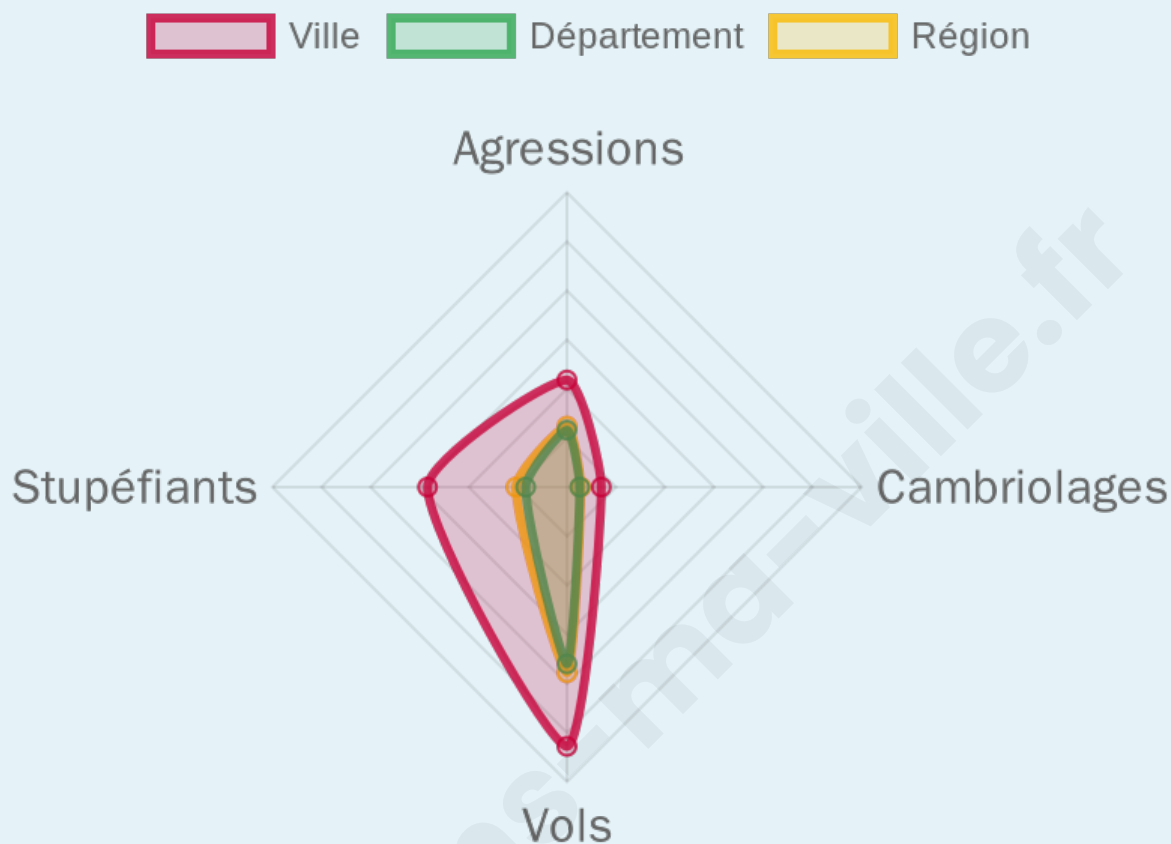
73

Evolution du nombre d'infractions



Pour comparer

(en proportion du nombre d'habitants)



Sources : Bases statistiques communale, départementale et régionale de la délinquance enregistrée par la police et la gendarmerie nationales selon les dernières parutions officielles de 2025 portant sur l'année 2024 ([data.gouv](https://data.gouv.fr)).

Agressions physiques / sexuelles : Violences sexuelles, coups et blessures volontaires intrafamiliaux, coups et blessures volontaires, autres coups, blessures volontaires et vols violents sans arme.

Cambriolages : Cambriolages de logements.

Vols : Vols avec armes, vols d'accessoires sur véhicules, vols dans les véhicules, vols de véhicules, vols sans violence contre des personnes, destructions, dégradations volontaires et escroqueries.

Stupéfiants : Trafic de stupéfiants dont (AFD) et usage de stupéfiants.

Services à la population



Commerce

Hypermarché	X <u>Touques</u> 8km
Supermarché	3
Superette	7
Boulangerie	7
Boucherie	4
Restaurant	21
Garage	8
Station-service	4
Banque	6
La poste	X <u>Reux</u> 4km
Coiffeur	14
Tabac	2
Bars / discothèque	8
Bibliothèque	X <u>Glanville</u> 8km
Cinéma	2
Vétérinaire	5



Santé

Pharmacie	3
Hôpital	1
Laboratoire d'analyses médicales	1
Etablissement pour handicapé	6
EHPA	3
Médecin	7
Dentiste	3
Chirurgien	X <u>Cricqueboeuf</u> 10km
Dermatologue	X <u>Lisieux</u> 18km
Anesthésiste	X <u>Le Havre</u> 18km
Gastro-entérologue	X <u>Cricqueboeuf</u> 10km
Gynécologue	X <u>Corneilles</u> 15km
Cancérologue	X <u>Le Havre</u> 21km
Neurologue	X <u>Cricqueboeuf</u> 10km
Ophthalmologue	X <u>Touques</u> 9km
ORL	X <u>Deauville</u> 10km
Cardiologue	X <u>Deauville</u> 9km
Pédiatre	1
Pneumologue	X <u>Cricqueboeuf</u> 10km
Psychologue	X <u>Deauville</u> 10km
Radiologue	X <u>Cricqueboeuf</u> 10km
Rhumatologue	X <u>Cricqueboeuf</u> 10km
Sage-femme	1



Éducation

Crèche	4
Ecole maternelle Public	X <u>Le Torquesne</u> 9km
Ecole maternelle Privé	X <u>Morainville-Jouveaux</u> 21km
Ecole primaire Public	1
Ecole primaire Privé	1
Collège Public	1
Collège Privé	X <u>Trouville-sur-Mer</u> 9km
Lycée Public	X <u>Deauville</u> 11km
Lycée Privé	X <u>Trouville-sur-Mer</u> 9km

Sources : Base Sirene des entreprises et de leurs établissements selon les dernières parutions officielles de 2025 portant sur l'année 2024 ([data.gouv](#)). Liste, localisation et tarifs des professionnels de santé selon les dernières parutions officielles de 2025 portant sur l'année 2024 ([opendatasoft](#)) et FINISS Extraction du Fichier des établissements selon les dernières parutions officielles de 2025 portant sur l'année 2024 ([data.gouv](#)). Adresse et géolocalisation des établissements d'enseignement du premier et second degrés selon les dernières parutions officielles de 2025 portant sur l'année 2024 ([data.education.gouv](#))

Villes autour de Pont-l'Évêque

Ville	Habitants	Superficie	Pop densité	Pop active	Taux chômage	Revenu moyen	Prix immobilier
Tourville-en-Auge	257	3 km ²	86 h/km ²	49.8%	2.3%	30 920 €/an	2 465 €/m ²
Surville	473	4 km ²	118 h/km ²	49.9%	3.2%	26 960 €/an	2 236 €/m ²
Saint-Martin-aux-Chartrains	429	5 km ²	86 h/km ²	43.8%	3.3%	26 610 €/an	2 260 €/m ²
Reux (1 avis)	415	7 km ²	59 h/km ²	53.5%	5.1%	25 630 €/an	2 212 €/m ²
Canapville	224	2 km ²	112 h/km ²	50.9%	2.7%	26 910 €/an	2 693 €/m ²
Cabourg (13 avis)	3 725	5 km ²	745 h/km ²	31.1%	4.4%	22 860 €/an	3 064 €/m ²
Saint-Julien-sur-Calonne	178	8 km ²	22 h/km ²	37.1%	3.4%	22 300 €/an	2 400 €/m ²
Englesqueville-en-Auge	113	3 km ²	38 h/km ²	40.7%	1.8%	30 430 €/an	2 267 €/m ²
Manneville-la-Pipard	257	6 km ²	43 h/km ²	45.5%	3.5%	26 800 €/an	1 514 €/m ²
Pierrefitte-en-Auge	152	5 km ²	30 h/km ²	55.9%	2.6%	24 330 €/an	2 096 €/m ²
Vieux-Bourg	104	1 km ²	104 h/km ²	35.6%	1.9%	NC	2 029 €/m ²
Beaumont-en-Auge	376	8 km ²	47 h/km ²	52.7%	5.9%	23 740 €/an	2 448 €/m ²
Saint-Étienne-la-Thillaye	386	12 km ²	32 h/km ²	44.3%	4.1%	23 850 €/an	3 124 €/m ²
Saint-Gatien-des-Bois	1 295	49 km ²	26 h/km ²	43.8%	4.2%	23 560 €/an	2 608 €/m ²
Saint-Hymer (1 avis)	656	12 km ²	55 h/km ²	50.2%	2%	26 540 €/an	2 244 €/m ²

Avis sur la ville de Pont-l'Évêque

Note moyenne

3.4 /5



7 avis



Répartition des avis par note



Moyenne par critère



Sécurité

3.0



Éducation

3.4



Sport / Loisir

3.3



Environnement

4.0



Vie pratique

3.1



Villes autour de Pont-l'Évêque

Ville	Note globale	Sécurité	Éducation	Sport Loisir	Environnement	Vie pratique
Tourville-en-Auge	-	-	-	-	-	-
Surville	-	-	-	-	-	-
Saint-Martin-aux-Chartrains	-	-	-	-	-	-
Reux (1 avis)	4.0	4.0	4.0	4.0	4.0	4.0
Canapville	-	-	-	-	-	-
Cabourg (13 avis)	4.2	4.5	4.1	4.5	4.4	3.5
Saint-Julien-sur-Calonne	-	-	-	-	-	-
Englesqueville-en-Auge	-	-	-	-	-	-
Manneville-la-Pipard	-	-	-	-	-	-
Pierrefitte-en-Auge	-	-	-	-	-	-
Vieux-Bourg	-	-	-	-	-	-
Beaumont-en-Auge	-	-	-	-	-	-
Saint-Étienne-la-Thillaye	-	-	-	-	-	-
Saint-Gatien-des-Bois	-	-	-	-	-	-
Saint-Hymer (1 avis)	4.6	5.0	5.0	3.0	5.0	5.0



Vous aimez votre ville ? Notez-la !

Et faites-nous part de vos remarques constructives



Avec

BIEN dans ma **VILLE** 