



Version web

# Ville de Pont-Évêque

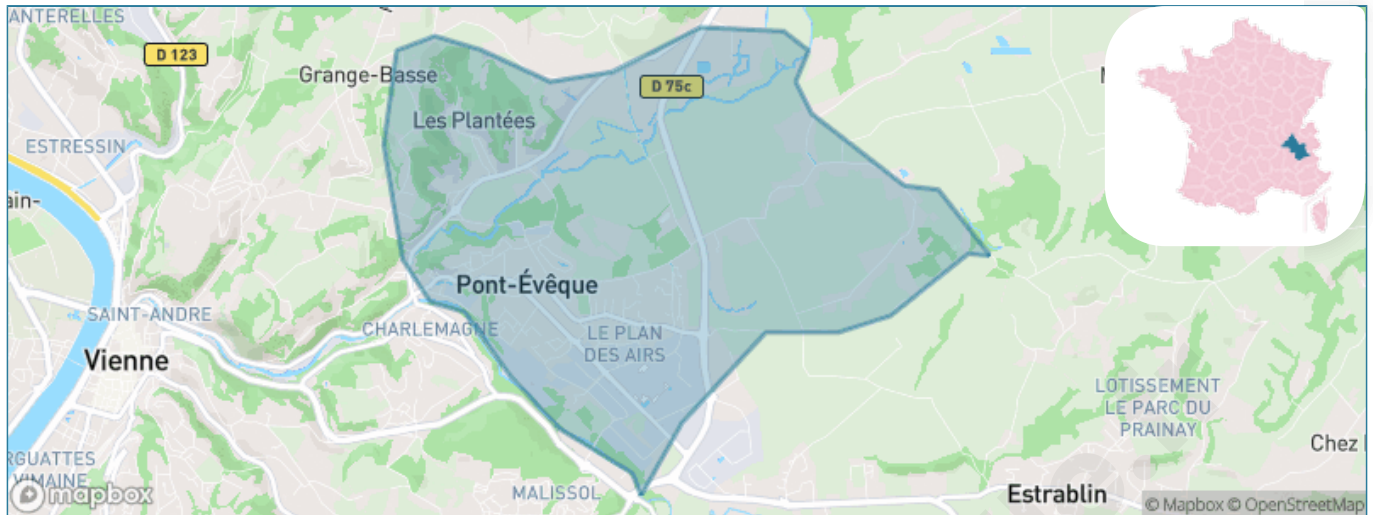
Présenté par

**BIEN** dans  
ma **VILLE** 

# Sommaire

Situation géographique .....	3
Statistiques sur la population .....	4
Evolution du nombre d'habitants .....	4
Tranche d'âge .....	5
0-14 ans .....	5
15-29 ans .....	5
30-44 ans .....	5
45-59 ans .....	5
60-74 ans .....	5
75-89 ans .....	5
90 ans et + .....	5
Activité professionnelle .....	5
Agriculteurs .....	5
Artisans, Commerçants .....	5
Cadres et sup. ....	5
Professions intermédiaires .....	5
Employé .....	5
Ouvrier .....	5
Retraité .....	5
Autres .....	5
Niveau de diplôme .....	6
Sans diplôme ou CEP .....	6
Brevet, BEPC, DNB .....	6
CAP-BEP ou équivalent .....	6
BAC ou équivalent .....	6
BAC+2 .....	6
BAC+3 ou +4 .....	6
BAC+5 ou plus .....	6
Composition des ménages .....	6
Couple sans enfant .....	6
Couple avec enfant(s) .....	6
Famille monoparentale .....	6
Colocation / Autre .....	6
Personnes seules .....	6
Profil électoraux .....	7
Premier tour .....	7
Sécurité .....	8
Evolution du nombre d'infractions .....	8
Pour comparer .....	9
Services à la population .....	10
Commerce .....	10
Éducation .....	10
Villes autour de Pont-Évêque .....	11
Avis sur la ville de Pont-Évêque .....	12
Moyenne par critère .....	12
Villes autour de Pont-Évêque .....	12
Répartition des avis par note .....	12
Répartition des avis par note .....	12

# Situation géographique



## i Informations clés

- **Région** : Auvergne-Rhône-Alpes
- **Département** : Isère
- **Code postal** : 38780
- **Superficie** : 8 km<sup>2</sup>



# Statistiques sur la population



Nombre d'habitants

**6 213**



Age moyen

**40 ans**



Pop active

**37.1%**



Taux chômage

**11.2%**



Pop densité

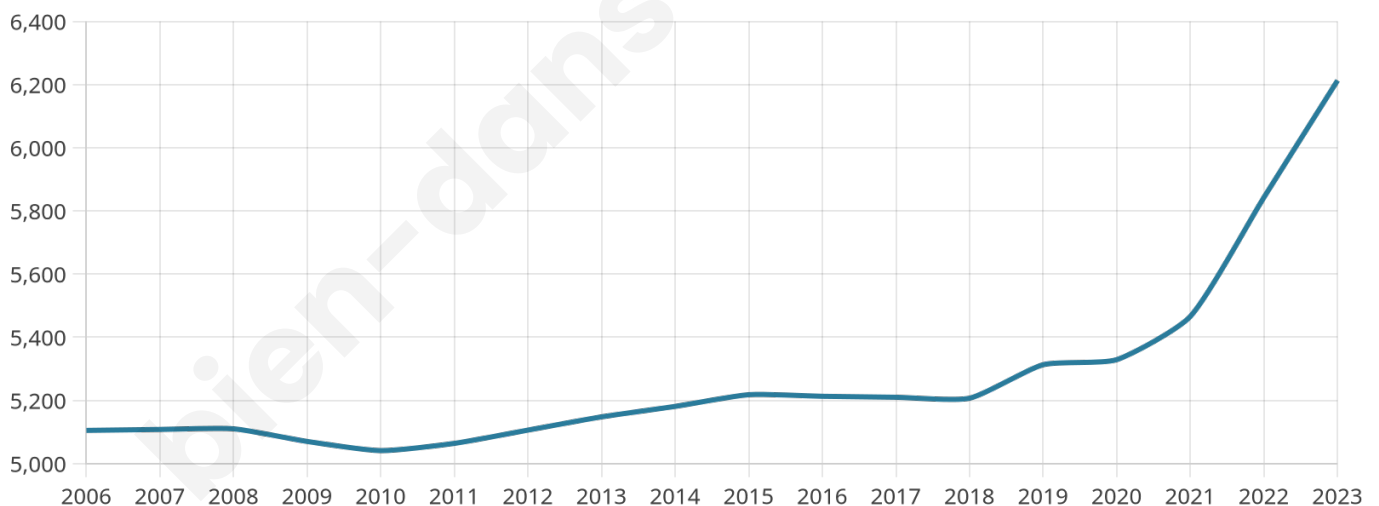
**777 h/km<sup>2</sup>**



Revenu moyen

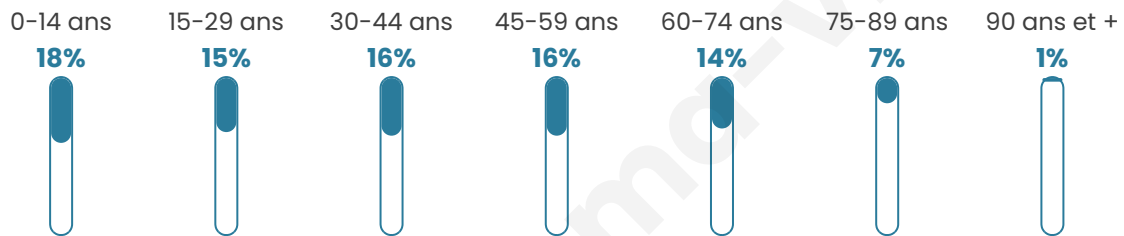
**19 800 €/an**

## Evolution du nombre d'habitants

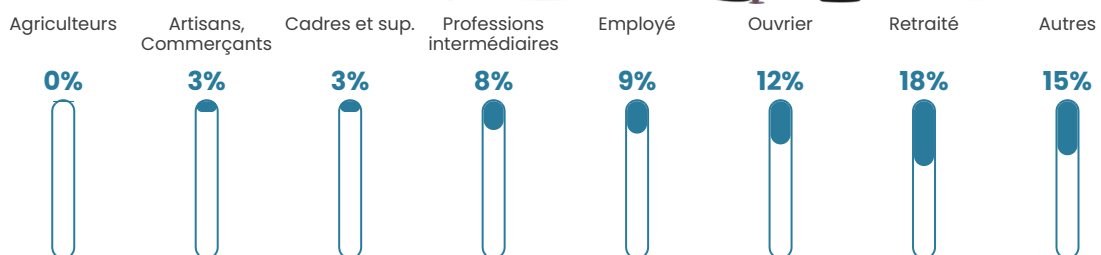


Sources : Institut national de la statistique et des études économiques (insee) selon Les dernières parutions officielles de 2024 portant sur les années 2020, 2021 et 2022.


## Tranche d'âge



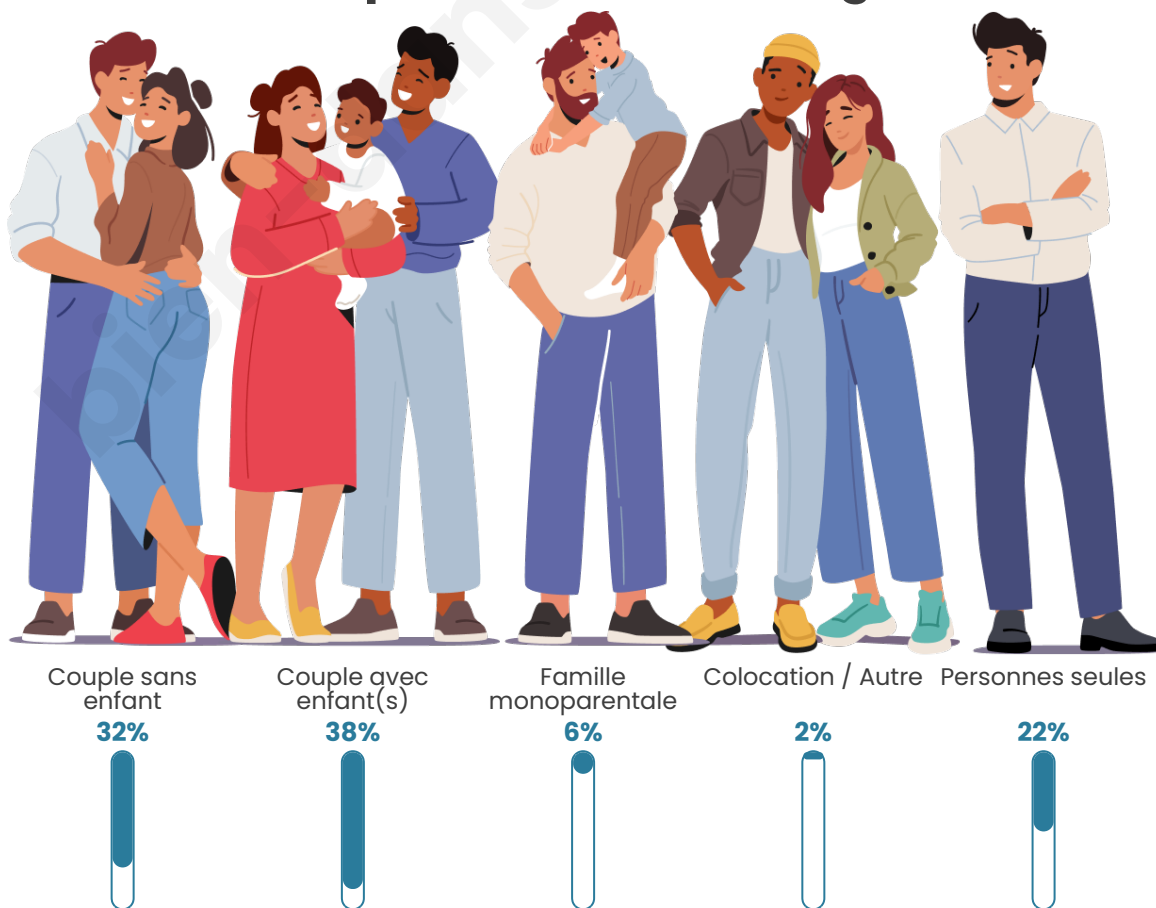
## Activité professionnelle



## Niveau de diplôme









## Composition des ménages



# Profils électoraux

## Premier tour

	Jean-Luc MÉLENCHON	29.42 %
	Emmanuel MACRON	24.00 %
	Marine LE PEN	23.76 %
	Éric ZEMMOUR	6.32 %
	Valérie PÉCRESSÉ	3.94 %
	Yannick JADOT	3.57 %
	Jean LASSALLE	2.59 %
	Nicolas DUPONT- AIGNAN	1.81 %
	Fabien ROUSSEL	1.76 %
	Anne HIDALGO	1.56 %
	Philippe POUTOU	0.66 %
	Nathalie ARTHAUD	0.62 %



### 3 656 inscrits

Participation : 68.74%

Votes blancs : 2.07%

Votes nuls : 0.96%

## Second tour

	Emmanuel MACRON	60,75 %
	Marine LE PEN	39,25 %

### 3 658 inscrits

Participation : 63.7%

Votes blancs : 5.92%

Votes nuls : 2.45%

# Sécurité



Agressions physiques / sexuelles

**34**



Cambriolages

**16**



Vols / dégradations

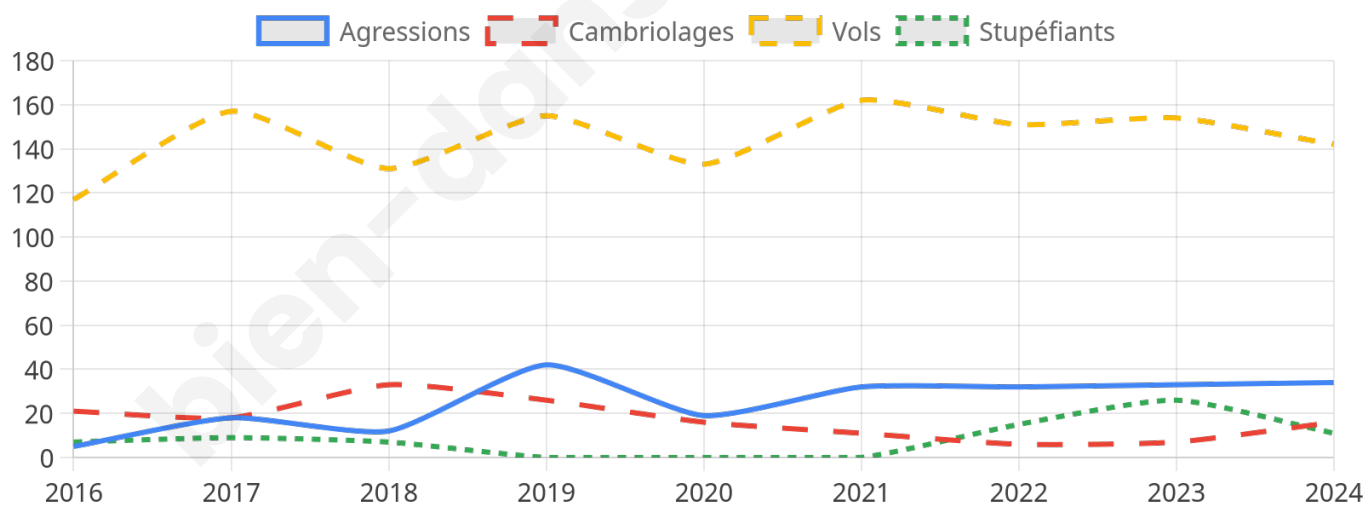
**142**



Stupéfiants

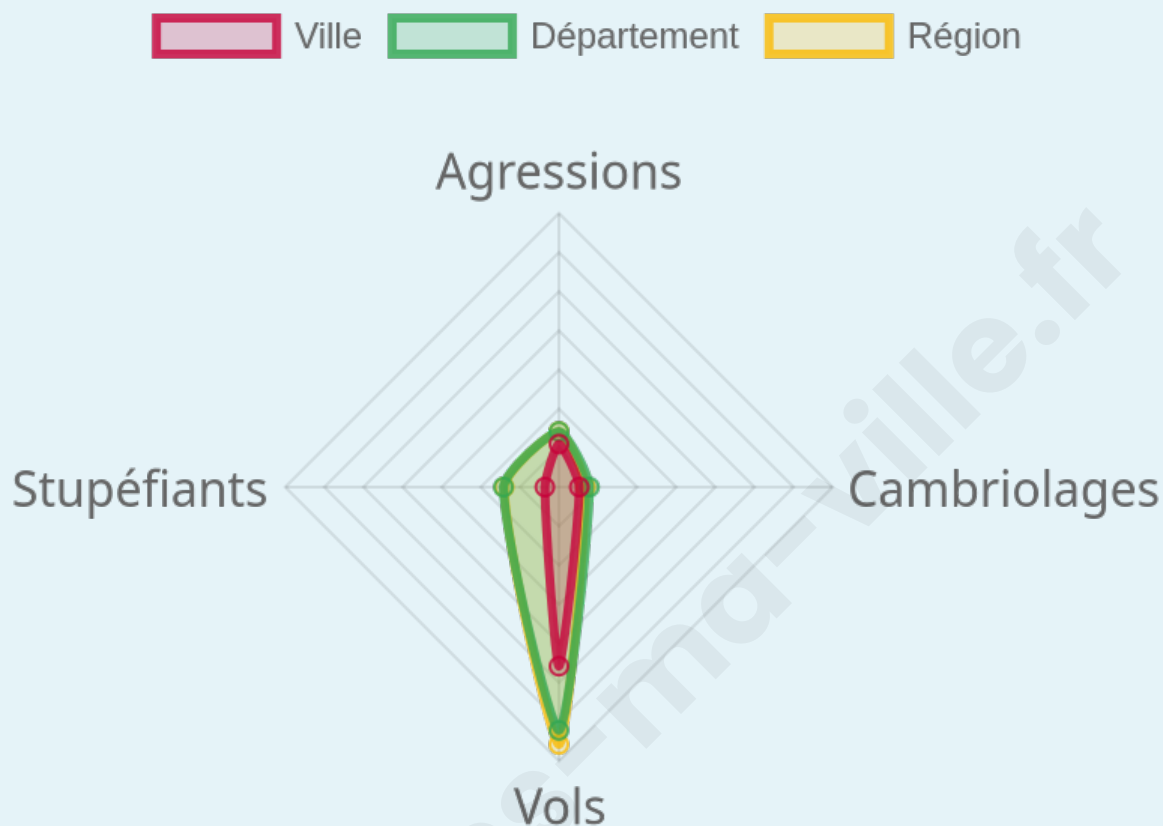
**11**

## Evolution du nombre d'infractions



## Pour comparer

(en proportion du nombre d'habitants)



Sources : Bases statistiques communale, départementale et régionale de la délinquance enregistrée par la police et la gendarmerie nationales selon les dernières parutions officielles de 2025 portant sur l'année 2024 ([data.gouv](https://data.gouv.fr)).

Agressions physiques / sexuelles : Violences sexuelles, coups et blessures volontaires intrafamiliaux, coups et blessures volontaires, autres coups, blessures volontaires et vols violents sans arme.

Cambriolages : Cambriolages de logements.

Vols : Vols avec armes, vols d'accessoires sur véhicules, vols dans les véhicules, vols de véhicules, vols sans violence contre des personnes, destructions, dégradations volontaires et escroqueries.

Stupéfiants : Trafic de stupéfiants dont (AFD) et usage de stupéfiants.

# Services à la population



## Commerce

Hypermarché	X <u>Vienne</u> 2km
Supermarché	1
Superette	2
Boulangerie	5
Boucherie	1
Restaurant	6
Garage	15
Station-service	1
Banque	4
La poste	15
Coiffeur	6
Tabac	X <u>Jardin</u> 3km
Bars / discothèque	4
Bibliothèque	X <u>Vienne</u> 3km
Cinéma	X <u>Vienne</u> 4km
Vétérinaire	2



## Santé

Pharmacie	2
Hôpital	X <u>Vienne</u> 3km
Laboratoire d'analyses médicales	1
Etablissement pour handicapé	1
EHPA	X <u>Vienne</u> 2km
Médecin	5
Dentiste	3
Chirurgien	X <u>Vienne</u> 3km
Dermatologue	X <u>Charly</u> 16km
Anesthésiste	X <u>Sainte-Colombe</u> 5km
Gastro-entérologue	X <u>Vienne</u> 4km
Gynécologue	X <u>Sainte-Colombe</u> 4km
Cancérologue	X <u>Lyon</u> 23km
Neurologue	X <u>Vienne</u> 3km
Ophthalmologue	X <u>Vienne</u> 4km
ORL	X <u>Saint-Romain-en-Gal</u> 4km
Cardiologue	X <u>Vienne</u> 4km
Pédiatre	X <u>Sainte-Colombe</u> 4km
Pneumologue	X <u>Vienne</u> 4km
Psychologue	X <u>Vienne</u> 3km
Radiologue	X <u>Vienne</u> 3km
Rhumatologue	X <u>Sainte-Colombe</u> 5km
Sage-femme	X <u>Vienne</u> 4km



## Éducation

Crèche	3
Ecole maternelle Public	1
Ecole maternelle Privé	X <u>Lyon</u> 24km
Ecole primaire Public	2
Ecole primaire Privé	1
Collège Public	1
Collège Privé	X <u>Vienne</u> 3km
Lycée Public	X <u>Vienne</u> 4km
Lycée Privé	X <u>Vienne</u> 3km

Sources : Base Sirene des entreprises et de leurs établissements selon les dernières parutions officielles de 2025 portant sur l'année 2024 ([data.gouv](#)). Liste, localisation et tarifs des professionnels de santé selon les dernières parutions officielles de 2025 portant sur l'année 2024 ([opendatasoft](#)) et FINISS Extraction du Fichier des établissements selon les dernières parutions officielles de 2025 portant sur l'année 2024 ([data.gouv](#)). Adresse et géolocalisation des établissements d'enseignement du premier et second degrés selon les dernières parutions officielles de 2025 portant sur l'année 2024 ([data.education.gouv](#))

## Villes autour de Pont-Évêque

Ville	Habitants	Superficie	Pop densité	Pop active	Taux chômage	Revenu moyen	Prix immobilier
Jardin (1 avis)	2 178	9 km <sup>2</sup>	242 h/km <sup>2</sup>	45.7%	3.4%	28 020 €/an	2 526 €/m <sup>2</sup>
Serpaize (4 avis)	2 091	11 km <sup>2</sup>	190 h/km <sup>2</sup>	50.8%	2.5%	27 130 €/an	2 423 €/m <sup>2</sup>
Saint-Romain-en-Gal	2 001	13 km <sup>2</sup>	154 h/km <sup>2</sup>	46.1%	4.7%	24 390 €/an	2 115 €/m <sup>2</sup>
Vienne (32 avis)	31 778	22 km <sup>2</sup>	1 444 h/km <sup>2</sup>	44.9%	5.3%	21 320 €/an	2 024 €/m <sup>2</sup>
Sainte-Colombe (3 avis)	2 036	1 km <sup>2</sup>	2 036 h/km <sup>2</sup>	45%	4.4%	24 540 €/an	2 496 €/m <sup>2</sup>
Estrablin (2 avis)	3 677	20 km <sup>2</sup>	184 h/km <sup>2</sup>	43.3%	3.1%	25 820 €/an	3 125 €/m <sup>2</sup>
Saint-Cyr-sur-le-Rhône	1 286	6 km <sup>2</sup>	214 h/km <sup>2</sup>	46.7%	2.4%	31 000 €/an	3 162 €/m <sup>2</sup>
Villette-de-Vienne (3 avis)	2 025	11 km <sup>2</sup>	184 h/km <sup>2</sup>	46.6%	2.5%	29 440 €/an	2 542 €/m <sup>2</sup>
Luzinay (2 avis)	2 416	19 km <sup>2</sup>	127 h/km <sup>2</sup>	51%	2.1%	29 020 €/an	2 562 €/m <sup>2</sup>
Chuzelles	2 366	13 km <sup>2</sup>	182 h/km <sup>2</sup>	49%	3%	28 900 €/an	2 379 €/m <sup>2</sup>
Seyssuel (4 avis)	2 248	9 km <sup>2</sup>	250 h/km <sup>2</sup>	41.8%	3.2%	29 130 €/an	2 677 €/m <sup>2</sup>
Saint-Sorlin-de-Vienne	964	9 km <sup>2</sup>	107 h/km <sup>2</sup>	48.9%	2.5%	26 390 €/an	2 019 €/m <sup>2</sup>
Moidieu-Détourbe (1 avis)	1 978	18 km <sup>2</sup>	110 h/km <sup>2</sup>	52.2%	3.7%	26 690 €/an	1 465 €/m <sup>2</sup>
Septème (1 avis)	2 186	21 km <sup>2</sup>	104 h/km <sup>2</sup>	48.3%	3.8%	26 630 €/an	2 160 €/m <sup>2</sup>
Saint-Just-Chaleyssin (1 avis)	2 695	14 km <sup>2</sup>	193 h/km <sup>2</sup>	48.3%	4%	28 440 €/an	3 811 €/m <sup>2</sup>

# Avis sur la ville de Pont-Évêque



## Moyenne par critère



## Villes autour de Pont-Évêque

Ville	Note globale	Sécurité	Éducation	Sport Loisir	Environnement	Vie pratique
Jardin (1 avis)	<b>4.2</b>	<b>4.0</b>	<b>5.0</b>	3.0	<b>5.0</b>	<b>4.0</b>
Serpaize (4 avis)	3.9	<b>4.3</b>	<b>4.0</b>	3.8	<b>4.0</b>	3.3
Saint-Romain-en-Gal	-	-	-	-	-	-
Vienne (32 avis)	2.8	2.8	3.0	2.7	2.7	2.8
Sainte-Colombe (3 avis)	3.1	<b>4.0</b>	2.7	3.3	<b>4.0</b>	1.7
Estrablin (2 avis)	<b>4.0</b>	<b>4.0</b>	<b>4.0</b>	<b>4.0</b>	<b>4.0</b>	<b>4.0</b>
Saint-Cyr-sur-le-Rhône	-	-	-	-	-	-
Villette-de-Vienne (3 avis)	2.0	1.7	2.3	1.7	<b>1.3</b>	3.0
Luzinay (2 avis)	3.3	2.5	<b>4.5</b>	<b>4.0</b>	3.0	2.5
Chuzelles	-	-	-	-	-	-
Seyssuel (4 avis)	3.4	3.3	<b>4.0</b>	3.3	3.5	2.8
Saint-Sorlin-de-Vienne	-	-	-	-	-	-
Moidieu-Détourbe (1 avis)	2.8	3.0	2.0	<b>4.0</b>	<b>4.0</b>	<b>1.0</b>
Septème (1 avis)	<b>4.4</b>	<b>5.0</b>	<b>4.0</b>	<b>4.0</b>	<b>5.0</b>	<b>4.0</b>
Saint-Just-Chaleyssin (1 avis)	<b>4.6</b>	<b>5.0</b>	<b>4.0</b>	<b>4.0</b>	<b>5.0</b>	<b>5.0</b>



# Vous aimez votre ville ? Notez-la !

Et faites-nous part de vos remarques constructives



Avec

**BIEN** dans ma **VILLE** 