



Version web

Ville de Pont-du-Château

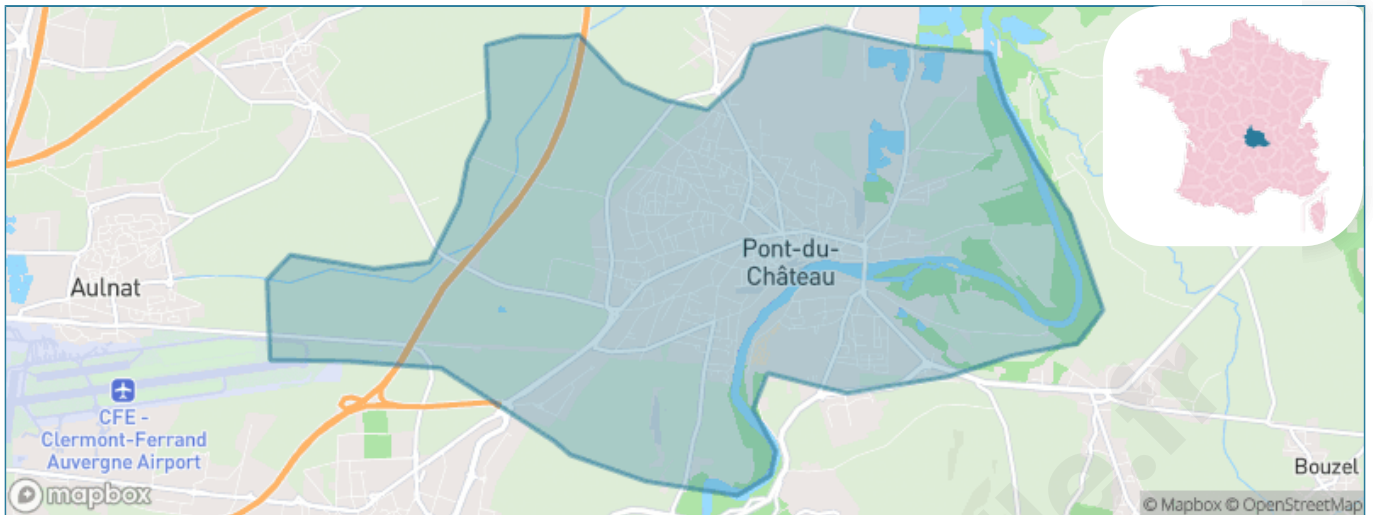
Présenté par

BIEN dans
ma **VILLE** 

Sommaire

Situation géographique	3
Statistiques sur la population	4
Evolution du nombre d'habitants	4
Tranche d'âge	5
0-14 ans	5
15-29 ans	5
30-44 ans	5
45-59 ans	5
60-74 ans	5
75-89 ans	5
90 ans et +	5
Activité professionnelle	5
Agriculteurs	5
Artisans, Commerçants	5
Cadres et sup.	5
Professions intermédiaires	5
Employé	5
Ouvrier	5
Retraité	5
Autres	5
Niveau de diplôme	6
Sans diplôme ou CEP	6
Brevet, BEPC, DNB	6
CAP-BEP ou équivalent	6
BAC ou équivalent	6
BAC+2	6
BAC+3 ou +4	6
BAC+5 ou plus	6
Composition des ménages	6
Couple sans enfant	6
Couple avec enfant(s)	6
Famille monoparentale	6
Colocation / Autre	6
Personnes seules	6
Profil électoraux	7
Premier tour	7
Sécurité	8
Evolution du nombre d'infractions	8
Pour comparer	9
Services à la population	10
Commerce	10
Éducation	10
Villes autour de Pont-du-Château	11
Avis sur la ville de Pont-du-Château	12
Moyenne par critère	12
Villes autour de Pont-du-Château	12
Répartition des avis par note	12
Répartition des avis par note	12

Situation géographique



i Informations clés

- **Région** : Auvergne-Rhône-Alpes
- **Département** : Puy-de-Dôme
- **Métropole** : Clermont Auvergne Métropole
- **Code postal** : 63430
- **Superficie** : 21 km²



Statistiques sur la population



Nombre d'habitants

12 412



Age moyen

40 ans



Pop active

48.4%



Taux chômage

6.9%



Pop densité

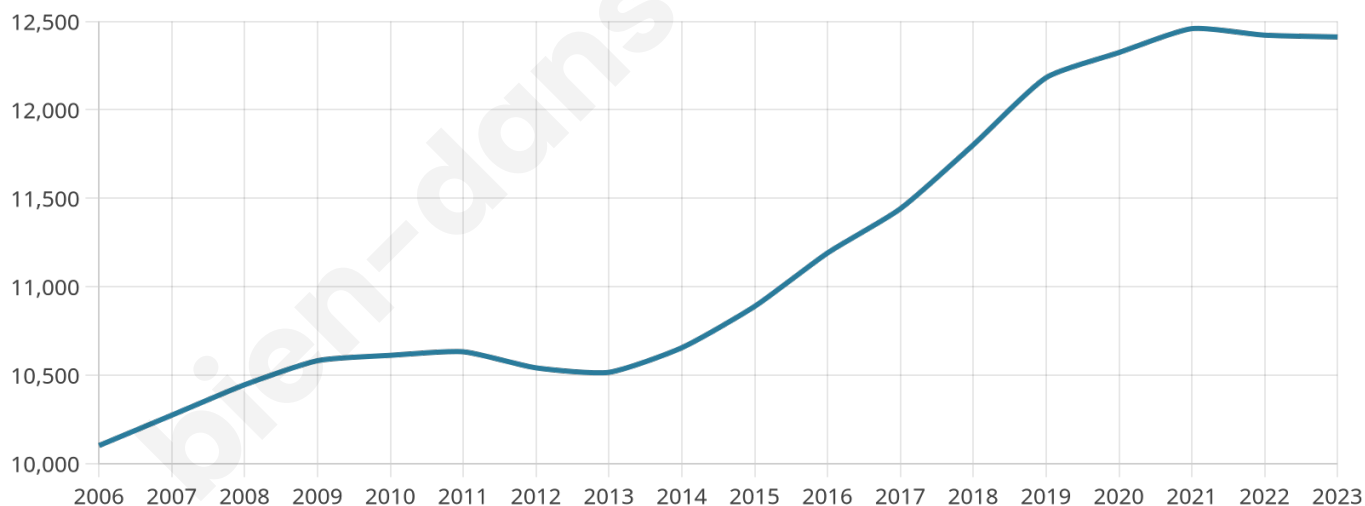
591 h/km²



Revenu moyen

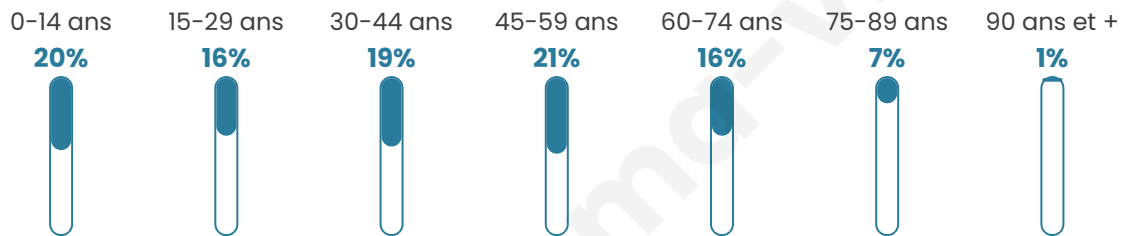
24 120 €/an

Evolution du nombre d'habitants

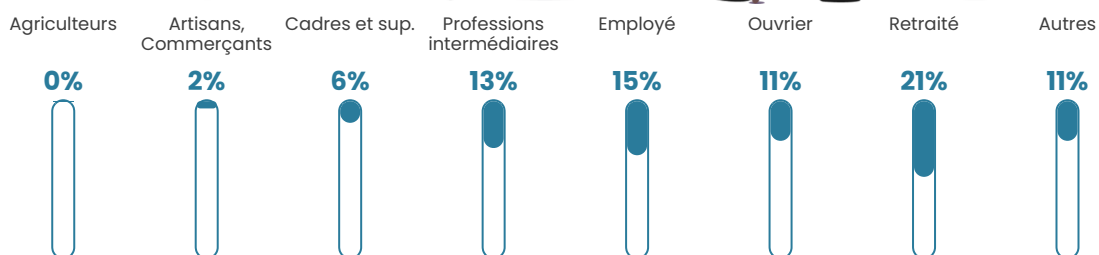


Sources : Institut national de la statistique et des études économiques (insee) selon Les dernières parutions officielles de 2024 portant sur les années 2020, 2021 et 2022.


Tranche d'âge




Activité professionnelle



Niveau de diplôme







Composition des ménages



Profils électoraux

Premier tour

	Emmanuel MACRON	30.85 %
	Marine LE PEN	25.21 %
	Jean-Luc MÉLENCHON	18.17 %
	Éric ZEMMOUR	5.68 %
	Valérie PÉCRESSÉ	4.22 %
	Yannick JADOT	4.10 %
	Fabien ROUSSEL	3.38 %
	Jean LASSALLE	2.87 %
	Nicolas DUPONT-AIGNAN	2.15 %
	Anne HIDALGO	1.90 %
	Nathalie ARTHAUD	0.84 %
	Philippe POUTOU	0.64 %



8 615 inscrits

Participation : 79.62%

Votes blancs : 1.66%

Votes nuls : 0.83%

Second tour

	Emmanuel MACRON	58,37 %
	Marine LE PEN	41,63 %

8 611 inscrits

Participation : 76.11%

Votes blancs : 6.18%

Votes nuls : 2.85%

Sécurité



Agressions physiques / sexuelles

85



Cambriolages

42



Vols / dégradations

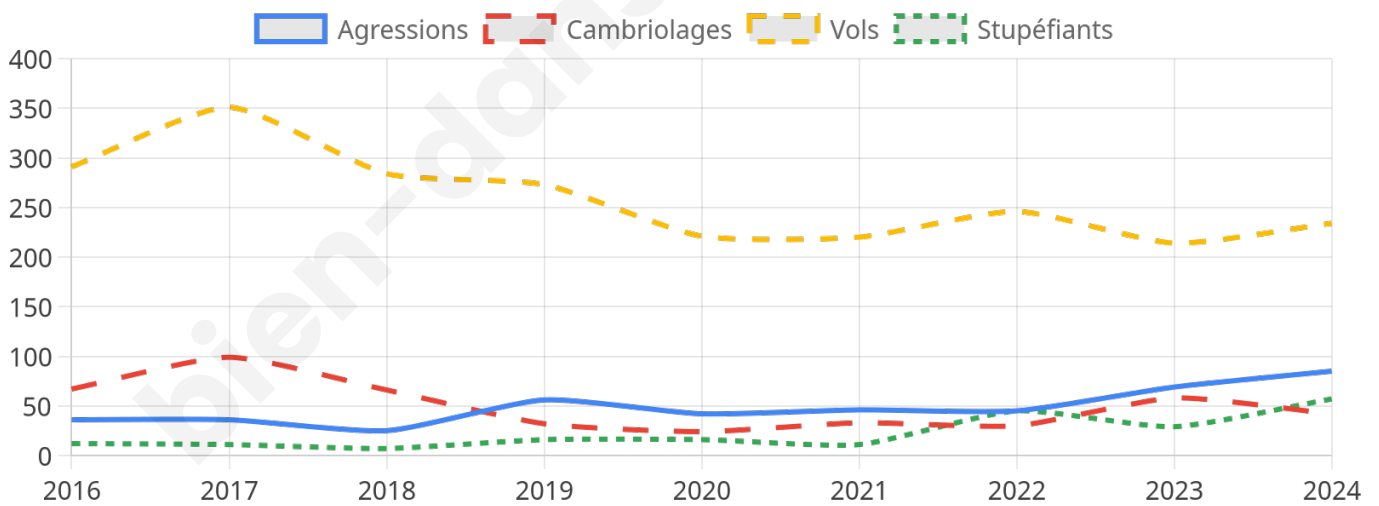
234



Stupéfiants

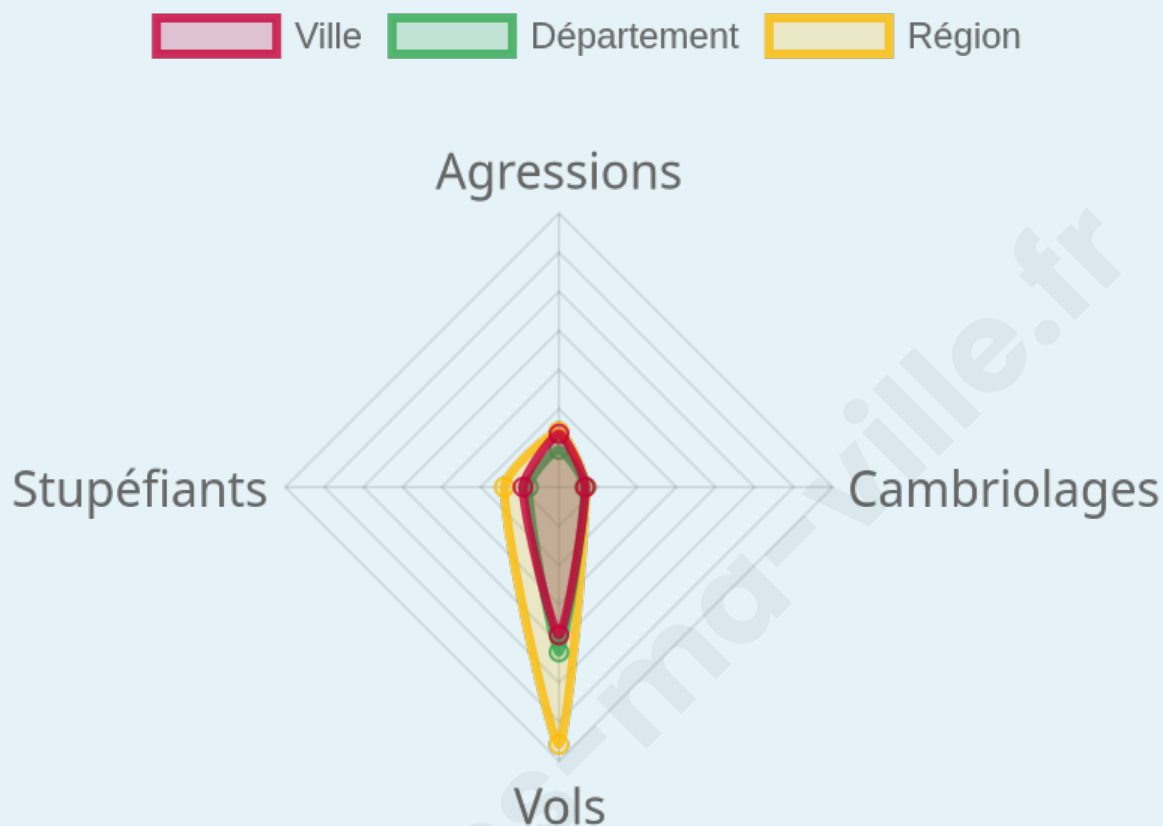
57

Evolution du nombre d'infractions



Pour comparer

(en proportion du nombre d'habitants)



Sources : Bases statistiques communale, départementale et régionale de la délinquance enregistrée par la police et la gendarmerie nationales selon les dernières parutions officielles de 2025 portant sur l'année 2024 ([data.gouv](https://data.gouv.fr)).

Agressions physiques / sexuelles : Violences sexuelles, coups et blessures volontaires intrafamiliaux, coups et blessures volontaires, autres coups, blessures volontaires et vols violents sans arme.

Cambriolages : Cambriolages de logements.

Vols : Vols avec armes, vols d'accessoires sur véhicules, vols dans les véhicules, vols de véhicules, vols sans violence contre des personnes, destructions, dégradations volontaires et escroqueries.

Stupéfiants : Trafic de stupéfiants dont (AFD) et usage de stupéfiants.

Services à la population



Commerce

Hypermarché	X <u>Lempdes</u> 5km
Supermarché	4
Superette	3
Boulangerie	6
Boucherie	3
Restaurant	13
Garage	29
Station-service	3
Banque	7
La poste	9
Coiffeur	16
Tabac	1
Bars / discothèque	5
Bibliothèque	X <u>Lempdes</u> 5km
Cinéma	X <u>Cournon-d'Auvergne</u> 8km
Vétérinaire	4



Santé

Pharmacie	4
Hôpital	X <u>Clermont-Ferrand</u> 11km
Laboratoire d'analyses médicales	2
Etablissement pour handicapé	X <u>Vertaizon</u> 4km
EHPA	2
Médecin	6
Dentiste	9
Chirurgien	X <u>Clermont-Ferrand</u> 10km
Dermatologue	X <u>Le Cendre</u> 9km
Anesthésiste	X <u>Clermont-Ferrand</u> 10km
Gastro-entérologue	X <u>Clermont-Ferrand</u> 11km
Gynécologue	X <u>Clermont-Ferrand</u> 11km
Cancérologue	X <u>Clermont-Ferrand</u> 11km
Neurologue	X <u>Clermont-Ferrand</u> 11km
Ophthalmologue	X <u>Lempdes</u> 5km
ORL	X <u>Cournon-d'Auvergne</u> 9km
Cardiologue	X <u>Lempdes</u> 6km
Pédiatre	X <u>Lempdes</u> 5km
Pneumologue	X <u>Cournon-d'Auvergne</u> 10km
Psychologue	X <u>Cournon-d'Auvergne</u> 9km
Radiologue	1
Rhumatologue	X <u>Le Cendre</u> 9km
Sage-femme	2



Éducation

Crèche	5
Ecole maternelle Public	3
Ecole maternelle Privé	X <u>Montbrison</u> 67km
Ecole primaire Public	3
Ecole primaire Privé	1
Collège Public	1
Collège Privé	1
Lycée Public	1
Lycée Privé	X <u>Clermont-Ferrand</u> 11km

Sources : Base Sirene des entreprises et de leurs établissements selon les dernières parutions officielles de 2025 portant sur l'année 2024 ([data.gouv](#)). Liste, localisation et tarifs des professionnels de santé selon les dernières parutions officielles de 2025 portant sur l'année 2024 ([opendatasoft](#)) et FINISS Extraction du Fichier des établissements selon les dernières parutions officielles de 2025 portant sur l'année 2024 ([data.gouv](#)). Adresse et géolocalisation des établissements d'enseignement du premier et second degrés selon les dernières parutions officielles de 2025 portant sur l'année 2024 ([data.education.gouv](#))

Villes autour de Pont-du-Château

Ville	Habitants	Superficie	Pop densité	Pop active	Taux chômage	Revenu moyen	Prix immobilier
Les Martres-d'Artière	2 252	15 km ²	150 h/km ²	51.6%	3%	25 490 €/an	2 138 €/m ²
Lussat	949	9 km ²	105 h/km ²	49.3%	3.8%	25 170 €/an	1 727 €/m ²
Beauregard-l'Évêque (2 avis)	1 586	12 km ²	132 h/km ²	49.4%	3.1%	25 900 €/an	1 564 €/m ²
Malintrat (3 avis)	1 151	8 km ²	144 h/km ²	51.5%	3.7%	24 780 €/an	1 223 €/m ²
Lempdes (4 avis)	8 709	12 km ²	726 h/km ²	44.6%	4.6%	23 620 €/an	2 012 €/m ²
Mur-sur-Allier	3 111	15 km ²	207 h/km ²	52.1%	2.1%	26 900 €/an	1 640 €/m ²
Vertaizon (3 avis)	3 527	12 km ²	294 h/km ²	44.7%	3.9%	23 210 €/an	1 668 €/m ²
Bouzel	703	4 km ²	176 h/km ²	50.9%	3%	23 770 €/an	1 385 €/m ²
Saint-Bonnet-lès-Allier	409	1 km ²	409 h/km ²	55.3%	2.2%	23 850 €/an	1 899 €/m ²
Chavaroux	529	4 km ²	132 h/km ²	52.7%	3.2%	26 110 €/an	1 459 €/m ²
Cournon-d'Auvergne (19 avis)	19 951	18 km ²	1 108 h/km ²	43.7%	4.9%	23 720 €/an	2 119 €/m ²
Chauriat (2 avis)	1 805	8 km ²	226 h/km ²	51.9%	3.7%	24 720 €/an	1 915 €/m ²
Vassel	295	3 km ²	98 h/km ²	58%	4.1%	23 630 €/an	1 557 €/m ²
Aulnat (9 avis)	4 139	4 km ²	1 035 h/km ²	45.3%	4.5%	20 610 €/an	1 828 €/m ²
Seychalles (3 avis)	785	9 km ²	87 h/km ²	54.9%	3.3%	23 930 €/an	1 444 €/m ²

Avis sur la ville de Pont-du-Château



Moyenne par critère



Villes autour de Pont-du-Château

Ville	Note globale	Sécurité	Éducation	Sport Loisir	Environnement	Vie pratique
Les Martres-d'Artière	-	-	-	-	-	-
Lussat	-	-	-	-	-	-
Beauregard-l'Évêque (2 avis)	4.4	4.5	4.5	4.5	4.5	4.0
Malintrat (3 avis)	3.3	3.3	3.7	3.0	3.7	2.7
Lempdes (4 avis)	4.4	3.8	4.5	4.8	4.3	4.8
Mur-sur-Allier	-	-	-	-	-	-
Vertaizon (3 avis)	3.6	3.3	3.7	3.7	4.3	3.0
Bouzel	-	-	-	-	-	-
Saint-Bonnet-lès-Allier	-	-	-	-	-	-
Chavaroux	-	-	-	-	-	-
Cournon-d'Auvergne (19 avis)	3.7	3.4	3.9	4.1	3.6	3.6
Chauriat (2 avis)	4.0	4.0	4.5	4.5	3.5	3.5
Vassel	-	-	-	-	-	-
Aulnat (9 avis)	3.6	3.7	3.3	3.6	3.7	3.9
Seychalles (3 avis)	3.3	3.3	4.0	2.3	3.7	3.3



Vous aimez votre ville ? Notez-la !

Et faites-nous part de vos remarques constructives



Avec

BIEN dans ma **VILLE** 