



Version web

Ville de Pont-du-Casse

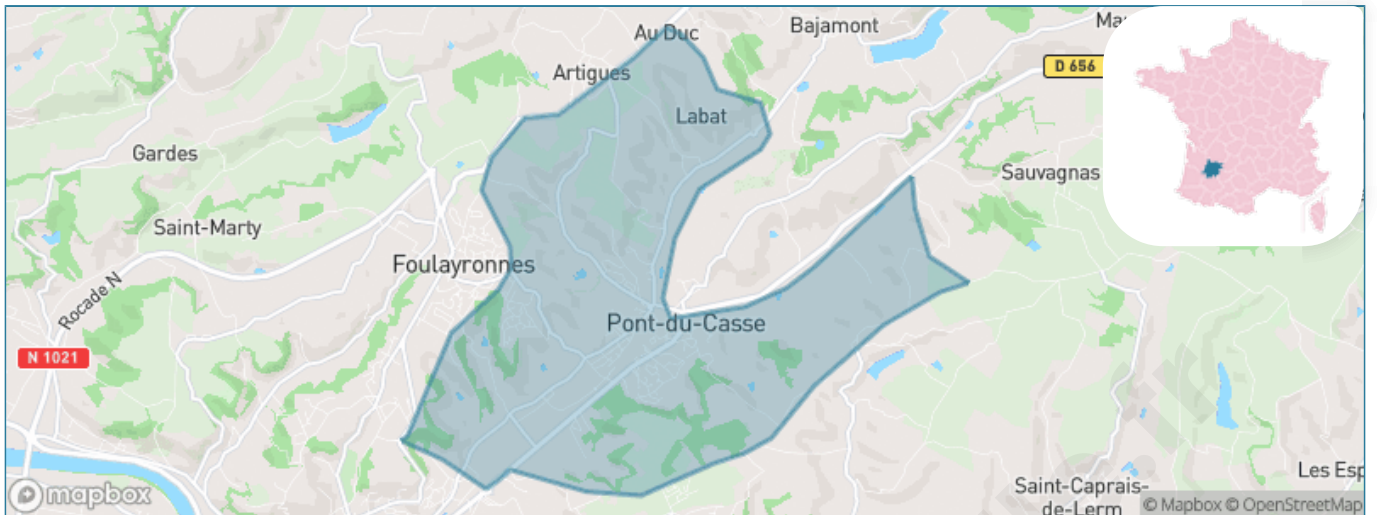
Présenté par



Sommaire

Situation géographique	3
Statistiques sur la population	4
Evolution du nombre d'habitants	4
Tranche d'âge	5
0-14 ans	5
15-29 ans	5
30-44 ans	5
45-59 ans	5
60-74 ans	5
75-89 ans	5
90 ans et +	5
Activité professionnelle	5
Agriculteurs	5
Artisans, Commerçants	5
Cadres et sup.	5
Professions intermédiaires	5
Employé	5
Ouvrier	5
Retraité	5
Autres	5
Niveau de diplôme	6
Sans diplôme ou CEP	6
Brevet, BEPC, DNB	6
CAP-BEP ou équivalent	6
BAC ou équivalent	6
BAC+2	6
BAC+3 ou +4	6
BAC+5 ou plus	6
Composition des ménages	6
Couple sans enfant	6
Couple avec enfant(s)	6
Famille monoparentale	6
Colocation / Autre	6
Personnes seules	6
Profils électoraux	7
Premier tour	7
Sécurité	8
Evolution du nombre d'infractions	8
Pour comparer	9
Services à la population	10
Commerce	10
Éducation	10
Villes autour de Pont-du-Casse	11

Situation géographique



i Informations clés

- **Région** : Nouvelle-Aquitaine
- **Département** : Lot-et-Garonne
- **Code postal** : 47480
- **Superficie** : 19 km²



LOT-ET-GARONNE
Le Département



Statistiques sur la population



Nombre d'habitants

4 191



Age moyen

46 ans



Pop active

40.8%



Taux chômage

6.7%



Pop densité

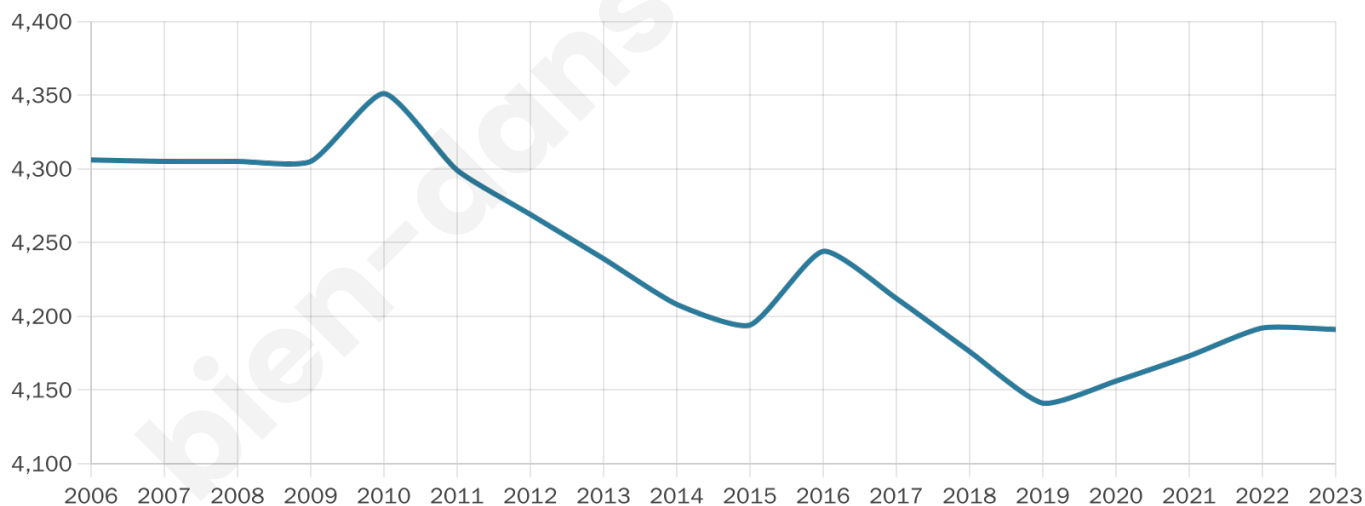
221 h/km²



Revenu moyen

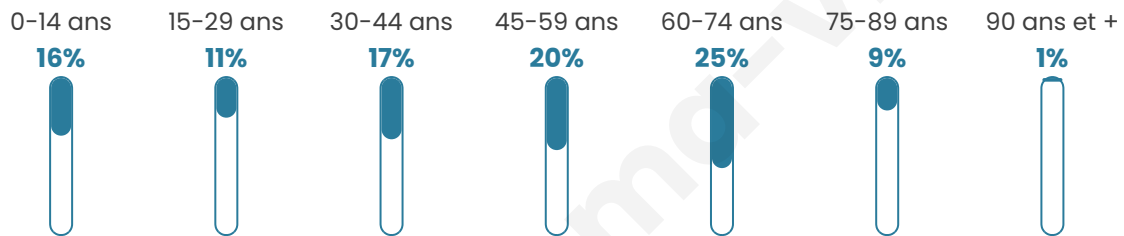
23 530 €/an

Evolution du nombre d'habitants

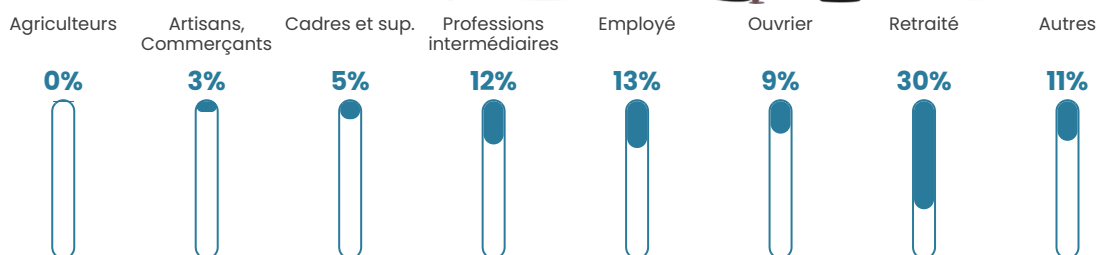


Sources : Institut national de la statistique et des études économiques (insee) selon Les dernières parutions officielles de 2024 portant sur les années 2020, 2021 et 2022.


Tranche d'âge




Activité professionnelle



Niveau de diplôme















Composition des ménages



Profils électoraux

Premier tour

	Marine LE PEN	28.08 %
	Emmanuel MACRON	25.81 %
	Jean-Luc MÉLENCHON	17.72 %
	Éric ZEMMOUR	7.51 %
	Jean LASSALLE	6.64 %
	Valérie PÉCRESSE	3.80 %
	Yannick JADOT	3.45 %
	Fabien ROUSSEL	2.88 %
	Nicolas DUPONT-AIGNAN	1.44 %
	Anne HIDALGO	1.40 %
	Nathalie ARTHAUD	0.65 %
	Philippe POUTOU	0.61 %



3 389 inscrits

Participation : 79.58%

Votes blancs : 1.56%

Votes nuls : 0.74%

Second tour

	Emmanuel MACRON	51,65 %
	Marine LE PEN	48,35 %

3 389 inscrits

Participation : 77.96%

Votes blancs : 8.02%

Votes nuls : 3.75%

Sécurité



Agressions physiques / sexuelles

63



Cambriolages

16



Vols / dégradations

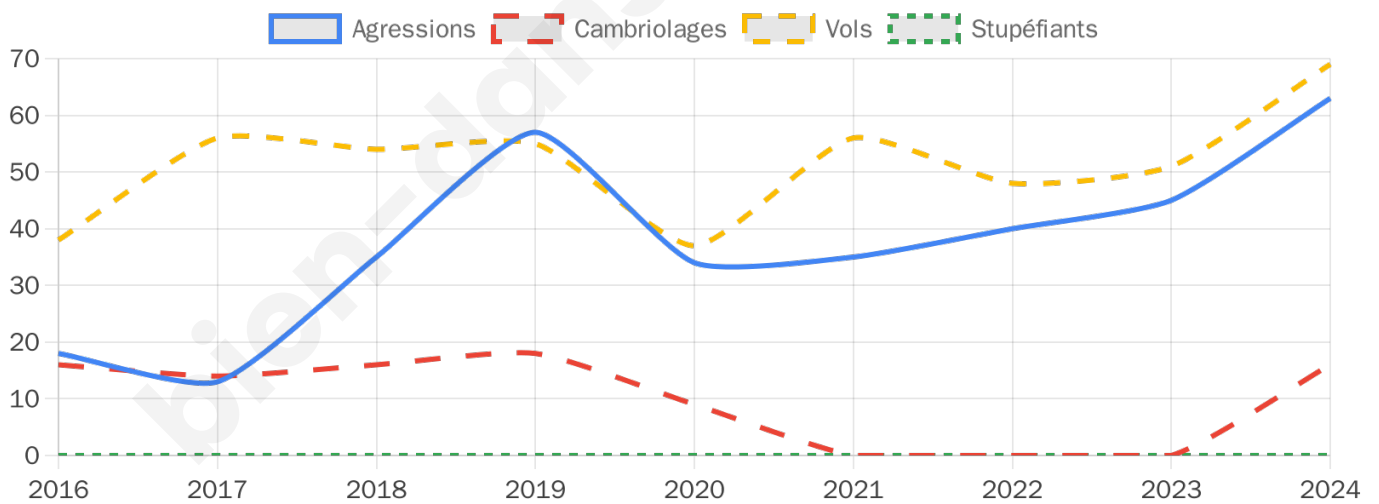
69



Stupéfiants

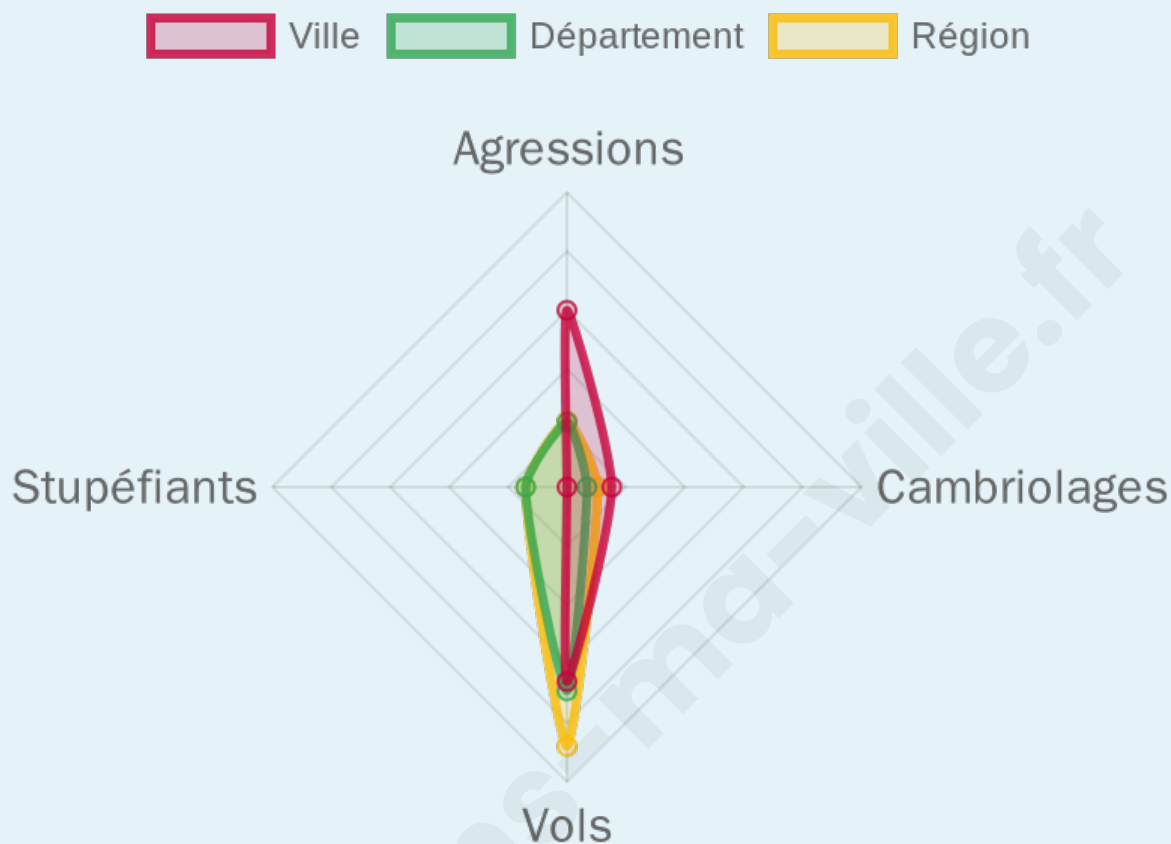
0

Evolution du nombre d'infractions



Pour comparer

(en proportion du nombre d'habitants)



Sources : Bases statistiques communale, départementale et régionale de la délinquance enregistrée par la police et la gendarmerie nationales selon les dernières parutions officielles de 2025 portant sur l'année 2024 ([data.gouv](https://data.gouv.fr)).

Agressions physiques / sexuelles : Violences sexuelles, coups et blessures volontaires intrafamiliaux, coups et blessures volontaires, autres coups, blessures volontaires et vols violents sans arme.

Cambriolages : Cambriolages de logements.

Vols : Vols avec armes, vols d'accessoires sur véhicules, vols dans les véhicules, vols de véhicules, vols sans violence contre des personnes, destructions, dégradations volontaires et escroqueries.

Stupéfiants : Trafic de stupéfiants dont (AFD) et usage de stupéfiants.

Services à la population



Commerce

Hypermarché	X Bon-Encontre 3km
Supermarché	1
Superette	X Agen 5km
Boulangerie	2
Boucherie	2
Restaurant	2
Garage	9
Station-service	2
Banque	1
La poste	4
Coiffeur	9
Tabac	1
Bars / discothèque	4
Bibliothèque	X Bon-Encontre 4km
Cinéma	X Agen 5km
Vétérinaire	4



Santé

Pharmacie	1
Hôpital	X Agen 6km
Laboratoire d'analyses médicales	X Boé 6km
Etablissement pour handicapé	1
EHPA	1
Médecin	3
Dentiste	3
Chirurgien	X Agen 5km
Dermatologue	X Agen 6km
Anesthésiste	X Agen 7km
Gastro-entérologue	X Agen 7km
Gynécologue	X Agen 6km
Cancérologue	X Agen 6km
Neurologue	X Foulayronnes 3km
Ophtalmologue	X Agen 7km
ORL	X Villeneuve-sur-Lot 21km
Cardiologue	X Agen 7km
Pédiatre	X Bon-Encontre 6km
Pneumologue	X Agen 7km
Psychologue	X La Croix-Blanche 5km
Radiologue	X Agen 6km
Rhumatologue	X Agen 6km
Sage-femme	1



Éducation

Crèche	1
Ecole maternelle Public	1
Ecole maternelle Privé	X Plaisance-du-Touch 90km
Ecole primaire Public	1
Ecole primaire Privé	X Agen 4km
Collège Public	X Bon-Encontre 5km
Collège Privé	X Agen 6km
Lycée Public	X Foulayronnes 3km
Lycée Privé	X Agen 6km

Sources : Base Sirene des entreprises et de leurs établissements selon les dernières parutions officielles de 2025 portant sur l'année 2024 ([data.gouv](#)). Liste, localisation et tarifs des professionnels de santé selon les dernières parutions officielles de 2025 portant sur l'année 2024 ([opendatasoft](#)) et FINISS Extraction du Fichier des établissements selon les dernières parutions officielles de 2025 portant sur l'année 2024 ([data.gouv](#)). Adresse et géolocalisation des établissements d'enseignement du premier et second degrés selon les dernières parutions officielles de 2025 portant sur l'année 2024 ([data.education.gouv](#))

Villes autour de Pont-du-Casse

Ville	Habitants	Superficie	Pop densité	Pop active	Taux chômage	Revenu moyen	Prix immobilier
Foulayronnes (7 avis)	5 476	28 km ²	196 h/km ²	44.3%	4%	25 560 €/an	1 910 €/m ²
Bajamont (1 avis)	1 034	12 km ²	86 h/km ²	43%	3.5%	25 330 €/an	1 637 €/m ²
Agen (61 avis)	32 801	11 km ²	2 982 h/km ²	46.4%	7.4%	19 160 €/an	1 418 €/m ²
Bon-Encontre (2 avis)	6 530	20 km ²	327 h/km ²	42.3%	4.2%	23 390 €/an	1 770 €/m ²
Saint-Caprais-de-Lerm	713	13 km ²	55 h/km ²	51.1%	2.7%	24 370 €/an	1 769 €/m ²
Sauvagnas	519	13 km ²	40 h/km ²	48%	4.8%	24 420 €/an	1 501 €/m ²
Castelculier (1 avis)	2 382	15 km ²	159 h/km ²	45.3%	4.1%	23 470 €/an	1 698 €/m ²
Le Passage (8 avis)	9 326	12 km ²	777 h/km ²	45%	5.2%	21 940 €/an	1 544 €/m ²
La Croix-Blanche	1 075	13 km ²	83 h/km ²	51.3%	1.9%	25 250 €/an	1 558 €/m ²
Sauveterre-Saint-Denis	387	8 km ²	48 h/km ²	50.1%	2.8%	21 440 €/an	1 278 €/m ²
Lafox	1 098	5 km ²	220 h/km ²	51.5%	4.9%	23 590 €/an	1 456 €/m ²
Boé (2 avis)	5 846	16 km ²	365 h/km ²	45.1%	3.5%	22 470 €/an	1 591 €/m ²
Laroque-Timbaut (4 avis)	1 589	21 km ²	76 h/km ²	47.1%	3.3%	24 010 €/an	1 323 €/m ²
Saint-Pierre-de-Clairac	899	13 km ²	69 h/km ²	45.3%	3.8%	23 580 €/an	1 374 €/m ²
Saint-Jean-de-Thurac	563	5 km ²	113 h/km ²	49.6%	4.4%	23 840 €/an	1 492 €/m ²

bien-dans-ma-ville.fr



Vous aimez votre ville ? Notez-la !

Et faites-nous part de vos remarques constructives



Avec

BIEN dans
ma **VILLE** 