



Version web

Ville de Pont-de-Vaux

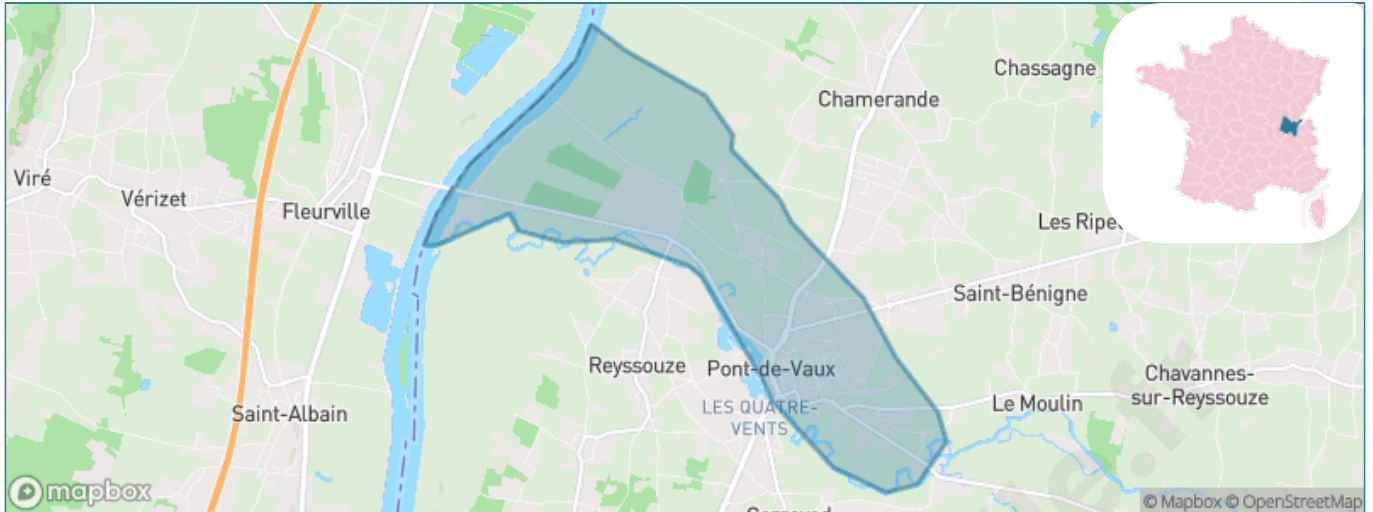
Présenté par

BIEN dans
ma **VILLE** 

Sommaire

Situation géographique	3
Statistiques sur la population	4
Evolution du nombre d'habitants	4
Tranche d'âge	5
0-14 ans	5
15-29 ans	5
30-44 ans	5
45-59 ans	5
60-74 ans	5
75-89 ans	5
90 ans et +	5
Activité professionnelle	5
Agriculteurs	5
Artisans, Commerçants	5
Cadres et sup.	5
Professions intermédiaires	5
Employé	5
Ouvrier	5
Retraité	5
Autres	5
Niveau de diplôme	6
Sans diplôme ou CEP	6
Brevet, BEPC, DNB	6
CAP-BEP ou équivalent	6
BAC ou équivalent	6
BAC+2	6
BAC+3 ou +4	6
BAC+5 ou plus	6
Composition des ménages	6
Couple sans enfant	6
Couple avec enfant(s)	6
Famille monoparentale	6
Colocation / Autre	6
Personnes seules	6
Profil électoraux	7
Premier tour	7
Sécurité	8
Evolution du nombre d'infractions	8
Pour comparer	9
Services à la population	10
Commerce	10
Éducation	10
Villes autour de Pont-de-Vaux	11
Avis sur la ville de Pont-de-Vaux	12
Moyenne par critère	12
Villes autour de Pont-de-Vaux	12
Répartition des avis par note	12
Répartition des avis par note	12

Situation géographique



i Informations clés

- **Région** : Auvergne-Rhône-Alpes
- **Département** : Ain
- **Code postal** : 01190
- **Superficie** : 7 km²



Statistiques sur la population



Nombre d'habitants

2 204



Age moyen

48 ans



Pop active

42.8%



Taux chômage

8.7%



Pop densité

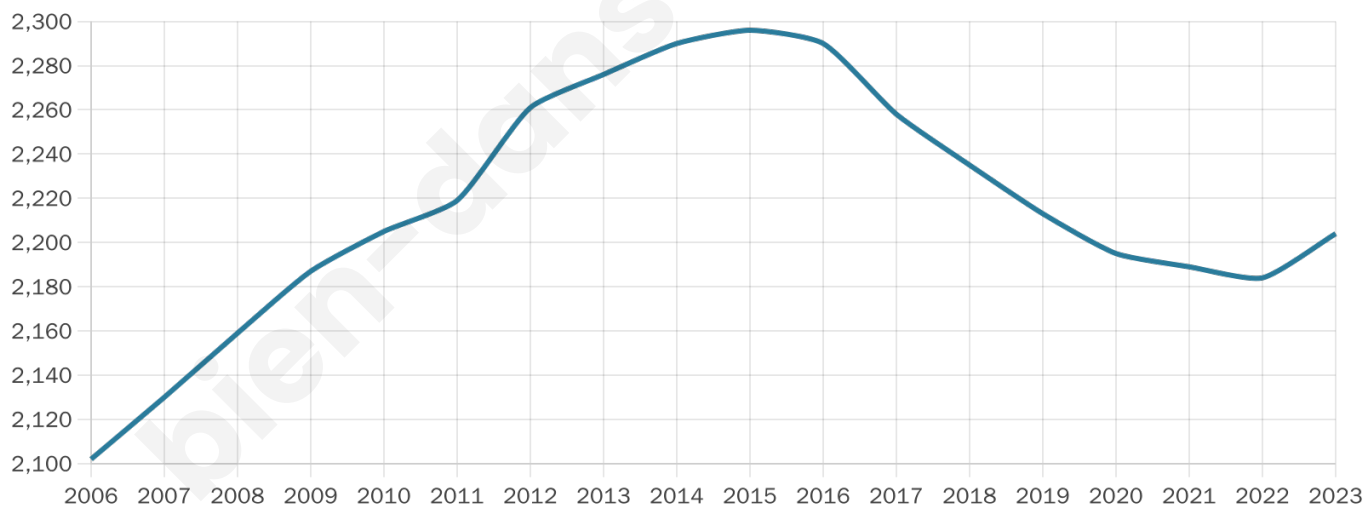
315 h/km²



Revenu moyen

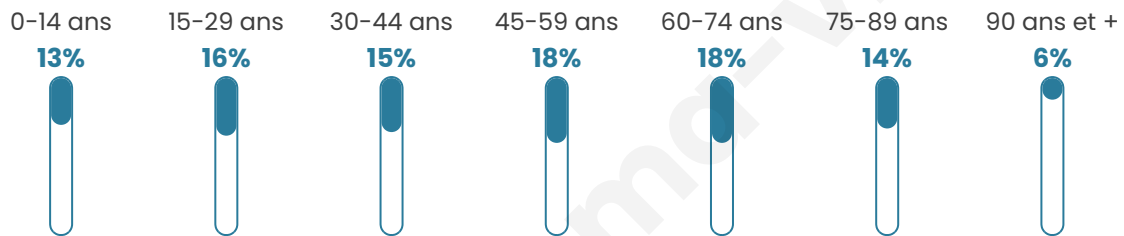
21 070 €/an

Evolution du nombre d'habitants

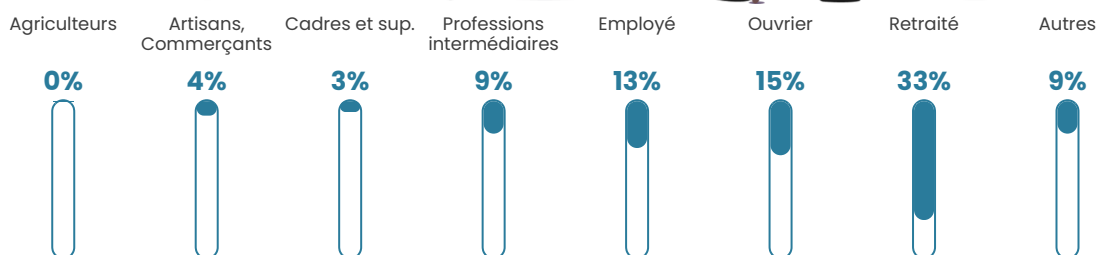


Sources : Institut national de la statistique et des études économiques (insee) selon Les dernières parutions officielles de 2024 portant sur les années 2020, 2021 et 2022.


Tranche d'âge




Activité professionnelle



Niveau de diplôme














Composition des ménages



Profils électoraux

Premier tour

	Emmanuel MACRON	32.94 %
	Marine LE PEN	24.37 %
	Jean-Luc MÉLENCHON	16.86 %
	Éric ZEMMOUR	5.95 %
	Valérie PÉCRESSÉ	5.85 %
	Yannick JADOT	3.51 %
	Jean LASSALLE	3.02 %
	Nicolas DUPONT- AIGNAN	2.73 %
	Anne HIDALGO	1.75 %
	Fabien ROUSSEL	1.27 %
	Nathalie ARTHAUD	0.88 %
	Philippe POUTOU	0.88 %



1 484 inscrits

Participation : 70.75%

Votes blancs : 1.52%

Votes nuls : 0.76%

Second tour

	Emmanuel MACRON	59,02 %
	Marine LE PEN	40,98 %

1 484 inscrits

Participation : 69.68%

Votes blancs : 5.42%

Votes nuls : 1.35%

Sécurité



Agressions physiques / sexuelles

5



Cambriolages

0



Vols / dégradations

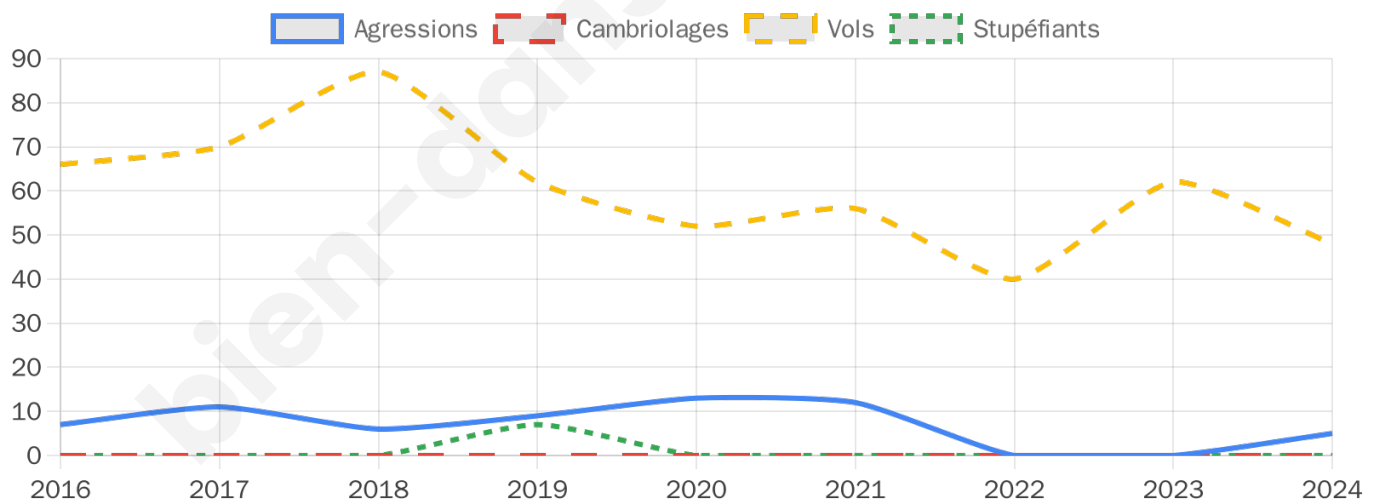
48



Stupéfiants

0

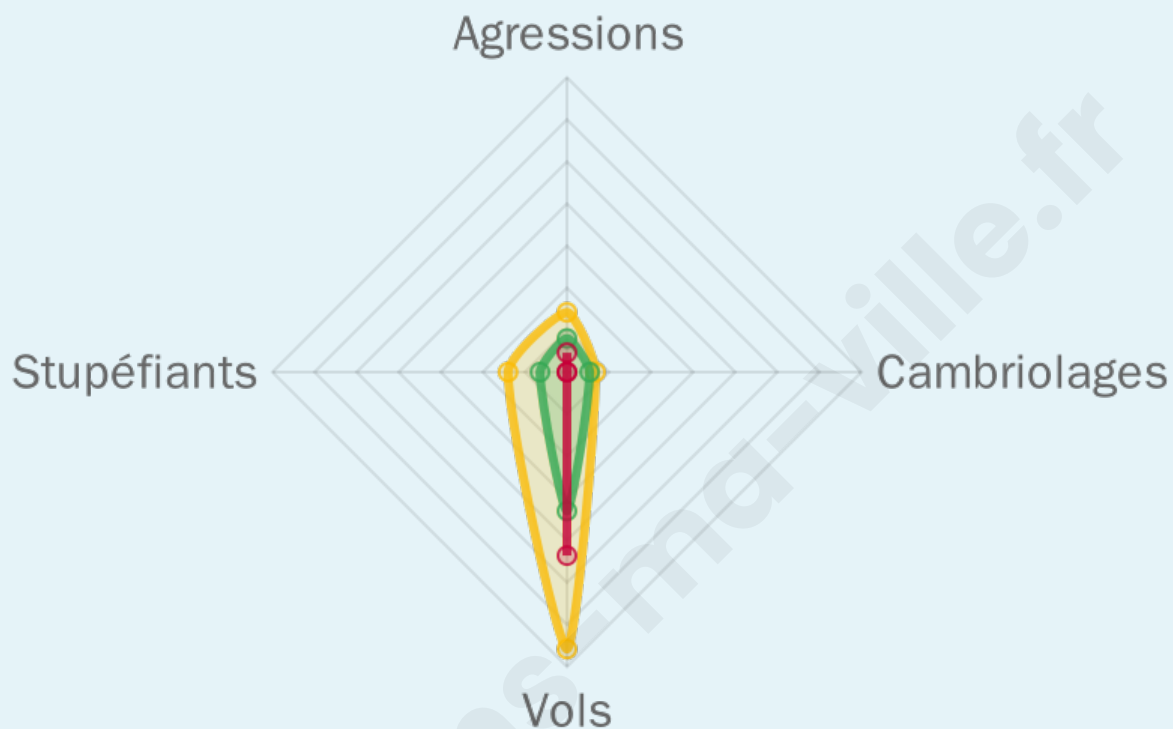
Evolution du nombre d'infractions



Pour comparer

(en proportion du nombre d'habitants)

■ Ville ■ Département ■ Région



Sources : Bases statistiques communale, départementale et régionale de la délinquance enregistrée par la police et la gendarmerie nationales selon les dernières parutions officielles de 2025 portant sur l'année 2024 ([data.gouv](https://data.gouv.fr)).

Agressions physiques / sexuelles : Violences sexuelles, coups et blessures volontaires intrafamiliaux, coups et blessures volontaires, autres coups, blessures volontaires et vols violents sans arme.

Cambriolages : Cambriolages de logements.

Vols : Vols avec armes, vols d'accessoires sur véhicules, vols dans les véhicules, vols de véhicules, vols sans violence contre des personnes, destructions, dégradations volontaires et escroqueries.

Stupéfiants : Trafic de stupéfiants dont (AFD) et usage de stupéfiants.

Services à la population



Commerce

Hypermarché	X <u>Mâcon</u> 14km
Supermarché	2
Superette	1
Boulangerie	3
Boucherie	3
Restaurant	12
Garage	3
Station-service	X <u>Saint-Bénigne</u> 3km
Banque	3
La poste	X <u>Saint-Albain</u> 5km
Coiffeur	10
Tabac	1
Bars / discothèque	8
Bibliothèque	X <u>Vire</u> 7km
Cinéma	X <u>Tournus</u> 14km
Vétérinaire	1



Santé

Pharmacie	2
Hôpital	X <u>Mâcon</u> 15km
Laboratoire d'analyses médicales	1
Etablissement pour handicapé	X <u>Feillens</u> 11km
EHPA	2
Médecin	3
Dentiste	3
Chirurgien	X <u>Mâcon</u> 16km
Dermatologue	X <u>Tournus</u> 15km
Anesthésiste	X <u>Mâcon</u> 16km
Gastro-entérologue	X <u>Mâcon</u> 16km
Gynécologue	X <u>Mâcon</u> 16km
Cancérologue	X <u>Mâcon</u> 16km
Neurologue	X <u>Mâcon</u> 16km
Ophthalmologue	X <u>Mâcon</u> 16km
ORL	X <u>Mâcon</u> 16km
Cardiologue	X <u>Mâcon</u> 16km
Pédiatre	X <u>Mâcon</u> 16km
Pneumologue	X <u>Bourg-en-Bresse</u> 35km
Psychologue	X <u>Mâcon</u> 16km
Radiologue	X <u>Tournus</u> 15km
Rhumatologue	X <u>Mâcon</u> 16km
Sage-femme	1



Éducation

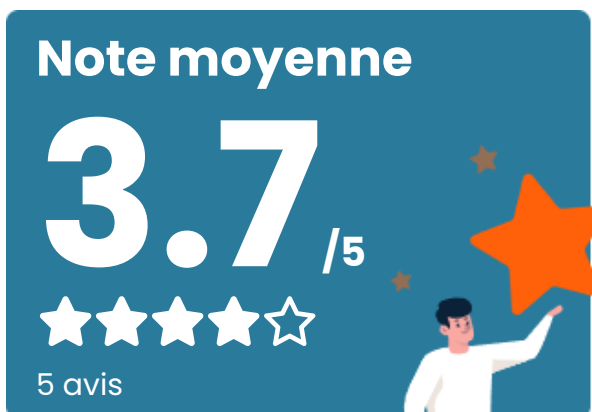
Crèche	1
Ecole maternelle Public	X <u>Reyssouze</u> 1km
Ecole maternelle Privé	X <u>Villeurbanne</u> 74km
Ecole primaire Public	1
Ecole primaire Privé	X <u>Manziat</u> 8km
Collège Public	1
Collège Privé	X <u>Chavannes-sur-Reyssouze</u> 4km
Lycée Public	X <u>Tournus</u> 15km
Lycée Privé	X <u>Mâcon</u> 14km

Sources : Base Sirene des entreprises et de leurs établissements selon les dernières parutions officielles de 2025 portant sur l'année 2024 ([data.gouv](https://data.gouv.fr)). Liste, localisation et tarifs des professionnels de santé selon les dernières parutions officielles de 2025 portant sur l'année 2024 ([opendatasoft](https://opendatasoft.com)) et FINISS Extraction du Fichier des établissements selon les dernières parutions officielles de 2025 portant sur l'année 2024 ([data.gouv](https://data.gouv.fr)). Adresse et géolocalisation des établissements d'enseignement du premier et second degrés selon les dernières parutions officielles de 2025 portant sur l'année 2024 ([data.education.gouv](https://data.education.gouv.fr))

Villes autour de Pont-de-Vaux

Ville	Habitants	Superficie	Pop densité	Pop active	Taux chômage	Revenu moyen	Prix immobilier
Reyssouze	996	9 km ²	111 h/km ²	45.4%	2.9%	23 300 €/an	2 037 €/m ²
Gorrevod	815	6 km ²	136 h/km ²	45.5%	4.3%	22 580 €/an	1 170 €/m ²
Saint-Bénigne (1 avis)	1 359	16 km ²	85 h/km ²	44.8%	2.6%	23 070 €/an	1 777 €/m ²
Saint-Albain	550	5 km ²	110 h/km ²	52.9%	5.1%	22 410 €/an	2 156 €/m ²
Fleurville	492	3 km ²	164 h/km ²	48.2%	3.7%	24 840 €/an	1 399 €/m ²
Boz (1 avis)	513	7 km ²	73 h/km ²	49.1%	2.1%	24 300 €/an	1 437 €/m ²
Arbigny (1 avis)	462	17 km ²	27 h/km ²	47%	3.5%	23 080 €/an	672 €/m ²
Chavannes-sur-Reyssouze (1 avis)	726	16 km ²	45 h/km ²	51.7%	3.6%	23 460 €/an	1 628 €/m ²
Ozan (1 avis)	732	6 km ²	122 h/km ²	53.4%	4.1%	23 270 €/an	1 986 €/m ²
Chevroux (1 avis)	990	17 km ²	58 h/km ²	50.9%	3.8%	23 750 €/an	1 539 €/m ²
La Salle (1 avis)	506	5 km ²	101 h/km ²	49.2%	3.6%	24 780 €/an	1 729 €/m ²
Saint-Étienne-sur-Reyssouze	572	13 km ²	44 h/km ²	50.5%	3.7%	23 260 €/an	1 498 €/m ²
Asnières-sur-Saône	78	4 km ²	20 h/km ²	47.4%	6.4%	NC	1 351 €/m ²
Montbellet	870	19 km ²	46 h/km ²	47.5%	3.4%	23 680 €/an	1 430 €/m ²
Senozan	1 135	4 km ²	284 h/km ²	44.1%	3.5%	24 700 €/an	1 870 €/m ²

Avis sur la ville de Pont-de-Vaux



Moyenne par critère



Villes autour de Pont-de-Vaux

Ville	Note globale	Sécurité	Éducation	Sport Loisir	Environnement	Vie pratique
Reyssouze	-	-	-	-	-	-
Gorrevod	-	-	-	-	-	-
Saint-Bénigne (1 avis)	2.8	4.0	3.0	3.0	3.0	1.0
Saint-Albain	-	-	-	-	-	-
Fleurville	-	-	-	-	-	-
Boz (1 avis)	3.4	5.0	5.0	0.0	5.0	2.0
Arbigny (1 avis)	1.8	4.0	4.0	0.0	1.0	0.0
Chavannes-sur-Reyssouze (1 avis)	4.0	5.0	4.0	4.0	4.0	3.0
Ozan (1 avis)	3.4	3.0	5.0	1.0	5.0	3.0
Chevroux (1 avis)	3.0	3.0	4.0	3.0	4.0	1.0
La Salle (1 avis)	3.8	3.0	4.0	4.0	4.0	4.0
Saint-Étienne-sur-Reyssouze	-	-	-	-	-	-
Asnières-sur-Saône	-	-	-	-	-	-
Montbellet	-	-	-	-	-	-
Senozan	-	-	-	-	-	-



Vous aimez votre ville ? Notez-la !

Et faites-nous part de vos remarques constructives



Avec

BIEN dans ma **VILLE** 