



Version web

# Ville de Pont-de-Salars

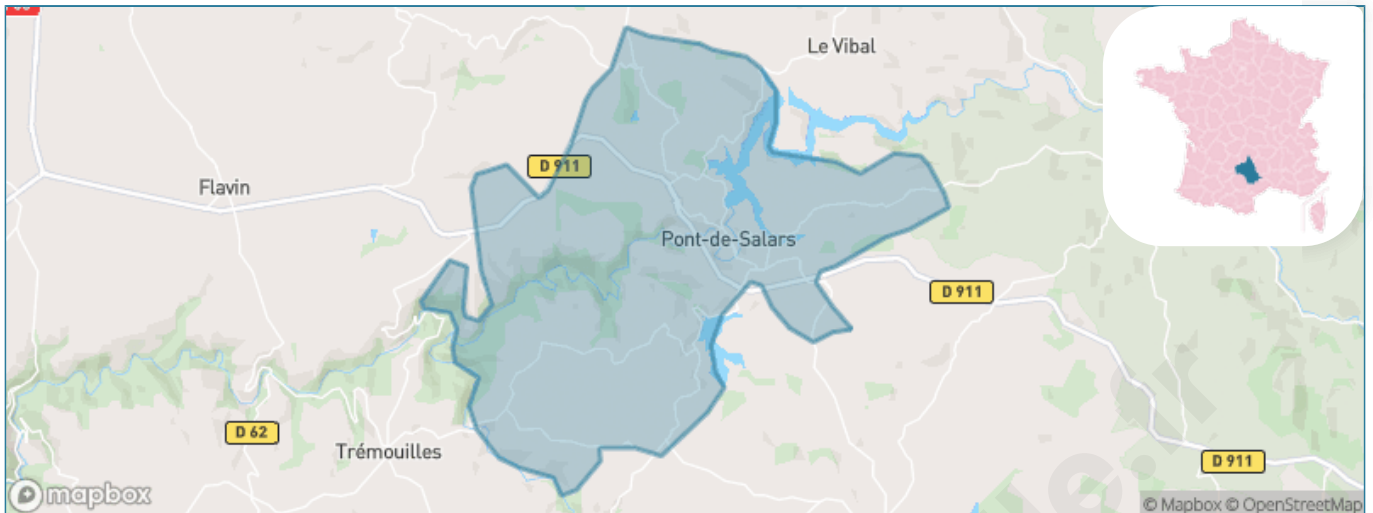
Présenté par



# Sommaire

Situation géographique .....	3
Statistiques sur la population .....	4
Evolution du nombre d'habitants .....	4
Tranche d'âge .....	5
0-14 ans .....	5
15-29 ans .....	5
30-44 ans .....	5
45-59 ans .....	5
60-74 ans .....	5
75-89 ans .....	5
90 ans et + .....	5
Activité professionnelle .....	5
Agriculteurs .....	5
Artisans, Commerçants .....	5
Cadres et sup. ....	5
Professions intermédiaires .....	5
Employé .....	5
Ouvrier .....	5
Retraité .....	5
Autres .....	5
Niveau de diplôme .....	6
Sans diplôme ou CEP .....	6
Brevet, BEPC, DNB .....	6
CAP-BEP ou équivalent .....	6
BAC ou équivalent .....	6
BAC+2 .....	6
BAC+3 ou +4 .....	6
BAC+5 ou plus .....	6
Composition des ménages .....	6
Couple sans enfant .....	6
Couple avec enfant(s) .....	6
Famille monoparentale .....	6
Colocation / Autre .....	6
Personnes seules .....	6
Profils électoraux .....	7
Premier tour .....	7
Sécurité .....	8
Evolution du nombre d'infractions .....	8
Pour comparer .....	9
Services à la population .....	10
Commerce .....	10
Éducation .....	10
Villes autour de Pont-de-Salars .....	11

# Situation géographique



## i Informations clés

- **Région** : Occitanie
- **Département** : Aveyron
- **Code postal** : 12290
- **Superficie** : 44 km<sup>2</sup>



**AVEYRON**



**LE DÉPARTEMENT**

# Statistiques sur la population



Nombre d'habitants

**1 623**



Age moyen

**46 ans**



Pop active

**44.1%**



Taux chômage

**3.7%**



Pop densité

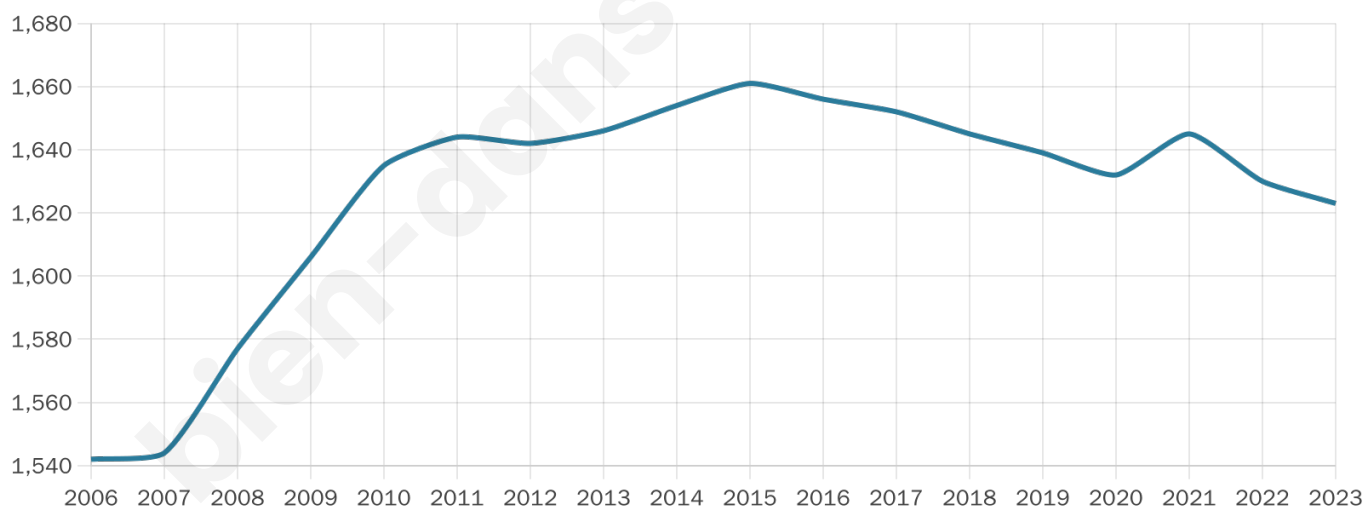
**37 h/km<sup>2</sup>**



Revenu moyen

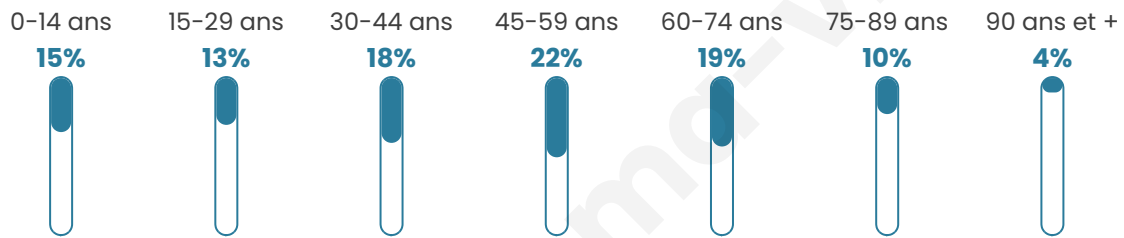
**22 690 €/an**

## Evolution du nombre d'habitants

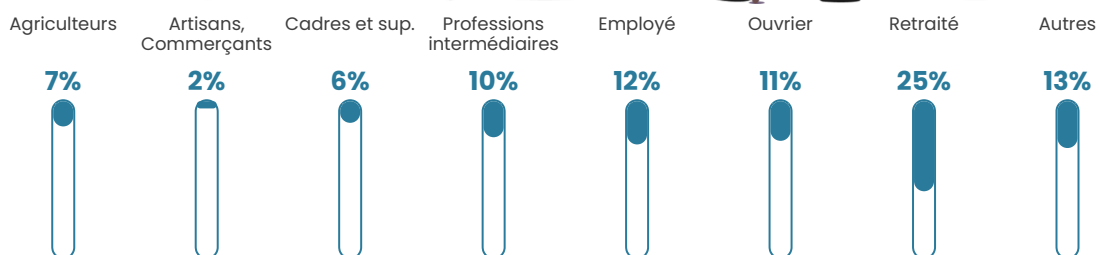


Sources : Institut national de la statistique et des études économiques (insee) selon Les dernières parutions officielles de 2024 portant sur les années 2020, 2021 et 2022.


## Tranche d'âge




## Activité professionnelle



## Niveau de diplôme








## Composition des ménages



# Profils électoraux

## Premier tour

	Emmanuel MACRON	27.41 %
	Marine LE PEN	24.83 %
	Jean-Luc MÉLENCHON	12.89 %
	Jean LASSALLE	12.61 %
	Éric ZEMMOUR	6.02 %
	Valérie PÉCRESSÉ	6.02 %
	Nicolas DUPONT- AIGNAN	2.48 %
	Yannick JADOT	2.39 %
	Fabien ROUSSEL	2.01 %
	Anne HIDALGO	1.91 %
	Philippe POUTOU	0.96 %
	Nathalie ARTHAUD	0.48 %



### 1 267 inscrits

Participation : 84.69%

Votes blancs : 1.58%

Votes nuls : 0.84%

## Second tour

	Emmanuel MACRON	54,85 %
	Marine LE PEN	45,15 %

### 1 268 inscrits

Participation : 82.81%

Votes blancs : 6.19%

Votes nuls : 2.48%

# Sécurité



Agressions physiques / sexuelles

0



Cambriolages

0



Vols / dégradations

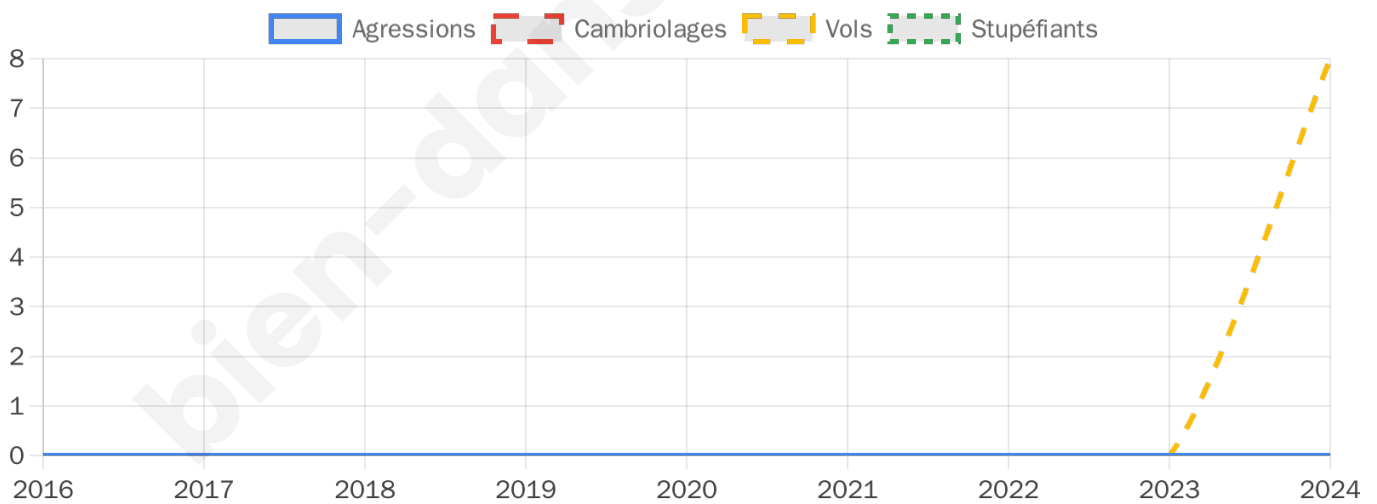
8



Stupéfiants

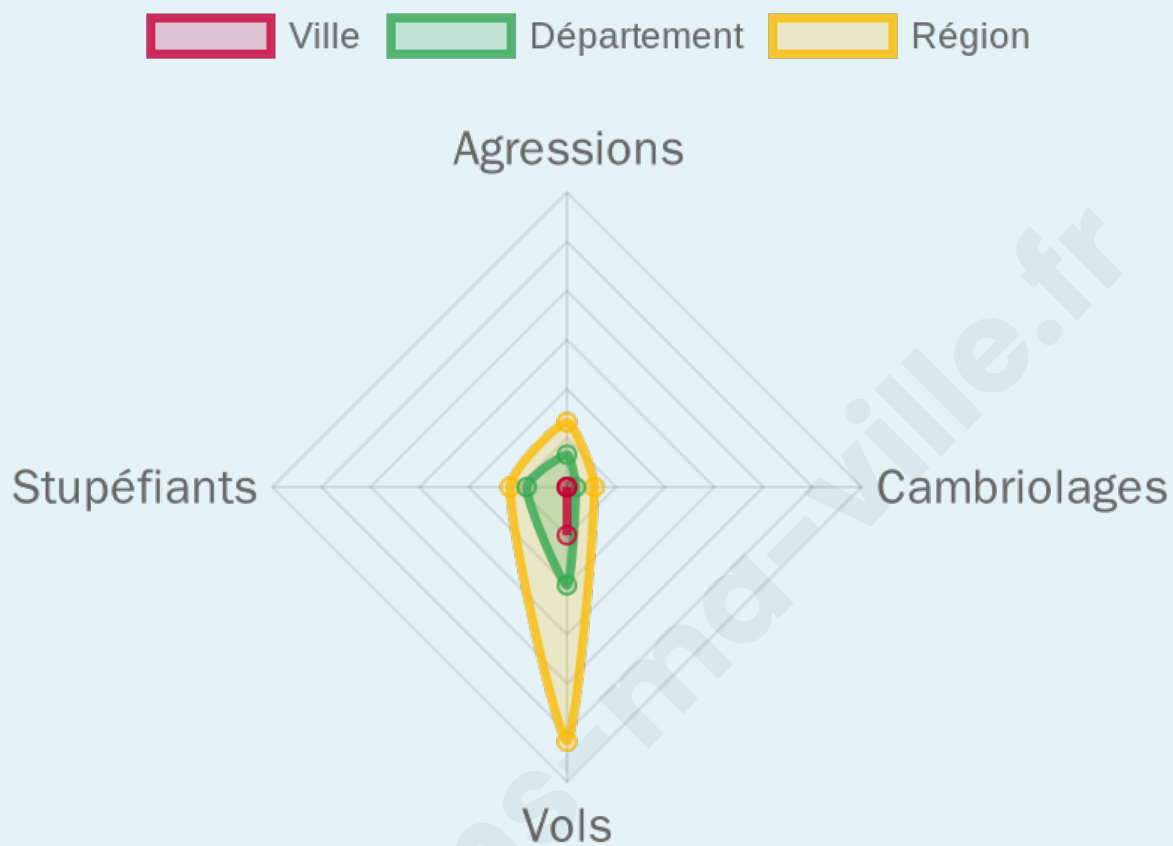
0

## Evolution du nombre d'infractions



## Pour comparer

(en proportion du nombre d'habitants)



Sources : Bases statistiques communale, départementale et régionale de la délinquance enregistrée par la police et la gendarmerie nationales selon les dernières parutions officielles de 2025 portant sur l'année 2024 ([data.gouv](https://data.gouv.fr)).

Agressions physiques / sexuelles : Violences sexuelles, coups et blessures volontaires intrafamiliaux, coups et blessures volontaires, autres coups, blessures volontaires et vols violents sans arme.

Cambriolages : Cambriolages de logements.

Vols : Vols avec armes, vols d'accessoires sur véhicules, vols dans les véhicules, vols de véhicules, vols sans violence contre des personnes, destructions, dégradations volontaires et escroqueries.

Stupéfiants : Trafic de stupéfiants dont (AFD) et usage de stupéfiants.

# Services à la population



## Commerce

Hypermarché	X <a href="#">Millau</a> 33km
Supermarché	1
Superette	X <a href="#">Agen-d'Aveyron</a> 9km
Boulangerie	1
Boucherie	X <a href="#">Arviou</a> 12km
Restaurant	4
Garage	3
Station-service	2
Banque	2
La poste	X <a href="#">Flavin</a> 8km
Coiffeur	5
Tabac	1
Bars / discothèque	1
Bibliothèque	1
Cinéma	X <a href="#">Salles-Curan</a> 12km
Vétérinaire	5



## Santé

Pharmacie	1
Hôpital	X <a href="#">Olemps</a> 16km
Laboratoire d'analyses médicales	X <a href="#">Luc-la-Primaube</a> 14km
Etablissement pour handicapé	1
EHPA	1
Médecin	4
Dentiste	X <a href="#">Canet-de-Salars</a> 6km
Chirurgien	X <a href="#">Rodez</a> 15km
Dermatologue	X <a href="#">Rodez</a> 15km
Anesthésiste	X <a href="#">Villefranche-de-Rouergue</a> 56km
Gastro-entérologue	X <a href="#">Rodez</a> 15km
Gynécologue	X <a href="#">Millau</a> 34km
Cancérologue	X <a href="#">Aurillac</a> 74km
Neurologue	X <a href="#">Rodez</a> 15km
Ophthalmologue	X <a href="#">Rodez</a> 15km
ORL	X <a href="#">Rodez</a> 14km
Cardiologue	X <a href="#">Rodez</a> 16km
Pédiatre	X <a href="#">Rodez</a> 16km
Pneumologue	X <a href="#">Rodez</a> 16km
Psychologue	X <a href="#">Rodez</a> 15km
Radiologue	X <a href="#">Luc-la-Primaube</a> 14km
Rhumatologue	X <a href="#">Rodez</a> 15km
Sage-femme	X <a href="#">Laissac-Sévérac l'Église</a> 13km



## Éducation

Crèche	X <a href="#">Séguir</a> 8km
Ecole maternelle Public	X <a href="#">Prades-Salars</a> 5km
Ecole maternelle Privé	X <a href="#">Espalion</a> 27km
Ecole primaire Public	1
Ecole primaire Privé	1
Collège Public	1
Collège Privé	X <a href="#">Salles-Curan</a> 12km
Lycée Public	X <a href="#">Rodez</a> 15km
Lycée Privé	X <a href="#">Laissac-Sévérac l'Église</a> 13km

Sources : Base Sirene des entreprises et de leurs établissements selon les dernières parutions officielles de 2025 portant sur l'année 2024 ([data.gouv](#)). Liste, localisation et tarifs des professionnels de santé selon les dernières parutions officielles de 2025 portant sur l'année 2024 ([opendatasoft](#)) et FINISS Extraction du Fichier des établissements selon les dernières parutions officielles de 2025 portant sur l'année 2024 ([data.gouv](#)). Adresse et géolocalisation des établissements d'enseignement du premier et second degrés selon les dernières parutions officielles de 2025 portant sur l'année 2024 ([data.education.gouv](#))

## Villes autour de Pont-de-Salars

Ville	Habitants	Superficie	Pop densité	Pop active	Taux chômage	Revenu moyen	Prix immobilier
Le Vibal	519	25 km <sup>2</sup>	21 h/km <sup>2</sup>	48.6%	2.5%	21 480 €/an	2 179 €/m <sup>2</sup>
Prades-Salars	311	30 km <sup>2</sup>	10 h/km <sup>2</sup>	50.8%	1.3%	19 970 €/an	1 191 €/m <sup>2</sup>
Canet-de-Salars	451	30 km <sup>2</sup>	15 h/km <sup>2</sup>	48.6%	4.2%	22 110 €/an	833 €/m <sup>2</sup>
Arques	159	11 km <sup>2</sup>	14 h/km <sup>2</sup>	50.9%	1.9%	23 840 €/an	2 040 €/m <sup>2</sup>
Trémouilles	473	28 km <sup>2</sup>	17 h/km <sup>2</sup>	45.7%	4.2%	18 420 €/an	1 710 €/m <sup>2</sup>
Ségur	534	67 km <sup>2</sup>	8 h/km <sup>2</sup>	42.3%	2.1%	20 110 €/an	802 €/m <sup>2</sup>
Sainte-Radegonde	1 793	30 km <sup>2</sup>	60 h/km <sup>2</sup>	46.4%	2%	26 930 €/an	1 759 €/m <sup>2</sup>
Agen-d'Aveyron	1 116	22 km <sup>2</sup>	51 h/km <sup>2</sup>	50.2%	1.4%	25 590 €/an	1 006 €/m <sup>2</sup>
Flavin (4 avis)	2 392	50 km <sup>2</sup>	48 h/km <sup>2</sup>	49.4%	2%	24 530 €/an	1 723 €/m <sup>2</sup>
La Loubière	1 573	28 km <sup>2</sup>	56 h/km <sup>2</sup>	48.5%	1.6%	26 690 €/an	1 815 €/m <sup>2</sup>
Bertholène	1 043	47 km <sup>2</sup>	22 h/km <sup>2</sup>	46.5%	2.2%	21 800 €/an	643 €/m <sup>2</sup>
Arviou	774	46 km <sup>2</sup>	17 h/km <sup>2</sup>	41.1%	2.1%	21 580 €/an	1 014 €/m <sup>2</sup>
Salles-Curan (1 avis)	1 043	93 km <sup>2</sup>	11 h/km <sup>2</sup>	38.8%	3%	20 900 €/an	1 023 €/m <sup>2</sup>
Laissac-Sévérac l'Église (1 avis)	2 141	33 km <sup>2</sup>	65 h/km <sup>2</sup>	42.7%	2.5%	21 860 €/an	1 441 €/m <sup>2</sup>
Montrozier (1 avis)	1 717	46 km <sup>2</sup>	37 h/km <sup>2</sup>	47.9%	2.4%	24 720 €/an	1 425 €/m <sup>2</sup>

bien-dans-ma-ville.fr



# **Vous aimez votre ville ? Notez-la !**

Et faites-nous part de vos remarques constructives



Avec

**BIEN** dans ma **VILLE** 