



Version web

Ville de Pont de Montvert – Sud Mont Lozère

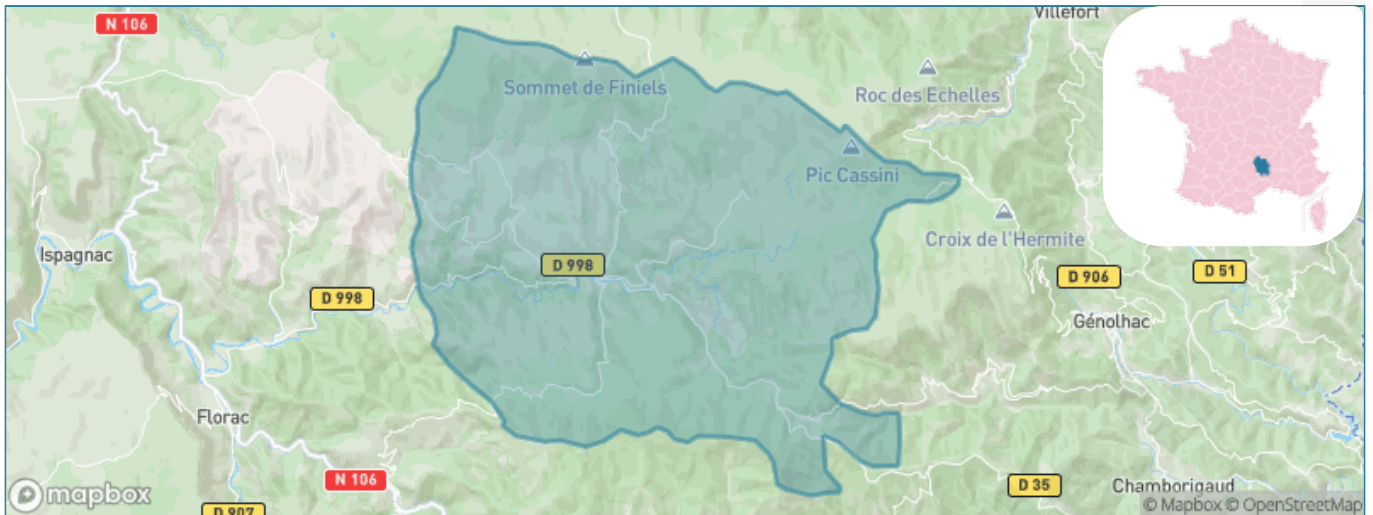
Présenté par

BIEN dans
ma **VILLE** 

Sommaire

Situation géographique	3
Statistiques sur la population	4
Evolution du nombre d'habitants	4
Tranche d'âge	5
0-14 ans	5
15-29 ans	5
30-44 ans	5
45-59 ans	5
60-74 ans	5
75-89 ans	5
90 ans et +	5
Activité professionnelle	5
Agriculteurs	5
Artisans, Commerçants	5
Cadres et sup.	5
Professions intermédiaires	5
Employé	5
Ouvrier	5
Retraité	5
Autres	5
Niveau de diplôme	6
Sans diplôme ou CEP	6
Brevet, BEPC, DNB	6
CAP-BEP ou équivalent	6
BAC ou équivalent	6
BAC+2	6
BAC+3 ou +4	6
BAC+5 ou plus	6
Composition des ménages	6
Couple sans enfant	6
Couple avec enfant(s)	6
Famille monoparentale	6
Colocation / Autre	6
Personnes seules	6
Profils électoraux	7
Premier tour	7
Sécurité	8
Evolution du nombre d'infractions	8
Pour comparer	9
Services à la population	10
Commerce	10
Éducation	10
Villes autour de Pont de Montvert - Sud Mont Lozère	11

Situation géographique



i Informations clés

- **Région** : Occitanie
- **Département** : Lozère
- **Code postal** : 48220
- **Superficie** : 167 km²



Statistiques sur la population



Nombre d'habitants

557



Age moyen

46 ans



Pop active

46.1%



Taux chômage

9.8%



Pop densité

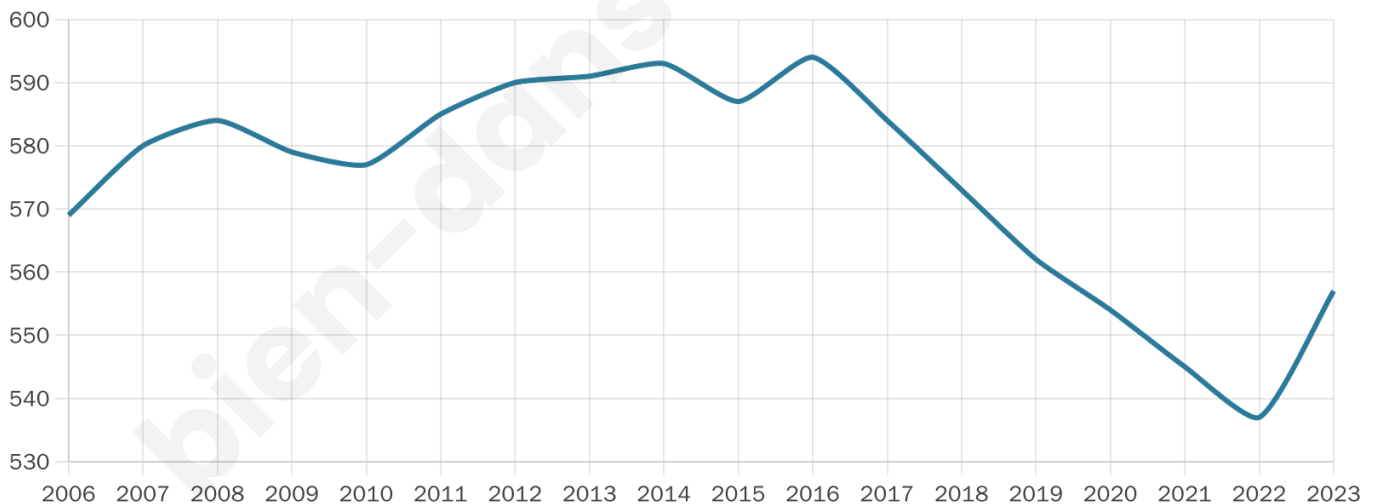
3 h/km²



Revenu moyen

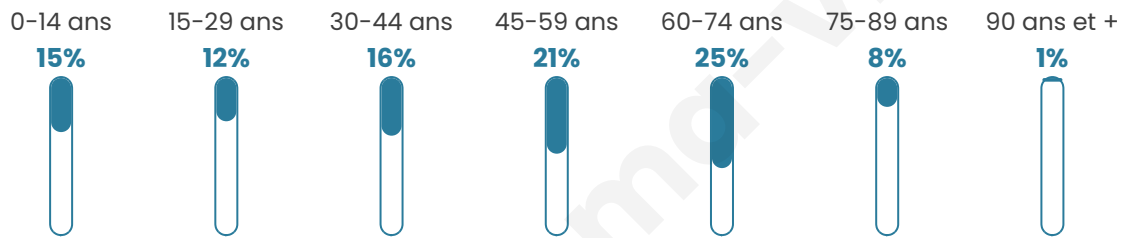
19 680 €/an

Evolution du nombre d'habitants

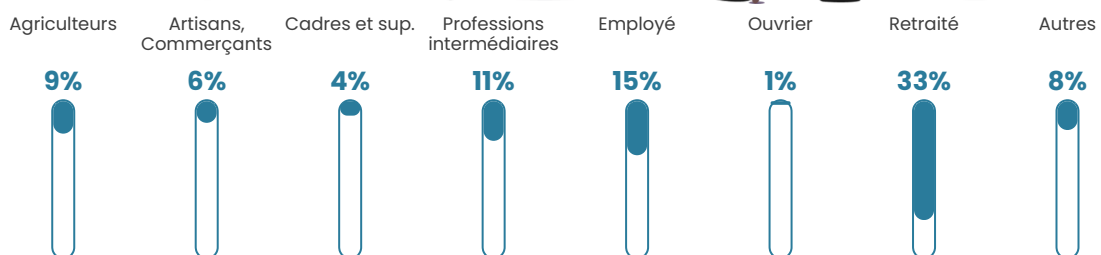


Sources : Institut national de la statistique et des études économiques (insee) selon Les dernières parutions officielles de 2024 portant sur les années 2020, 2021 et 2022.


Tranche d'âge



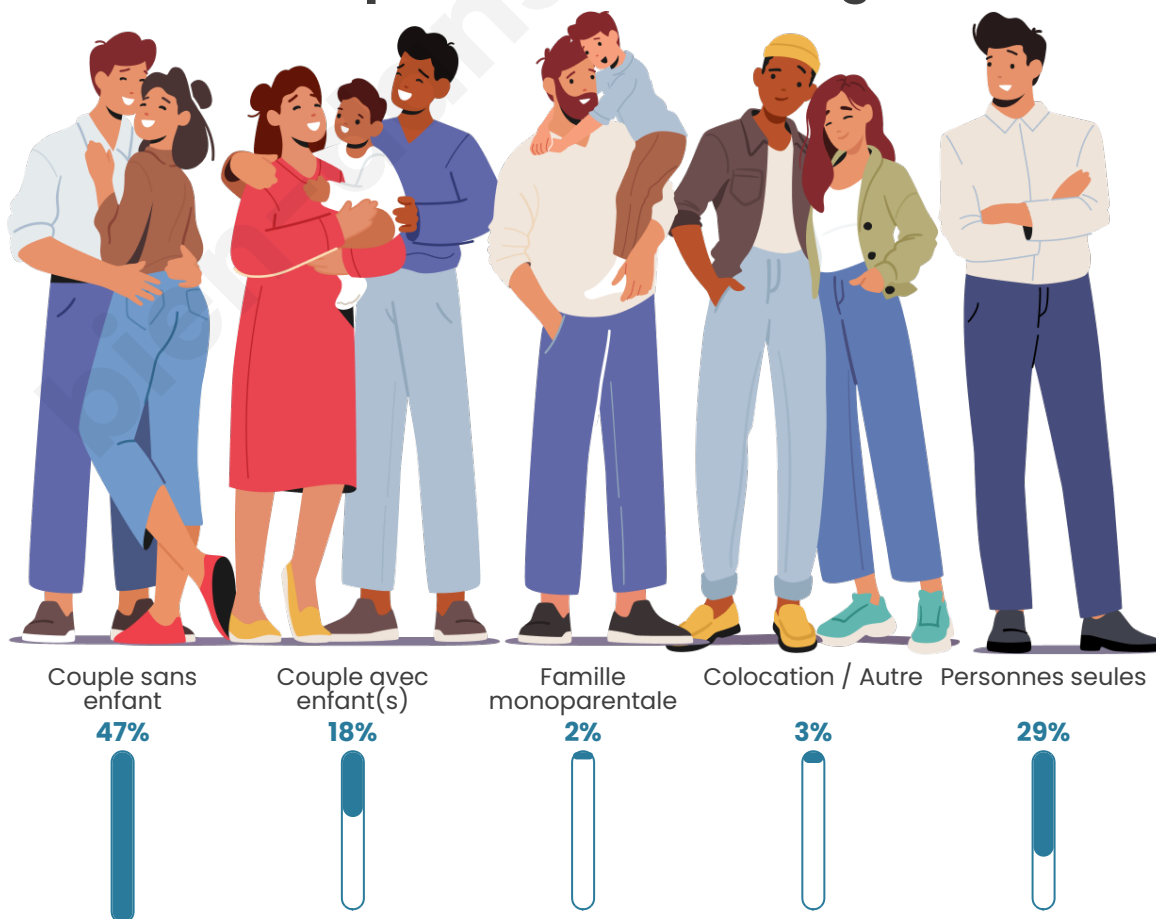
Activité professionnelle



Niveau de diplôme















Composition des ménages



Profils électoraux



Premier tour

	Jean-Luc MÉLENCHON	32.89 %
	Emmanuel MACRON	17.00 %
	Jean LASSALLE	13.25 %
	Marine LE PEN	10.82 %
	Fabien ROUSSEL	5.74 %
	Éric ZEMMOUR	5.52 %
	Yannick JADOT	4.86 %
	Anne HIDALGO	3.31 %
	Valérie PÉCRESSE	3.09 %
	Nicolas DUPONT-AIGNAN	1.55 %
	Philippe POUTOU	1.10 %
	Nathalie ARTHAUD	0.88 %

582 inscrits

Participation : 79.55%
Votes blancs : 0.43%
Votes nuls : 1.73%

Second tour

	Emmanuel MACRON	65,65 %
	Marine LE PEN	34,35 %

581 inscrits

Participation : 70.22%
Votes blancs : 13.97%
Votes nuls : 5.39%

Sécurité



Agressions physiques / sexuelles

0



Cambriolages

0



Vols / dégradations

0



Stupéfiants

0

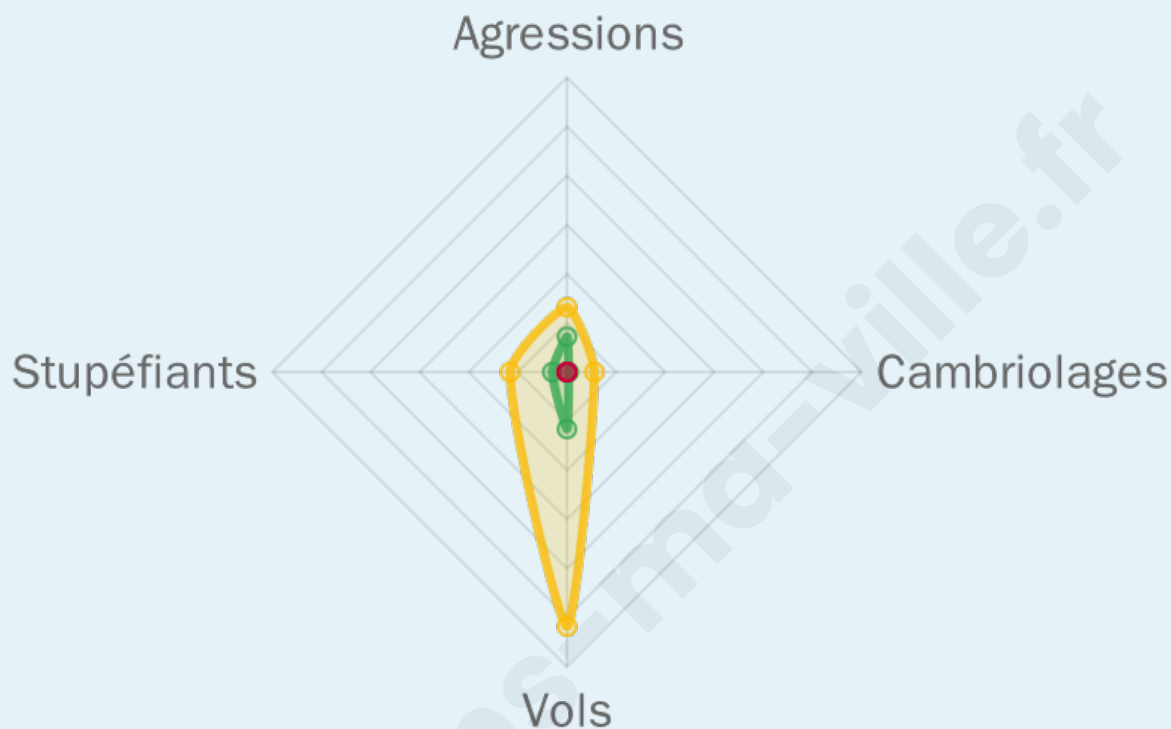
Evolution du nombre d'infractions



Pour comparer

(en proportion du nombre d'habitants)

■ Ville ■ Département ■ Région



Sources : Bases statistiques communale, départementale et régionale de la délinquance enregistrée par la police et la gendarmerie nationales selon les dernières parutions officielles de 2025 portant sur l'année 2024 ([data.gouv](https://data.gouv.fr)).

Agressions physiques / sexuelles : Violences sexuelles, coups et blessures volontaires intrafamiliaux, coups et blessures volontaires, autres coups, blessures volontaires et vols violents sans arme.

Cambriolages : Cambriolages de logements.

Vols : Vols avec armes, vols d'accessoires sur véhicules, vols dans les véhicules, vols de véhicules, vols sans violence contre des personnes, destructions, dégradations volontaires et escroqueries.

Stupéfiants : Trafic de stupéfiants dont (AFD) et usage de stupéfiants.

Services à la population



Commerce

Hypermarché	X Mende 27km
Supermarché	X Florac Trois Rivières 13km
Superette	2
Boulangerie	1
Boucherie	1
Restaurant	4
Garage	1
Station-service	X Mont Lozère et Goulet 13km
Banque	X Florac Trois Rivières 13km
La poste	X Florac Trois Rivières 13km
Coiffeur	1
Tabac	X Florac Trois Rivières 13km
Bars / discothèque	2
Bibliothèque	X Concoules 19km
Cinéma	X Saint-Martin-de-Lansuscle 16km
Vétérinaire	X Florac Trois Rivières 13km



Santé

Pharmacie	1
Hôpital	X Ponteils-et-Brésis 16km
Laboratoire d'analyses médicales	X Mende 28km
Etablissement pour handicapé	X Florac Trois Rivières 13km
EHPA	X Vialas 12km
Médecin	2
Dentiste	X Florac Trois Rivières 13km
Chirurgien	X Mende 26km
Dermatologue	X Alès 38km
Anesthésiste	X Alès 37km
Gastro-entérologue	X Alès 38km
Gynécologue	X Génolhac 16km
Cancérologue	X Alès 37km
Neurologue	X Aubenas 58km
Ophtalmologue	X Le Collet-de-Dèze 19km
ORL	X Mende 26km
Cardiologue	X Saint-Privat-de-Vallongue 14km
Pédiatre	X Mende 26km
Pneumologue	X Lasalle 36km
Psychologue	X Le Collet-de-Dèze 19km
Radiologue	X Mende 27km
Rhumatologue	X Alès 38km
Sage-femme	X Florac Trois Rivières 12km



Éducation

Crèche	2
Ecole maternelle Public	X Florac Trois Rivières 13km
Ecole maternelle Privé	X Langlade 74km
Ecole primaire Public	1
Ecole primaire Privé	X Florac Trois Rivières 13km
Collège Public	X Florac Trois Rivières 13km
Collège Privé	X Mende 26km
Lycée Public	X Mende 26km
Lycée Privé	X Mende 25km

Sources : Base Sirene des entreprises et de leurs établissements selon les dernières parutions officielles de 2025 portant sur l'année 2024 ([data.gouv](#)). Liste, localisation et tarifs des professionnels de santé selon les dernières parutions officielles de 2025 portant sur l'année 2024 ([opendatasoft](#)) et FINESS Extraction du Fichier des établissements selon les dernières parutions officielles de 2025 portant sur l'année 2024 ([data.gouv](#)). Adresse et géolocalisation des établissements d'enseignement du premier et second degrés selon les dernières parutions officielles de 2025 portant sur l'année 2024 ([data.education.gouv](#))

Villes autour de Pont de Montvert – Sud Mont Lozère

Ville	Habitants	Superficie	Pop densité	Pop active	Taux chômage	Revenu moyen	Prix immobilier
Bédouès-Cocurès	457	30 km ²	15 h/km ²	47%	4.8%	21 750 €/an	1 154 €/m ²
Cubiérettes	44	11 km ²	4 h/km ²	50%	9.1%	NC	NC
Les Bondons	139	45 km ²	3 h/km ²	51.1%	7.2%	17 830 €/an	823 €/m ²
Cassagnas	126	35 km ²	4 h/km ²	38.1%	4%	20 820 €/an	1 379 €/m ²
Saint-Privat-de-Vallongue	274	23 km ²	12 h/km ²	29.9%	3.3%	17 500 €/an	1 293 €/m ²
Cubières	187	48 km ²	4 h/km ²	46%	2.1%	18 680 €/an	904 €/m ²
Ventalon en Cévennes (1 avis)	253	23 km ²	11 h/km ²	38.7%	7.1%	15 160 €/an	2 823 €/m ²
Saint-André-de-Lancize	151	22 km ²	7 h/km ²	50.3%	8.6%	16 960 €/an	1 563 €/m ²
Vialas	447	49 km ²	9 h/km ²	33.8%	3.8%	18 730 €/an	1 981 €/m ²
Florac Trois Rivières (8 avis)	2 100	48 km ²	44 h/km ²	42.4%	4%	21 280 €/an	1 324 €/m ²
Mont Lozère et Goulet (1 avis)	1 098	166 km ²	7 h/km ²	40.3%	3.7%	19 740 €/an	1 099 €/m ²
Barre-des-Cévennes (1 avis)	200	34 km ²	6 h/km ²	45.5%	2%	16 750 €/an	1 222 €/m ²
Altier	213	54 km ²	4 h/km ²	43.7%	3.3%	18 150 €/an	1 286 €/m ²
Cans et Cévennes	282	43 km ²	7 h/km ²	50.4%	5.7%	19 540 €/an	1 171 €/m ²
Saint-Hilaire-de-Lavit	104	10 km ²	10 h/km ²	46.2%	3.8%	NC	1 702 €/m ²

bien-dans-ma-ville.fr



Vous aimez votre ville ? Notez-la !

Et faites-nous part de vos remarques constructives



Avec

BIEN dans ma **VILLE** 