



Version web

Ville de Pont-de- Labeaume

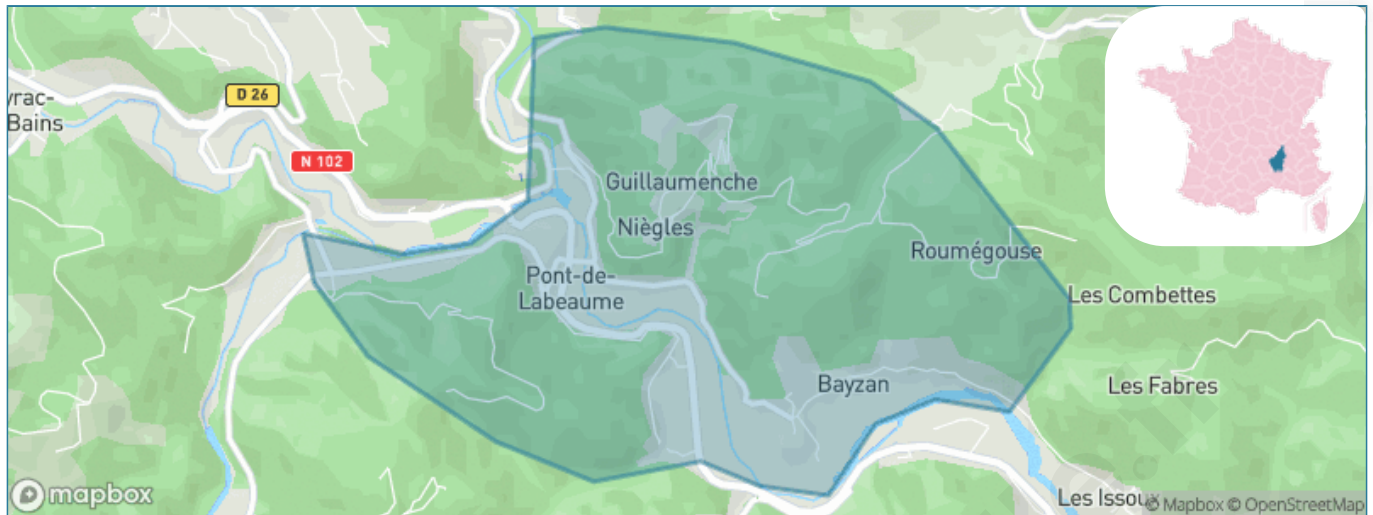
Présenté par

BIEN dans
ma **VILLE** 

Sommaire

| | |
|---|----|
| Situation géographique | 3 |
| Statistiques sur la population | 4 |
| Evolution du nombre d'habitants | 4 |
| Tranche d'âge | 5 |
| 0-14 ans | 5 |
| 15-29 ans | 5 |
| 30-44 ans | 5 |
| 45-59 ans | 5 |
| 60-74 ans | 5 |
| 75-89 ans | 5 |
| 90 ans et + | 5 |
| Activité professionnelle | 5 |
| Agriculteurs | 5 |
| Artisans, Commerçants | 5 |
| Cadres et sup. | 5 |
| Professions intermédiaires | 5 |
| Employé | 5 |
| Ouvrier | 5 |
| Retraité | 5 |
| Autres | 5 |
| Niveau de diplôme | 6 |
| Sans diplôme ou CEP | 6 |
| Brevet, BEPC, DNB | 6 |
| CAP-BEP ou équivalent | 6 |
| BAC ou équivalent | 6 |
| BAC+2 | 6 |
| BAC+3 ou +4 | 6 |
| BAC+5 ou plus | 6 |
| Composition des ménages | 6 |
| Couple sans enfant | 6 |
| Couple avec enfant(s) | 6 |
| Famille monoparentale | 6 |
| Colocation / Autre | 6 |
| Personnes seules | 6 |
| Profils électoraux | 7 |
| Premier tour | 7 |
| Sécurité | 8 |
| Evolution du nombre d'infractions | 8 |
| Pour comparer | 9 |
| Services à la population | 10 |
| Commerce | 10 |
| Éducation | 10 |
| Villes autour de Pont-de-Labeaume | 11 |

Situation géographique



i Informations clés

- **Région** : Auvergne-Rhône-Alpes
- **Département** : Ardèche
- **Code postal** : 07380
- **Superficie** : 4 km²



Statistiques sur la population



Nombre d'habitants

567



Age moyen

45 ans



Pop active

40.4%



Taux chômage

9.5%



Pop densité

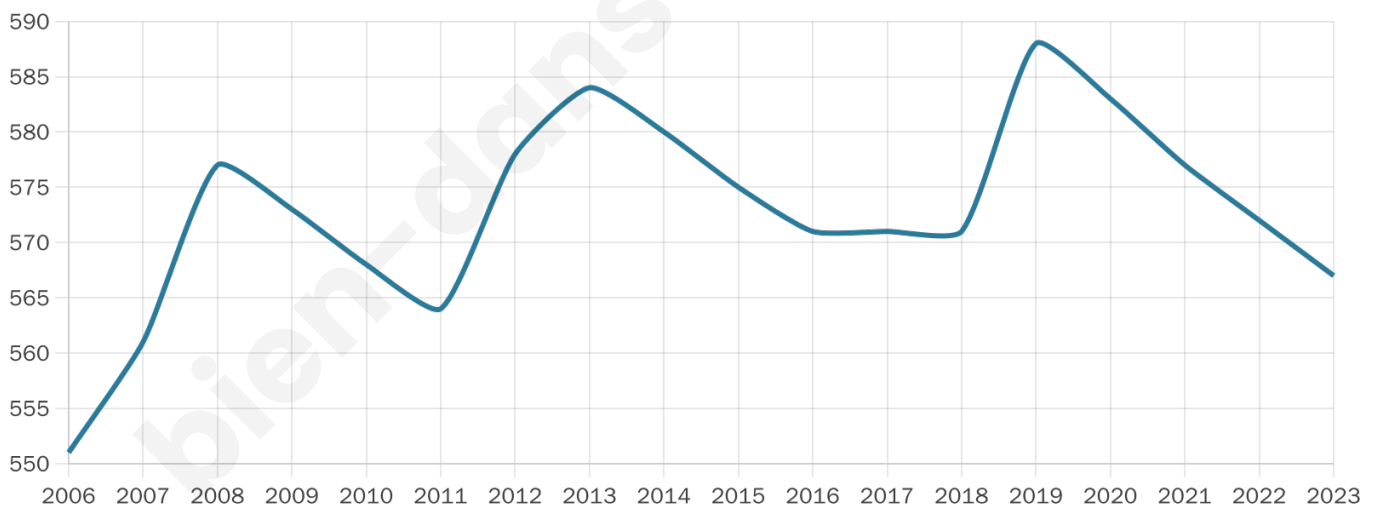
142 h/km²



Revenu moyen

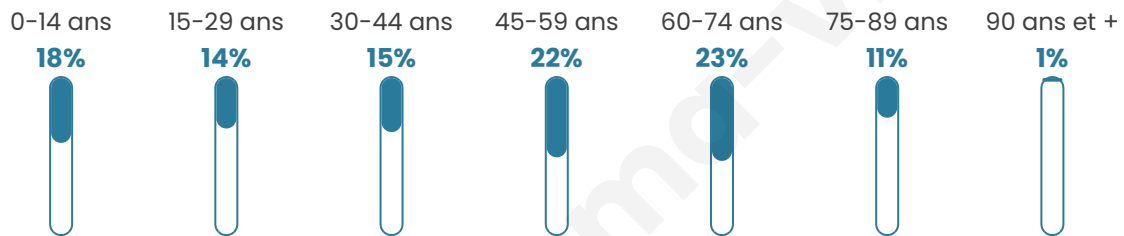
18 560 €/an

Evolution du nombre d'habitants

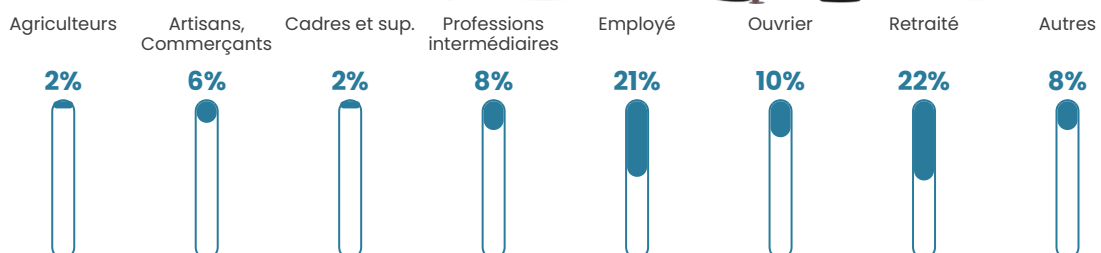


Sources : Institut national de la statistique et des études économiques (insee) selon Les dernières parutions officielles de 2024 portant sur les années 2020, 2021 et 2022.


Tranche d'âge




Activité professionnelle



Niveau de diplôme





Composition des ménages



Profils électoraux

Premier tour

| | | |
|---|-----------------------|---------|
|  | Marine LE PEN | 30.29 % |
|  | Jean-Luc MÉLENCHON | 28.53 % |
|  | Emmanuel MACRON | 17.65 % |
|  | Éric ZEMMOUR | 6.47 % |
|  | Jean LASSALLE | 4.12 % |
|  | Yannick JADOT | 2.94 % |
|  | Fabien ROUSSEL | 2.65 % |
|  | Valérie PÉCRESE | 2.35 % |
|  | Philippe POUTOU | 1.76 % |
|  | Nicolas DUPONT-AIGNAN | 1.47 % |
|  | Anne HIDALGO | 1.18 % |
|  | Nathalie ARTHAUD | 0.59 % |



450 inscrits

Participation : 77.11%

Votes blancs : 1.15%

Votes nuls : 0.86%

Second tour

| | | |
|---|-----------------|---------|
|  | Emmanuel MACRON | 45,42 % |
|  | Marine LE PEN | 54,58 % |

450 inscrits

Participation : 75.33%

Votes blancs : 4.72%

Votes nuls : 11.5%

Sécurité



Agressions physiques / sexuelles

0



Cambriolages

0



Vols / dégradations

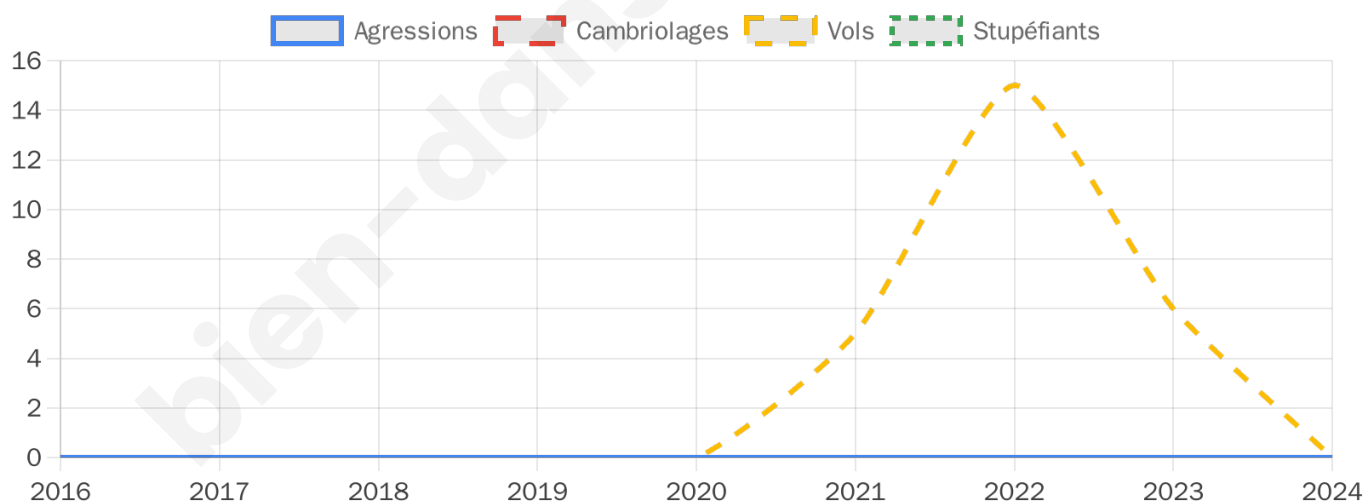
0



Stupéfiants

0

Evolution du nombre d'infractions



Pour comparer

(en proportion du nombre d'habitants)

■ Ville ■ Département ■ Région



Sources : Bases statistiques communale, départementale et régionale de la délinquance enregistrée par la police et la gendarmerie nationales selon les dernières parutions officielles de 2025 portant sur l'année 2024 ([data.gouv](https://data.gouv.fr)).

Agressions physiques / sexuelles : Violences sexuelles, coups et blessures volontaires intrafamiliaux, coups et blessures volontaires, autres coups, blessures volontaires et vols violents sans arme.

Cambriolages : Cambriolages de logements.

Vols : Vols avec armes, vols d'accessoires sur véhicules, vols dans les véhicules, vols de véhicules, vols sans violence contre des personnes, destructions, dégradations volontaires et escroqueries.

Stupéfiants : Trafic de stupéfiants dont (AFD) et usage de stupéfiants.

Services à la population



Commerce

| | |
|--------------------|--|
| Hypermarché | X Saint-Étienne-de-Fontbellon 11km |
| Supermarché | X Lalevade-d'Ardèche 4km |
| Superette | X Meyras 2km |
| Boulangerie | 1 |
| Boucherie | X Lalevade-d'Ardèche 4km |
| Restaurant | 2 |
| Garage | 2 |
| Station-service | X Lalevade-d'Ardèche 3km |
| Banque | X Lalevade-d'Ardèche 4km |
| La poste | X Vals-les-Bains 7km |
| Coiffeur | 1 |
| Tabac | X Vals-les-Bains 7km |
| Bars / discothèque | 1 |
| Bibliothèque | X Chirols 2km |
| Cinéma | X Aubenas 10km |
| Vétérinaire | X Lalevade-d'Ardèche 3km |



Santé

| | |
|----------------------------------|--|
| Pharmacie | X Jaujac 4km |
| Hôpital | X Vals-les-Bains 7km |
| Laboratoire d'analyses médicales | X Vals-les-Bains 7km |
| Etablissement pour handicapé | X Lalevade-d'Ardèche 3km |
| EHPA | X Lalevade-d'Ardèche 4km |
| Médecin | X Meyras 2km |
| Dentiste | X Lalevade-d'Ardèche 4km |
| Chirurgien | X Meyras 2km |
| Dermatologue | X Aubenas 10km |
| Anesthésiste | X Aubenas 11km |
| Gastro-entérologue | X Aubenas 11km |
| Gynécologue | X Aubenas 11km |
| Cancérologue | X Valence 56km |
| Neurologue | X Aubenas 11km |
| Ophtalmologue | X Aubenas 10km |
| ORL | X Aubenas 10km |
| Cardiologue | X Aubenas 11km |
| Pédiatre | X Saint-Didier-sous-Aubenas 12km |
| Pneumologue | X Aubenas 10km |
| Psychologue | X Privas 26km |
| Radiologue | X Aubenas 11km |
| Rhumatologue | X Montélimar 38km |
| Sage-femme | X Jaujac 4km |



Éducation

| | |
|-------------------------|--|
| Crèche | 1 |
| Ecole maternelle Public | X Lentillères 6km |
| Ecole maternelle Privé | X Vaison-la-Romaine 80km |
| Ecole primaire Public | 1 |
| Ecole primaire Privé | X Lalevade-d'Ardèche 3km |
| Collège Public | X Vals-les-Bains 6km |
| Collège Privé | X Aubenas 10km |
| Lycée Public | X Aubenas 9km |
| Lycée Privé | X Aubenas 10km |

Sources : Base Sirene des entreprises et de leurs établissements selon les dernières parutions officielles de 2025 portant sur l'année 2024 ([data.gouv](#)). Liste, localisation et tarifs des professionnels de santé selon les dernières parutions officielles de 2025 portant sur l'année 2024 ([opendatasoft](#)) et FINESX Extraction du Fichier des établissements selon les dernières parutions officielles de 2025 portant sur l'année 2024 ([data.gouv](#)). Adresse et géolocalisation des établissements d'enseignement du premier et second degrés selon les dernières parutions officielles de 2025 portant sur l'année 2024 ([data.education.gouv](#))

Villes autour de Pont-de-Labeaume

| Ville | Habitants | Superficie | Pop densité | Pop active | Taux chômage | Revenu moyen | Prix immobilier |
|------------------------------------|-----------|--------------------|-----------------------|------------|--------------|--------------|------------------------|
| Meyras | 889 | 12 km ² | 74 h/km ² | 46.6% | 6.9% | 20 200 €/an | 1 401 €/m ² |
| Chirols | 289 | 6 km ² | 48 h/km ² | 37% | 4.2% | 20 070 €/an | 2 400 €/m ² |
| Fabras | 467 | 7 km ² | 67 h/km ² | 40.5% | 4.9% | 20 980 €/an | 2 167 €/m ² |
| Lalevade-d'Ardèche | 1 120 | 2 km ² | 560 h/km ² | 39.6% | 7.2% | 18 260 €/an | 721 €/m ² |
| Saint-Pierre-de-Colombier (1 avis) | 444 | 9 km ² | 49 h/km ² | 52.9% | 4.1% | 18 980 €/an | 1 023 €/m ² |
| Jaujac | 1 199 | 24 km ² | 50 h/km ² | 41.9% | 6.6% | 21 110 €/an | 1 705 €/m ² |
| Prades | 1 195 | 9 km ² | 133 h/km ² | 46.3% | 6.4% | 21 990 €/an | 1 852 €/m ² |
| Saint-Cirgues-de-Prades | 142 | 3 km ² | 47 h/km ² | 35.2% | 4.2% | 19 840 €/an | 625 €/m ² |
| Thueyts (1 avis) | 1 205 | 21 km ² | 57 h/km ² | 36.9% | 5.1% | 20 220 €/an | 1 980 €/m ² |
| Juvinas | 187 | 8 km ² | 23 h/km ² | 41.7% | 6.4% | 20 660 €/an | 1 874 €/m ² |
| Lentillères | 236 | 8 km ² | 30 h/km ² | 53.8% | 8.9% | 19 140 €/an | 1 679 €/m ² |
| Vals-les-Bains (4 avis) | 3 474 | 19 km ² | 183 h/km ² | 37.5% | 6.2% | 20 010 €/an | 1 638 €/m ² |
| Labastide-sur-Bésorgues | 285 | 17 km ² | 17 h/km ² | 37.9% | 4.2% | 20 360 €/an | 1 056 €/m ² |
| Aizac | 169 | 6 km ² | 28 h/km ² | 40.8% | 7.7% | 19 890 €/an | 862 €/m ² |
| Labégude | 1 397 | 3 km ² | 466 h/km ² | 38.5% | 8.7% | 18 390 €/an | 1 269 €/m ² |

bien-dans-ma-ville.fr



Vous aimez votre ville ? Notez-la !

Et faites-nous part de vos remarques constructives



Avec

BIEN dans ma **VILLE** 