Version web

Ville de Pont-de-Chéruy

Présenté par

BIEN dans ma VILLE

Sommaire

Situation géographique ... 3
Statistiques sur la population ... 4
Evolution du nombre d'habitants ... 4
Tranche d'âge ... 5
- ***0-14 ans*** ... 5
- ***15-29 ans*** ... 5
- ***30-44 ans*** ... 5
- ***45-59 ans*** ... 5
- ***60-74 ans*** ... 5
- ***75-89 ans*** ... 5
- ***90 ans et +*** ... 5

Activité professionnelle ... 5
- ***Agriculteurs*** ... 5
- ***Artisans, Commerçants*** ... 5
- ***Cadres et sup.*** ... 5
- ***Professions intermédiaires*** ... 5
- ***Employé*** ... 5
- ***Ouvrier*** ... 5
- ***Retraité*** ... 5
- ***Autres*** ... 5

Niveau de diplôme ... 6
- ***Sans diplôme ou CEP*** ... 6
- ***Brevet, BEPC, DNB*** ... 6
- ***CAP-BEP ou équivalent*** ... 6
- ***BAC ou équivalent*** ... 6
- ***BAC+2*** ... 6
- ***BAC+3 ou +4*** ... 6
- ***BAC+5 ou plus*** ... 6

Composition des ménages ... 6
- ***Couple sans enfant*** ... 6
- ***Couple avec enfant(s)*** ... 6
- ***Famille monoparentale*** ... 6
- ***Colocation / Autre*** ... 6
- ***Personnes seules*** ... 6

Profils électoraux ... 7
- ***Premier tour*** ... 7

Sécurité ... 8
- ***Evolution du nombre d'infractions*** ... 8
- ***Pour comparer*** ... 9

Services à la population ... 10
- ***Commerce*** ... 10
- ***Éducation*** ... 10
- ***Villes autour de Pont-de-Chéruy*** ... 11

Avis sur la ville de Pont-de-Chéruy ... 12
- ***Moyenne par critère*** ... 12
- ***Villes autour de Pont-de-Chéruy*** ... 12
- ***Répartition des avis par note*** ... 12
- ***Répartition des avis par note*** ... 12

Situation géographique

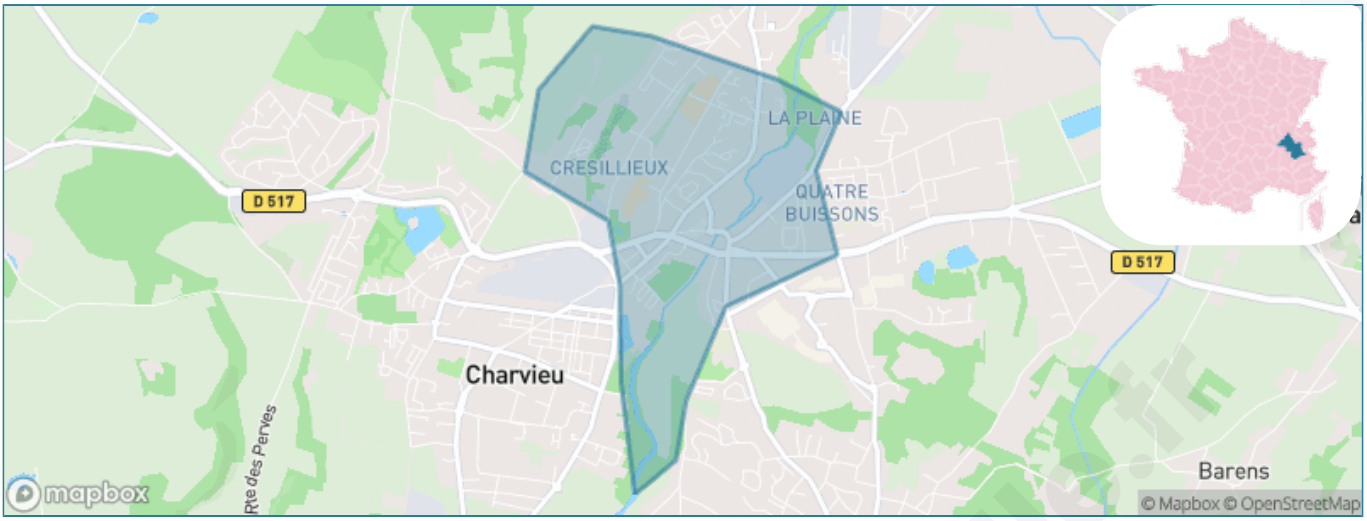

Informations clés

- **Région :** Auvergne-Rhône-Alpes
- **Département :** Isère
- **Code postal :** 38230
- **Superficie :** 2 km²

bien-dans-ma-ville.fr

Statistiques sur la population

Nombre d'habitants	Age moyen	Pop active
6 302	**37 ans**	**46.1%**

Taux chômage	Pop densité	Revenu moyen
8.8%	**3 151 h/km²**	**20 510 €/an**

Evolution du nombre d'habitants

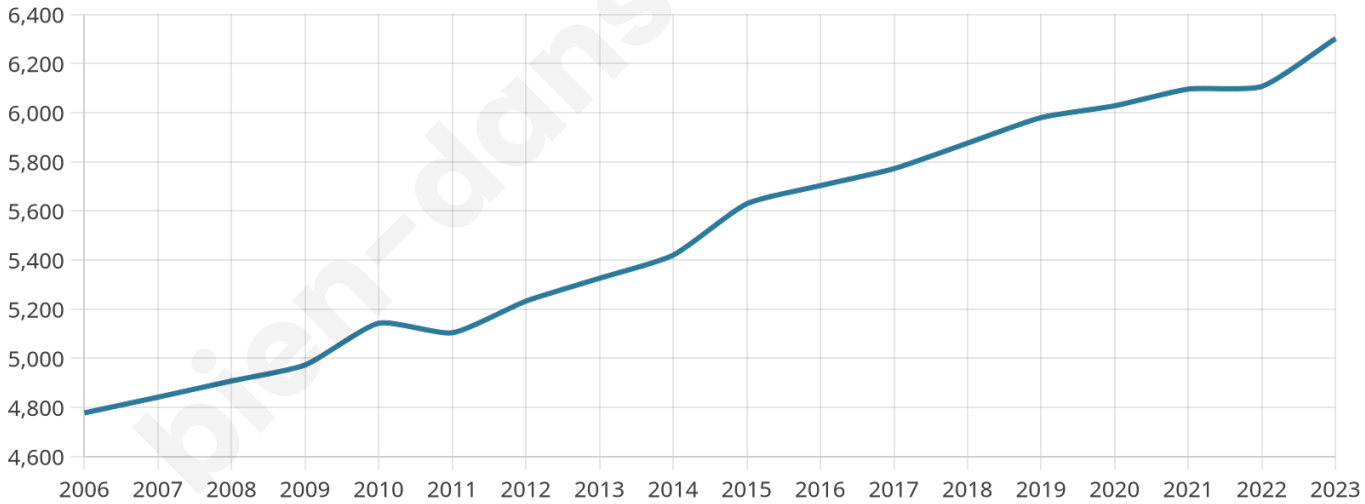

Sources : Institut national de la statistique et des études économiques (insee) selon Les dernières parutions officielles de 2024 portant sur les années 2020, 2021 et 2022.

bien-dans-ma-ville.fr

Tranche d'âge

0-14 ans	15-29 ans	30-44 ans	45-59 ans	60-74 ans	75-89 ans	90 ans et +
22%	19%	21%	15%	12%	6%	1%

Activité professionnelle

Agriculteurs	Artisans, Commerçants	Cadres et sup.	Professions intermédiaires	Employé	Ouvrier	Retraité	Autres
0%	2%	2%	12%	13%	17%	17%	11%

bien-dans-ma-ville.fr

Niveau de diplôme

Sans diplôme ou CEP	Brevet, BEPC, DNB	CAP-BEP ou équivalent	BAC ou équivalent	BAC+2	BAC+3 ou +4	BAC+5 ou plus
31%	6%	25%	18%	10%	6%	4%

Composition des ménages

Couple sans enfant	Couple avec enfant(s)	Famille monoparentale	Colocation / Autre	Personnes seules
26%	40%	7%	3%	24%

bienvenue-ma-ville.fr

Profils électoraux

Premier tour

Jean-Luc MÉLENCHON 31.20 %

Marine LE PEN 28.04 %

Emmanuel MACRON 18.53 %

Éric ZEMMOUR 8.64 %

Valérie PÉCRESSE 2.64 %

Yannick JADOT 2.59 %

Nicolas DUPONT-AIGNAN 2.02 %

Jean LASSALLE 1.78 %

Fabien ROUSSEL 1.54 %

Anne HIDALGO 1.39 %

Philippe POUTOU 0.86 %

Nathalie ARTHAUD 0.77 %

3 302 inscrits
Participation : 64.29%
Votes blancs : 1.46%
Votes nuls : 0.42%

Second tour

Emmanuel MACRON 49,37 %

Marine LE PEN 50,63 %

3 305 inscrits
Participation : 61.54%
Votes blancs : 4.87%
Votes nuls : 1.43%

bien-dans-ma-ville.fr

Sécurité

Agressions physiques / sexuelles

58

Cambriolages

13

Vols / dégradations

220

Stupéfiants

30

Evolution du nombre d'infractions

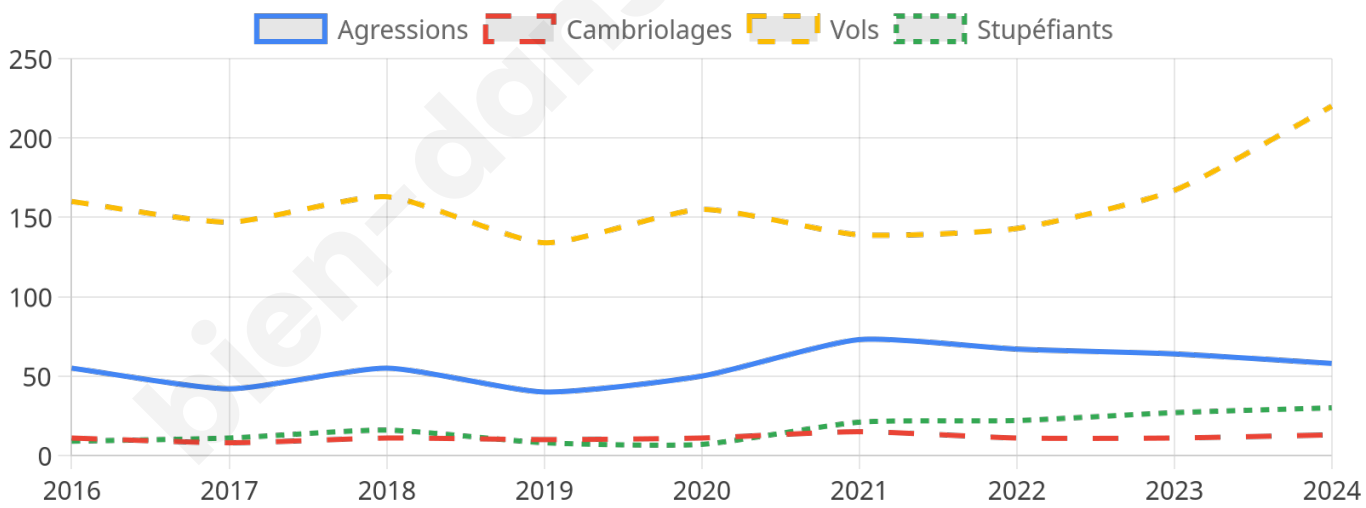

bien-dans-ma-

Pour comparer

(en proportion du nombre d'habitants)

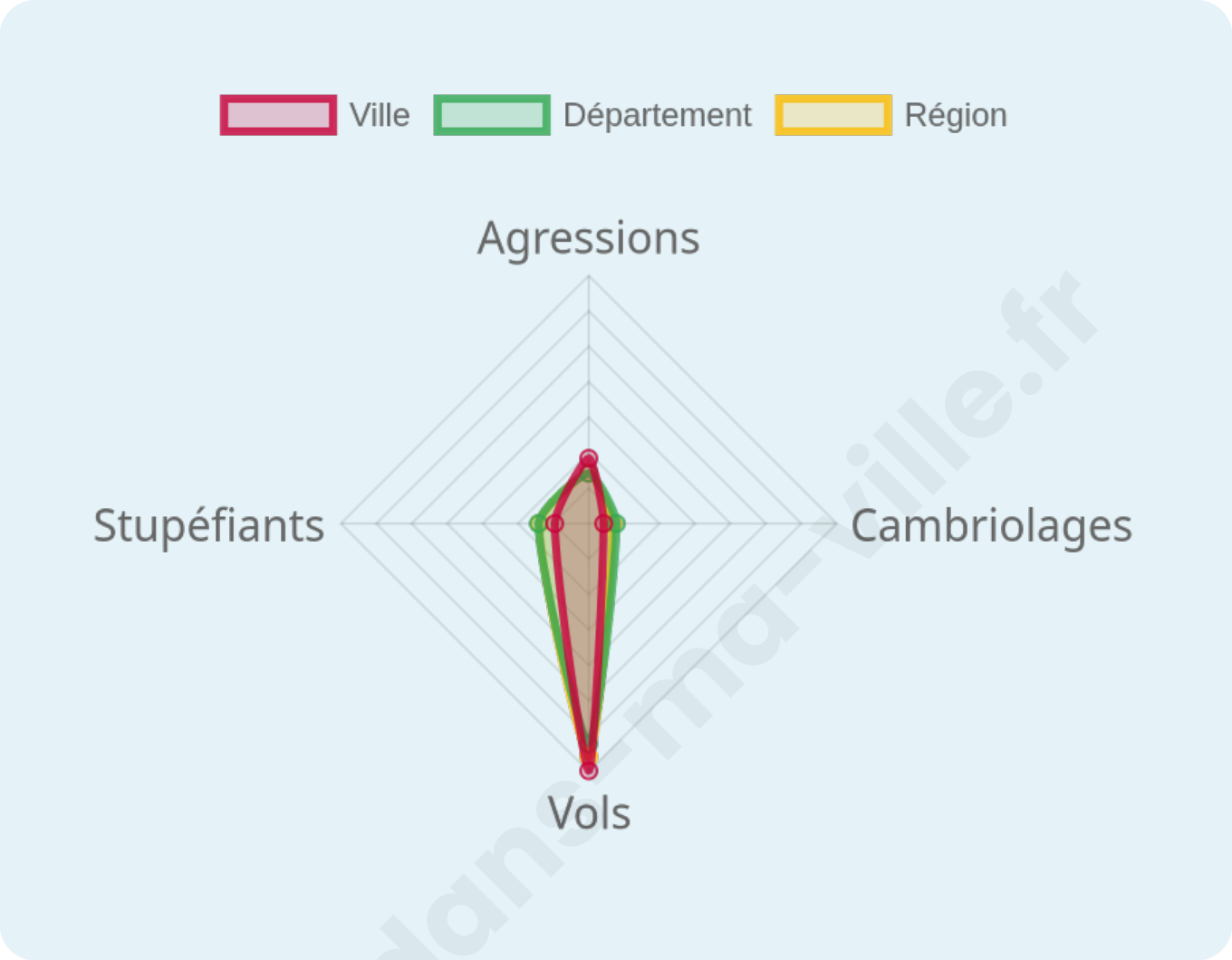

Sources : Bases statistiques communale, départementale et régionale de la délinquance enregistrée par la police et la gendarmerie nationales selon les dernières parutions officielles de 2025 portant sur l'année 2024 (data.gouv).
Agressions physiques / sexuelles : Violences sexuelles, coups et blessures volontaires intrafamiliaux, coups et blessures volontaires, autres coups, blessures volontaires et vols violents sans arme.
Cambriolages : Cambriolages de logements.
Vols : Vols avec armes, vols d'accessoires sur véhicules, vols dans les véhicules, vols de véhicules, vols sans violence contre des personnes, destructions, dégradations volontaires et escroqueries.
Stupéfiants : Trafic de stupéfiants dont (AFD) et usage de stupéfiants.

bien-dans-ma-ville.fr

Services à la population

Commerce

Hypermarché	X Ingwiller 12km
Supermarché	2
Superêtte	7
Boulangerie	6
Boucherie	4
Restaurant	8
Garage	10
Station-service	1
Banque	9
La poste	37
Coiffeur	12
Tabac	X Charvieu-Chavagneux 1km
Bars / discothèque	1
Bibliothèque	X Trept 13km
Cinéma	X Jonage 11km
Vétérinaire	1

Éducation

Crêche	2
Ecole maternelle Public	2
Ecole maternelle Privé	X Villeurbanne 24km
Ecole primaire Public	1
Ecole primaire Privé	X Crémieu 6km
Collège Public	1
Collège Privé	X Villemoirieu 4km
Lycée Public	2
Lycée Privé	X Villemoirieu 4km

Santé

Pharmacie	2
Hôpital	X Bourgoin-Jallieu 18km
Laboratoire d'analyses médicales	X Tignieu-Jameyzieu 1km
Etablissement pour handicapé	X Saint-Vulbas 13km
EHPA	1
Médecin	X Tignieu-Jameyzieu 0km
Dentiste	1
Chirurgien	X Dagneux 14km
Dermatologue	X Genas 14km
Anesthésiste	X Bourgoin-Jallieu 18km
Gastro-entérologue	X Décines-Charpieu 16km
Gynécologue	X Bourgoin-Jallieu 18km
Cancérologue	X Lyon 24km
Neurologue	X Meyzieu 14km
Ophtalmologue	X Tignieu-Jameyzieu 1km
ORL	X Meyzieu 14km
Cardiologue	1
Pédiatre	X Meyzieu 15km
Pneumologue	X Bourgoin-Jallieu 17km
Psychologue	X La Verpillière 14km
Radiologue	X Genas 15km
Rhumatologue	X Bourgoin-Jallieu 17km
Sage-femme	1

Sources : Base Sirene des entreprises et de leurs établissements selon les dernières parutions officielles de 2025 portant sur l'année 2024 (data.gouv). Liste, localisation et tarifs des professionnels de santé selon les dernières parutions officielles de 2025 portant sur l'année 2024 (opendatasoft) et FINESS Extraction du Fichier des établissements selon les dernières parutions officielles de 2025 portant sur l'année 2024 (data.gouv). Adresse et géolocalisation des établissements d'enseignement du premier et second degrés selon les dernières parutions officielles de 2025 portant sur l'année 2024 (data.education.gouv)

Villes autour de Pont-de-Chéruy

Ville	Habitants	Superficie	Pop densité	Pop active	Taux chômage	Revenu moyen	Prix immobilier
Charvieu-Chavagneux (12 avis)	10 547	8 km²	1 318 h/km²	45.5%	4.9%	23 620 €/an	2 698 €/m²
Tignieu-Jameyzieu (10 avis)	8 031	13 km²	618 h/km²	47.8%	3.7%	24 340 €/an	2 506 €/m²
Loyettes (3 avis)	3 554	21 km²	169 h/km²	48.9%	3.4%	23 420 €/an	2 547 €/m²
Saint-Romain-de-Jalionas (4 avis)	3 417	13 km²	263 h/km²	48.8%	3.8%	26 180 €/an	3 049 €/m²
Chavanoz (1 avis)	5 126	8 km²	641 h/km²	46.7%	4.9%	23 010 €/an	1 970 €/m²
Villemoirieu	1 925	13 km²	148 h/km²	47.4%	3%	28 030 €/an	2 783 €/m²
Leyrieu	919	6 km²	153 h/km²	51.6%	3.3%	24 870 €/an	2 500 €/m²
Anthon	1 154	8 km²	144 h/km²	54.5%	3.5%	28 470 €/an	2 766 €/m²
Chozeau	987	8 km²	123 h/km²	50.2%	2.1%	29 960 €/an	2 697 €/m²
Crémieu	3 536	6 km²	589 h/km²	50.9%	4.5%	24 360 €/an	2 372 €/m²
Janneyrias (3 avis)	1 896	10 km²	190 h/km²	52.2%	3.6%	26 820 €/an	2 694 €/m²
Satolas-et-Bonce (1 avis)	2 532	16 km²	158 h/km²	52.4%	3%	28 190 €/an	2 308 €/m²
Colombier-Saugnieu (3 avis)	2 874	27 km²	106 h/km²	48.7%	3.1%	27 000 €/an	3 805 €/m²
Saint-Maurice-de-Gourdans (3 avis)	2 903	25 km²	116 h/km²	48.5%	2.5%	28 170 €/an	2 570 €/m²
Chamagnieu (1 avis)	1 822	13 km²	140 h/km²	48.1%	2%	28 740 €/an	2 814 €/m²

bien-dans-ma-ville.fr

Avis sur la ville de Pont-de-Chéruy

Note moyenne

2.8/5

3 avis

Répartition des avis par note

★★★★★	0 avis
★★★★☆	1 avis
★★★☆☆	0 avis
★★☆☆☆	2 avis
★☆☆☆☆	0 avis
☆☆☆☆☆	0 avis

Moyenne par critère

Sécurité	Éducation	Sport / Loisir	Environnement	Vie pratique
2.3	2.3	3.3	3.0	3.0

Villes autour de Pont-de-Chéruy

Ville	Note globale	Sécurité	Éducation	Sport Loisir	Environnement	Vie pratique
Charvieu-Chavagneux (12 avis)	3.4	3.6	3.0	3.8	3.2	3.3
Tignieu-Jameyzieu (10 avis)	3.3	3.4	3.3	3.4	3.0	3.4
Loyettes (3 avis)	2.3	3.3	2.3	**1.3**	2.3	2.0
Saint-Romain-de-Jalionas (4 avis)	3.9	3.5	**4.5**	3.8	3.8	3.8
Chavanoz (1 avis)	**4.6**	**4.0**	**5.0**	**4.0**	**5.0**	**5.0**
Villemoirieu	-	-	-	-	-	-
Leyrieu	-	-	-	-	-	-
Anthon	-	-	-	-	-	-
Chozeau	-	-	-	-	-	-
Crémieu	-	-	-	-	-	-
Janneyrias (3 avis)	3.1	**4.0**	3.0	1.7	3.7	3.0
Satolas-et-Bonce (1 avis)	**4.8**	**4.0**	**5.0**	**5.0**	**5.0**	**5.0**
Colombier-Saugnieu (3 avis)	3.3	**4.0**	**4.0**	**4.3**	2.3	2.0
Saint-Maurice-de-Gourdans (3 avis)	**4.0**	3.3	**4.3**	**4.3**	**4.3**	3.7
Chamagnieu (1 avis)	3.6	**4.0**	3.0	**4.0**	**4.0**	3.0

Vous aimez votre ville ? Notez-la !

Et faites-nous part de vos remarques constructives

Avec

BIEN dans ma VILLE