



Version web

Ville de Le Pont-de- Beauvoisin

Présenté par

BIEN dans
ma **VILLE** 

Sommaire

Situation géographique	3
Statistiques sur la population	4
Evolution du nombre d'habitants	4
Tranche d'âge	5
0-14 ans	5
15-29 ans	5
30-44 ans	5
45-59 ans	5
60-74 ans	5
75-89 ans	5
90 ans et +	5
Activité professionnelle	5
Agriculteurs	5
Artisans, Commerçants	5
Cadres et sup.	5
Professions intermédiaires	5
Employé	5
Ouvrier	5
Retraité	5
Autres	5
Niveau de diplôme	6
Sans diplôme ou CEP	6
Brevet, BEPC, DNB	6
CAP-BEP ou équivalent	6
BAC ou équivalent	6
BAC+2	6
BAC+3 ou +4	6
BAC+5 ou plus	6
Composition des ménages	6
Couple sans enfant	6
Couple avec enfant(s)	6
Famille monoparentale	6
Colocation / Autre	6
Personnes seules	6
Profil électoraux	7
Premier tour	7
Sécurité	8
Evolution du nombre d'infractions	8
Pour comparer	9
Services à la population	10
Commerce	10
Éducation	10
Villes autour de Le Pont-de-Beauvoisin	11
Avis sur la ville de Le Pont-de-Beauvoisin	12
Moyenne par critère	12
Villes autour de Le Pont-de-Beauvoisin	12
Répartition des avis par note	12
Répartition des avis par note	12

Situation géographique



i Informations clés

- **Région** : Auvergne-Rhône-Alpes
- **Département** : Isère
- **Code postal** : 38480
- **Superficie** : 7 km²



Statistiques sur la population



Nombre d'habitants

3 602



Age moyen

42 ans



Pop active

45.4%



Taux chômage

8.5%



Pop densité

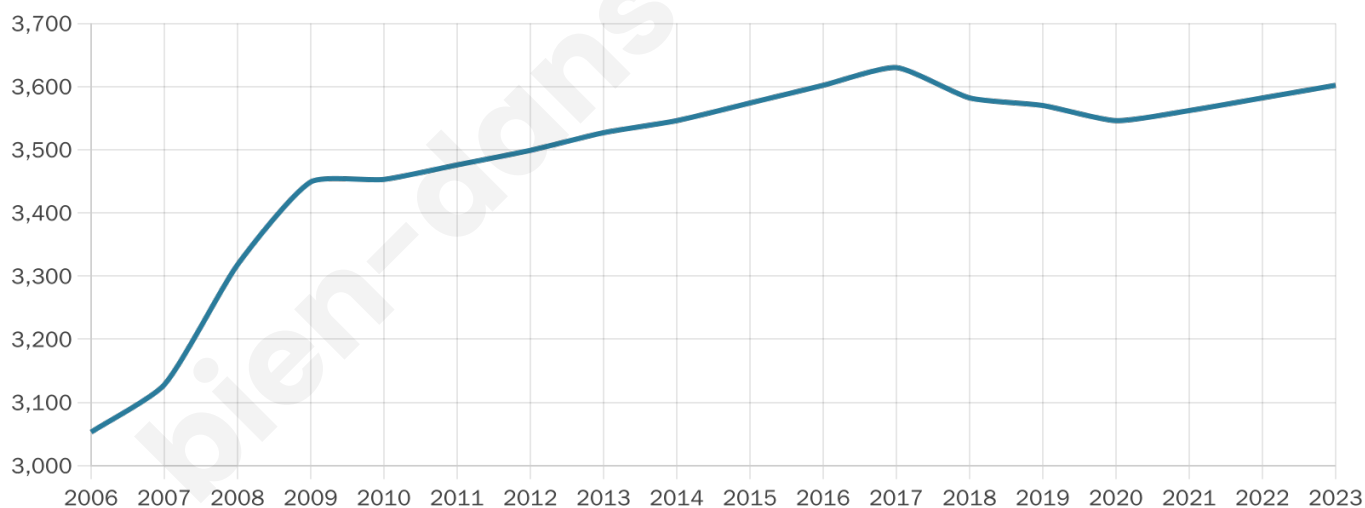
515 h/km²



Revenu moyen

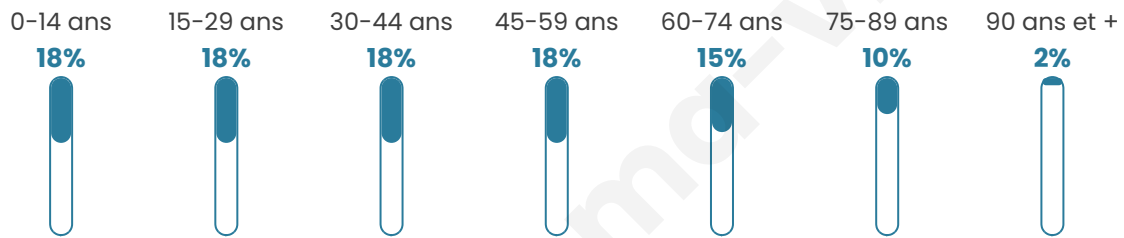
22 180 €/an

Evolution du nombre d'habitants

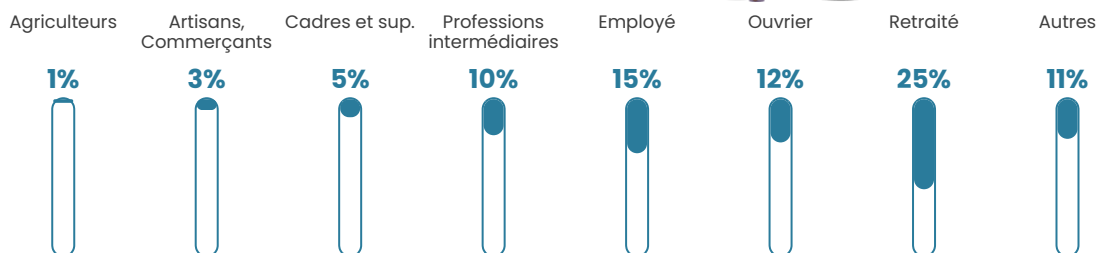


Sources : Institut national de la statistique et des études économiques (insee) selon Les dernières parutions officielles de 2024 portant sur les années 2020, 2021 et 2022.


Tranche d'âge




Activité professionnelle



Niveau de diplôme



Composition des ménages



Profils électoraux

Premier tour

	Marine LE PEN	28.57 %
	Emmanuel MACRON	25.48 %
	Jean-Luc MÉLENCHON	22.80 %
	Éric ZEMMOUR	6.01 %
	Valérie PÉCRESE	4.40 %
	Yannick JADOT	3.75 %
	Nicolas DUPONT-AIGNAN	2.56 %
	Jean LASSALLE	2.38 %
	Fabien ROUSSEL	1.49 %
	Anne HIDALGO	1.49 %
	Philippe POUTOU	0.71 %
	Nathalie ARTHAUD	0.36 %



2 250 inscrits

Participation : 75.96%

Votes blancs : 1.35%

Votes nuls : 0.35%

Second tour

	Emmanuel MACRON	51,94 %
	Marine LE PEN	48,06 %

2 250 inscrits

Participation : 74.31%

Votes blancs : 5.68%

Votes nuls : 1.61%

Sécurité



Agressions physiques / sexuelles

40



Cambriolages

6



Vols / dégradations

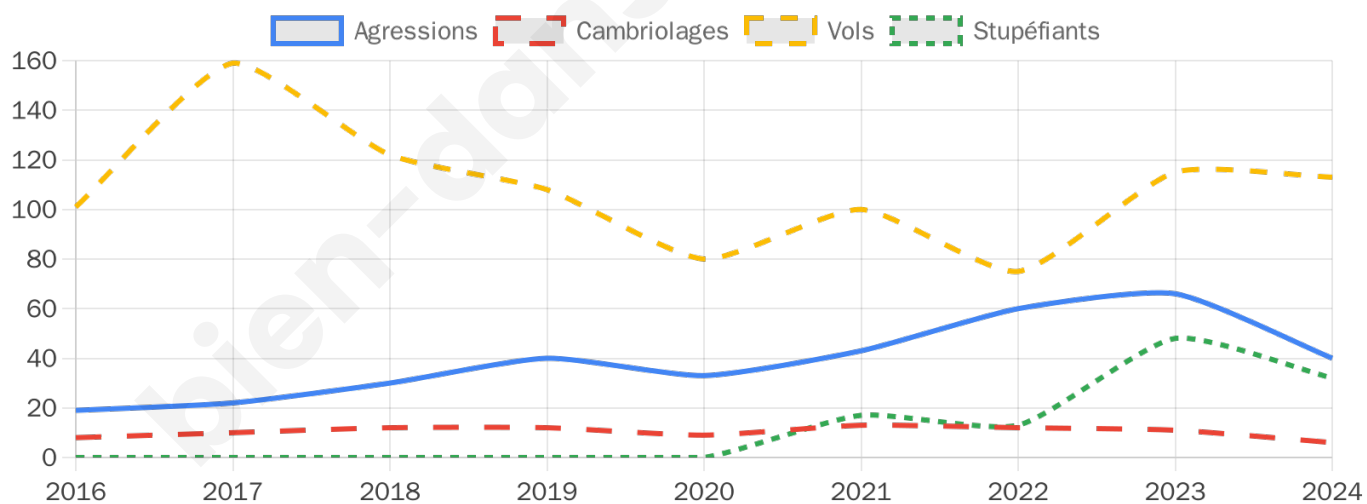
113



Stupéfiants

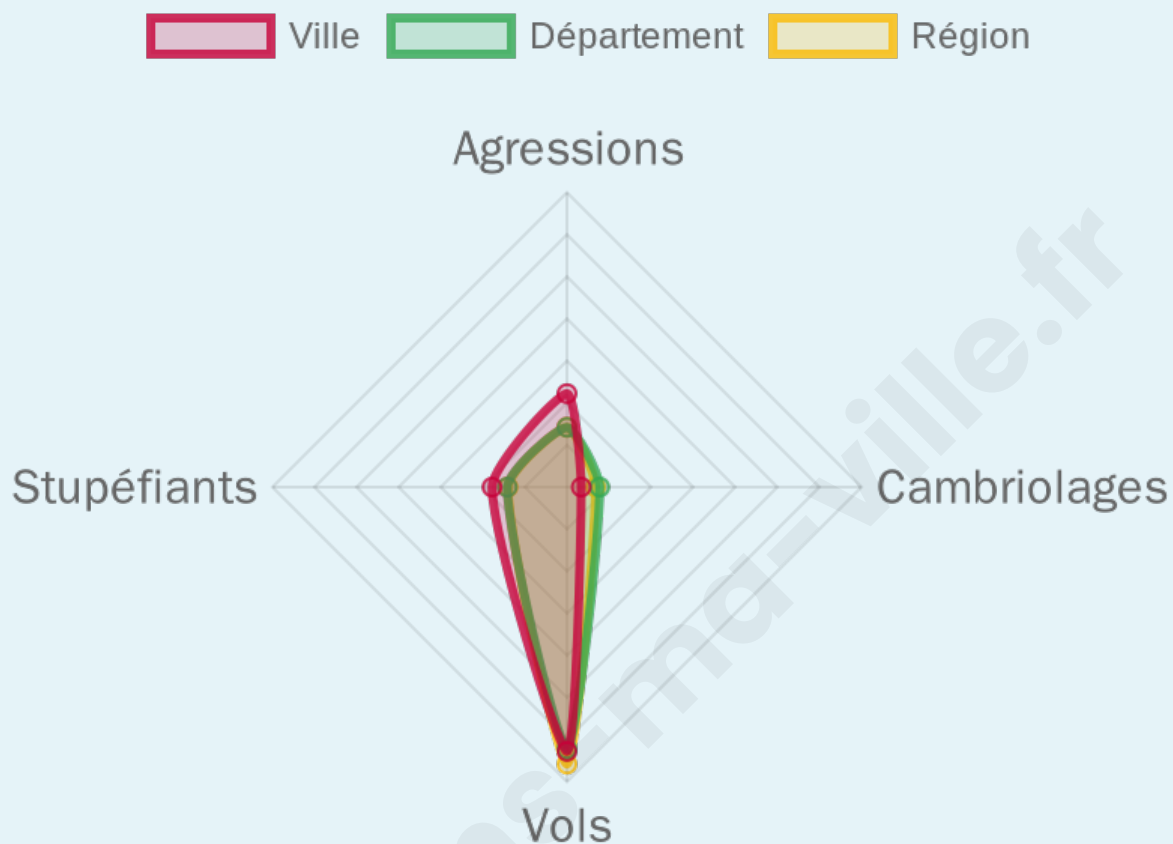
32

Evolution du nombre d'infractions



Pour comparer

(en proportion du nombre d'habitants)



Sources : Bases statistiques communale, départementale et régionale de la délinquance enregistrée par la police et la gendarmerie nationales selon les dernières parutions officielles de 2025 portant sur l'année 2024 ([data.gouv](https://data.gouv.fr)).

Agressions physiques / sexuelles : Violences sexuelles, coups et blessures volontaires intrafamiliaux, coups et blessures volontaires, autres coups, blessures volontaires et vols violents sans arme.

Cambriolages : Cambriolages de logements.

Vols : Vols avec armes, vols d'accessoires sur véhicules, vols dans les véhicules, vols de véhicules, vols sans violence contre des personnes, destructions, dégradations volontaires et escroqueries.

Stupéfiants : Trafic de stupéfiants dont (AFD) et usage de stupéfiants.

Services à la population



Commerce

Hypermarché	1
Supermarché	X <u>Le Pont-de-Beauvoisin</u> 2km
Superette	3
Boulangerie	5
Boucherie	4
Restaurant	6
Garage	8
Station-service	2
Banque	5
La poste	1
Coiffeur	13
Tabac	1
Bars / discothèque	7
Bibliothèque	X <u>Chimilin</u> 9km
Cinéma	1
Vétérinaire	2



Santé

Pharmacie	1
Hôpital	1
Laboratoire d'analyses médicales	1
Etablissement pour handicapé	X <u>Les Abrets en Dauphiné</u> 6km
EHPA	1
Médecin	1
Dentiste	1
Chirurgien	X <u>Voiron</u> 19km
Dermatologue	X <u>Sainte-Blandine</u> 19km
Anesthésiste	X <u>Chambéry</u> 20km
Gastro-entérologue	X <u>Saint-Clair-de-la-Tour</u> 15km
Gynécologue	X <u>La Tour-du-Pin</u> 17km
Cancérologue	X <u>Challes-les-Eaux</u> 24km
Neurologue	X <u>La Motte-Servolex</u> 18km
Ophtalmologue	X <u>Saint-Jean-de-Soudain</u> 18km
ORL	X <u>Chambéry</u> 20km
Cardiologue	X <u>La Motte-Servolex</u> 17km
Pédiatre	X <u>La Motte-Servolex</u> 18km
Pneumologue	X <u>Voiron</u> 20km
Psychologue	X <u>Villages du Lac de Paladru</u> 15km
Radiologue	X <u>Le Bourget-du-Lac</u> 17km
Rhumatologue	X <u>Les Abrets en Dauphiné</u> 6km
Sage-femme	2



Éducation

Crèche	3
Ecole maternelle Public	1
Ecole maternelle Privé	X <u>Grenoble</u> 40km
Ecole primaire Public	1
Ecole primaire Privé	1
Collège Public	1
Collège Privé	1
Lycée Public	1
Lycée Privé	1

Sources : Base Sirene des entreprises et de leurs établissements selon les dernières parutions officielles de 2025 portant sur l'année 2024 ([data.gouv](#)). Liste, localisation et tarifs des professionnels de santé selon les dernières parutions officielles de 2025 portant sur l'année 2024 ([opendatasoft](#)) et FINISS Extraction du Fichier des établissements selon les dernières parutions officielles de 2025 portant sur l'année 2024 ([data.gouv](#)). Adresse et géolocalisation des établissements d'enseignement du premier et second degrés selon les dernières parutions officielles de 2025 portant sur l'année 2024 ([data.education.gouv](#))

Villes autour de Le Pont-de-Beauvoisin

Ville	Habitants	Superficie	Pop densité	Pop active	Taux chômage	Revenu moyen	Prix immobilier
Le Pont-de-Beauvoisin (4 avis)	2 124	1 km ²	2 124 h/km ²	42%	5.2%	20 090 €/an	1 564 €/m ²
Belmont-Tramonet	505	5 km ²	101 h/km ²	48.1%	4.6%	24 370 €/an	1 778 €/m ²
Domessin (4 avis)	2 005	9 km ²	223 h/km ²	45.6%	3.5%	25 000 €/an	1 510 €/m ²
Saint-Jean-d'Avelanne (2 avis)	969	7 km ²	138 h/km ²	44.7%	4.6%	23 130 €/an	578 €/m ²
Pressins	1 194	10 km ²	119 h/km ²	46.9%	2.7%	22 950 €/an	2 135 €/m ²
Verel-de-Montbel	341	3 km ²	114 h/km ²	47.5%	2.9%	24 760 €/an	887 €/m ²
Saint-Albin-de-Vaulserre (1 avis)	420	5 km ²	84 h/km ²	48.8%	3.6%	23 890 €/an	2 109 €/m ²
Avressieux	544	8 km ²	68 h/km ²	49.3%	4%	23 200 €/an	2 461 €/m ²
Romagnieu (2 avis)	1 753	17 km ²	103 h/km ²	47.2%	3.6%	25 300 €/an	4 222 €/m ²
Saint-Béron (1 avis)	1 713	8 km ²	214 h/km ²	47.5%	4.3%	23 360 €/an	1 769 €/m ²
Saint-Martin-de-Vaulserre	246	3 km ²	82 h/km ²	46.3%	2.4%	26 250 €/an	727 €/m ²
Voissant	246	3 km ²	82 h/km ²	44.3%	3.7%	23 050 €/an	1 122 €/m ²
Velanne	572	8 km ²	72 h/km ²	48.4%	3%	24 490 €/an	2 259 €/m ²
Les Abrets en Dauphiné (6 avis)	6 850	27 km ²	254 h/km ²	44.1%	3.3%	22 650 €/an	1 439 €/m ²
La Bridoire (1 avis)	1 202	6 km ²	200 h/km ²	47.6%	4.7%	22 790 €/an	1 482 €/m ²

Avis sur la ville de Le Pont-de-Beauvoisin



Moyenne par critère



Villes autour de Le Pont-de-Beauvoisin

Ville	Note globale	Sécurité	Éducation	Sport Loisir	Environnement	Vie pratique
Le Pont-de-Beauvoisin (4 avis)	2.5	2.5	2.3	2.8	1.8	3.3
Belmont-Tramonet	-	-	-	-	-	-
Domessin (4 avis)	3.3	3.0	3.3	3.0	3.5	3.5
Saint-Jean-d'Avelanne (2 avis)	1.0	1.5	1.5	0.0	2.0	0.0
Pressins	-	-	-	-	-	-
Verel-de-Montbel	-	-	-	-	-	-
Saint-Albin-de-Vaulserre (1 avis)	3.8	5.0	3.0	2.0	5.0	4.0
Avressieux	-	-	-	-	-	-
Romagnieu (2 avis)	3.1	3.0	3.5	3.0	4.5	1.5
Saint-Béron (1 avis)	3.6	4.0	4.0	3.0	4.0	3.0
Saint-Martin-de-Vaulserre	-	-	-	-	-	-
Voissant	-	-	-	-	-	-
Velanne	-	-	-	-	-	-
Les Abrets en Dauphiné (6 avis)	3.2	2.3	3.2	3.2	3.7	3.7
La Bridoire (1 avis)	4.8	5.0	5.0	4.0	5.0	5.0



Vous aimez votre ville ? Notez-la !

Et faites-nous part de vos remarques constructives



Avec

BIEN dans
ma **VILLE** 